



Skawina

Miasto i Gmina

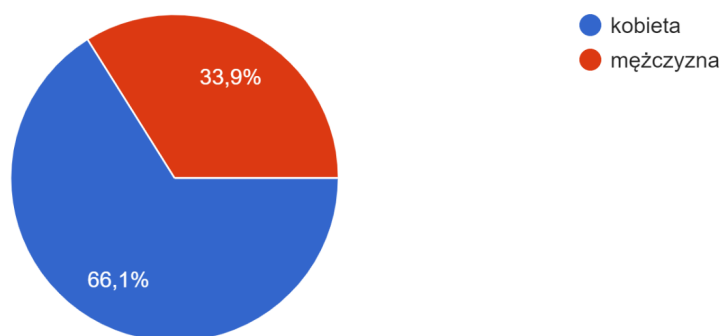
Plan rozwoju miejscowości Kopanka
na lata 2022-2030

Załącznik

Raport z procesu partycypacji

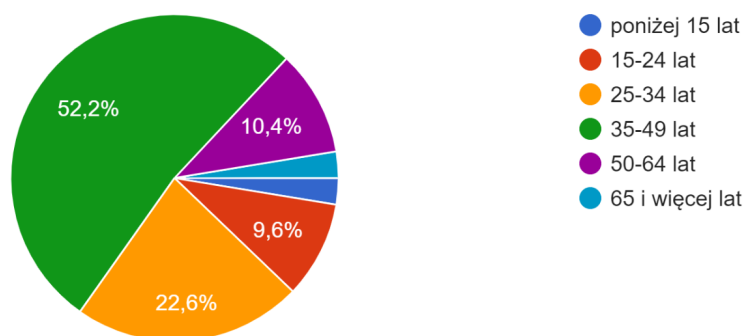
Płeć

115 odpowiedzi



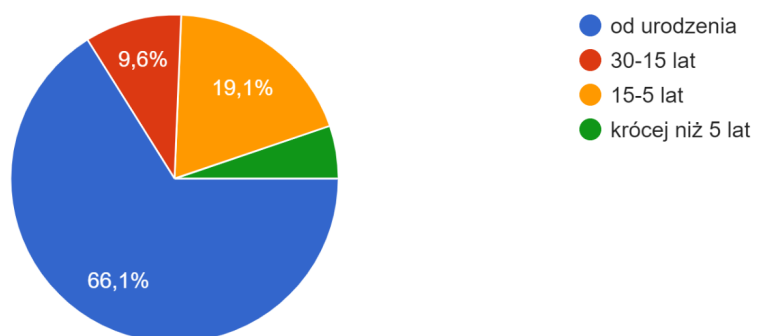
Wiek

115 odpowiedzi



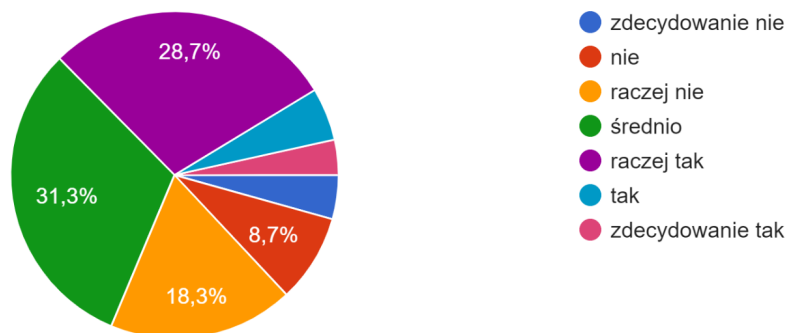
Mieszkam w sołectwie

115 odpowiedzi



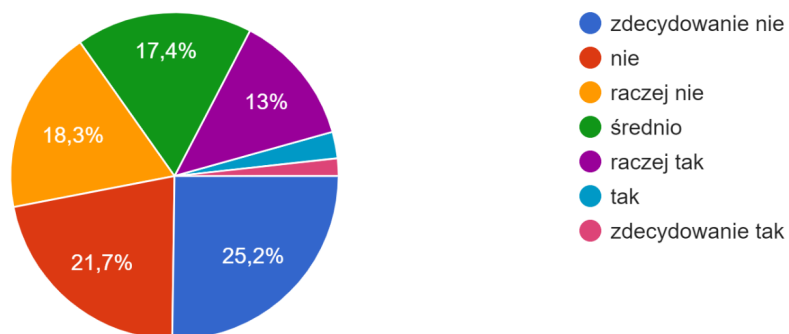
Czy mieszkańcy Pani/Pana wsi angażują się społecznie?

115 odpowiedzi



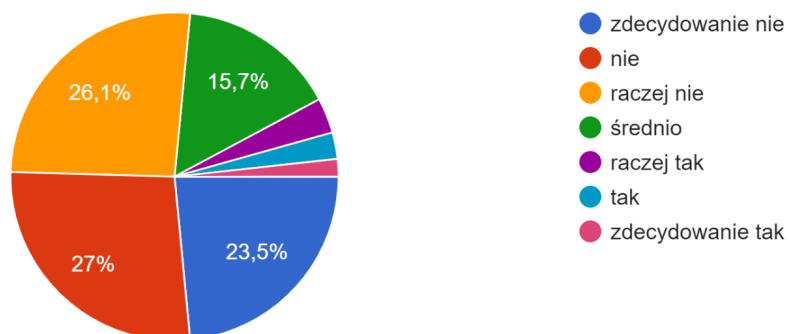
Czy młodzi ludzie znajdują miejsce spędzania wolnego czasu na terenie wsi?

115 odpowiedzi



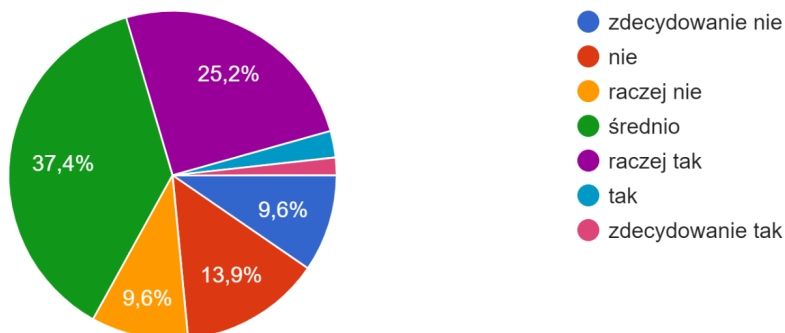
Czy seniorzy mają swoje miejsce spotkań w Państwa sołectwie?

115 odpowiedzi



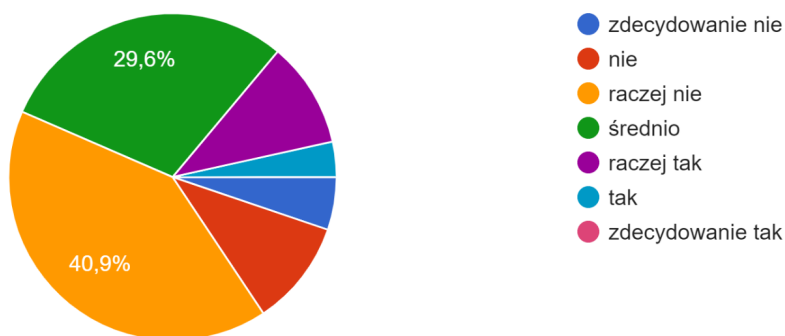
Czy rodzice z dziećmi w Pani/Pana wsi mają miejsce, w którym wspólnie mogą spędzać czas wolny?

115 odpowiedzi



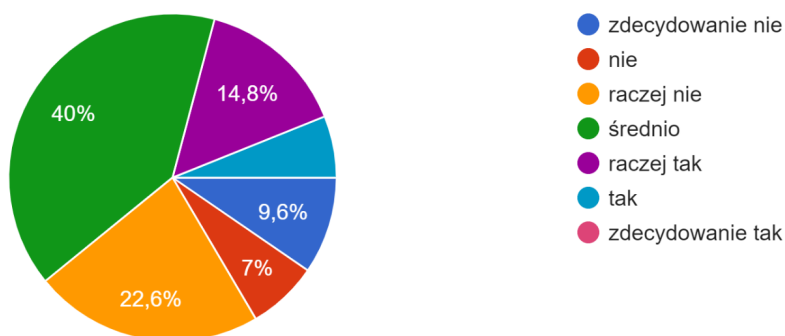
Czy nowi mieszkańcy sołectwa włączają się w działania społeczności?

115 odpowiedzi



Czy w Pani/Pana opinii mieszkańcy czują, że tworzą wspólnotę sołecką?

115 odpowiedzi



nr	MINUSY	WSKAZANIA
1	brak boiska sportowego	59
2	planowany polder przeciwpowodziowy Kopanka	54
3	negatywne oddziaływanie strefy gospodarczej	48
4	słaba częstotliwość komunikacji autobusowej	45
5	zły stan techniczny przedszkola, szkoły (przecieka dach, ogrodzenie w złym stanie)	41
6	zły stan placu zabaw na Kopance I	34
7	brak miejsca spacerowego dla dzieci, młodych i starszych	34
9	brak chodników w miejscowości	32
10	usunięcie drzewostanu na popielnikach	32
11	brak placu zabaw przy szkole/przedszkolu	30
12	brak zalesienia przed strefą przemysłową	24
13	brak ścieżki rowerowej na wałach wiślanych w kierunku Ochodzy	20
14	brak miejsc parkingowych przy szkole	19
15	słabe oświetlenie	16
16	brak modernizacji ul. Strażackiej	11
17	zły stan nawierzchni drogowej na niektórych ulicach (ul. Skośna, ul. Słoneczna, ul. Podwale, ul. Topolowa)	11
18	brak oświetlenia na placu zabaw na zrewitalizowanym obiekcie w Kopance Przerytej i źle umiejscowiony słup elektryczny	11
19	zagrożenie powodziowe	10
20	brak punktów przepompowni	7
21	brak kontynuacji drogi do stawu rekreacyjnego	6
22	brak pojemnych koszy na śmieci przy przystankach autobusowych	2

nr	PLUSY	WSKAZANIA
1	szkoła i przedszkole	67
2	ścieżka rowerowa na wale wiślanym i kanale	62
3	kanalizacja w całej wsi	43
4	remiza OSP	39
5	straż pożarna	36
6	bliskość Krakowa	31
7	miejsce na boisko sportowe (ul. Sportowa)	28
8	most o niskim tonażu - brak możliwości przejazdu ciężkich pojazdów	28

9	kościół i parking	22
10	pętla autobusowa	21
11	zrewitalizowany plac zabaw	20
12	dużo zieleni w miejscach niezabudowanych	18
13	prom - mniejszy ruch samochodowy w Kopance	16
14	zadrzewienia na granicy ze Skawiną	15
15	miejsce do potencjalnego zagospodarowania (działka cmentarna)	10
16	bliskość stacji kolejowej w Podborach Skawińskich	10
17	Stowarzyszenie Między Wisłą a Skawinką	9
18	bliskość strefy gospodarczej pod kątem dostępu do miejsc pracy	7
19	zaangażowani mieszkańcy	5
20	światlica wiejska	4
21	staw przy granicy z Ochodzą	3

nr	POTENCJAŁY	WSKAZANIA
1	boisko sportowe ul. Sportowa - rewitalizacja	62
2	przedszkole - pod kątem rozbudowy	57
3	plac zabaw w Kopance I - pod kątem modernizacji i rozbudowy	47
4	remiza OSP wraz z terenem - miejsce spotkań i organizacji wydarzeń	41
5	basen za remizą OSP - utworzenie basenu letniego	41
6	obszar zieleni na granicy Kopanki i os. Przemysłowego - w kontekście zagospodarowania zieleni z małą architekturą - pas zieleni - obszar ochronny przed oddziaływaniem strefy gospodarczej	37
7	teren przy przedszkolu pod kątem budowy mini placu zabaw dedykowanego dla przedszkola	35
8	droga dla rowerów na koronie wału wiślanego od kanału łącząńskiego w kierunku Ochodzy	33
9	droga powiatowa od mostu na kanale w kierunku Ochodzy - pod kątem budowy chodnika	31
10	skarpa terenu popielników jako obszar z zielenią wysoką zabezpieczający przed pyleniem, ochrona rosnących drzew, nasadzenia nowych drzew na skarpie i na koronie popielników	31
11	działka cmentarna - w kontekście zagospodarowania na teren rekreacyjno-sportowy	28
12	działka gminna nr 325 ul. Skawińska pod kątem zagospodarowania na teren rekreacyjno- sportowy	19

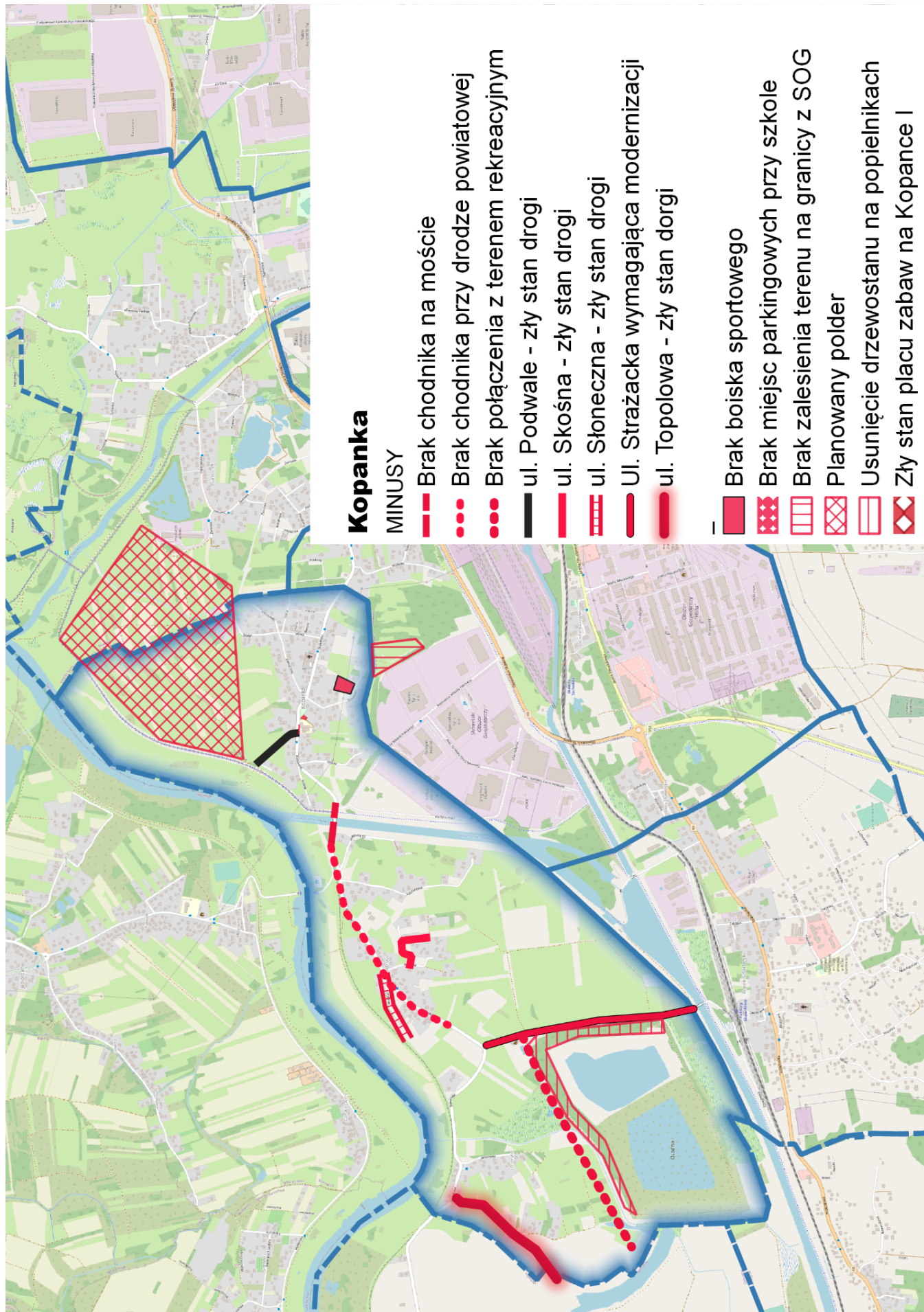
13	obszar pomiędzy drogą na strefie gospodarczej ul. Ofiar Katynia a ścieżką rowerową przy kanale łącząskim - nasadzenia podwójny szpaler drzew	14
14	kapliczka Matki Bożej na ul. Topolowej - renowacja	14
15	planowana droga na popielniki wraz z barierami akustycznymi	10

nr	PRZEDSIĘWZIĘCIA	Ankiety	Warsztaty	SUMA
1	Rozbudowa Zespołu Szkolno - Przedszkolnego wraz z placem zabaw, modernizacją dachu, ogrodzenia	69	22	91
2	Budowa boiska przy ul. Sportowej (strefa rekreacyjna)	64	9	73
3	Utworzenie obszaru ochronnego przy strefie gospodarczej - pas zieleni, zagospodarowanie zieleni wraz z małą architekturą (park)	54	6	60
4	Budowa chodnika przy drodze powiatowej (ul. Skawińska od mostu na kanale w kierunku Ochodzy)	50	9	59
5	Wstrzymanie budowy polderu w proponowanym miejscu	54	1	55
6	Ochrona zieleni - zabezpieczenie popielników pasem zieleni - ochrona drzew, zakaz wycinki, nowe nasadzenia, zakaz wycinki drzew na granicy pomiędzy Kopanką a strefą gospodarczą	49	6	55
7	Zakończenie modernizacji remizy OSP w Kopance i rewitalizacja terenu wokół	34	6	40
8	Zwiększenie częstotliwości oraz kierunków komunikacji miejskiej	36	4	40
9	Budowa ścieżki rowerowej na koronie wału wiślanego od Kanału Łącząskiego w kierunku Ochodzy	27	8	35
10	Teren sportowo-rekreacyjny na działce cmentarnej	33	2	35
11	Oświetlenie ulic	24	4	28
12	Remont i rozbudowa dróg w miejscowości (asfaltowanie, uregulowanie stanu prawnego ul. Topolowa, ul. Skośna, ul. Strażacka, ul Słoneczna, droga powiatowa)	18	8	26
13	Oświetlenie na zrewitalizowanym obiekcie wraz z przeniesieniem słupa elektrycznego - Kopanka Przerzyta	13	2	15
14	Odnowienie kapliczki na ul. Topolowej	10	1	11
16	Opracowanie planu zagrożenia powodziowego	10	1	11

17	Bariery akustyczne wzdłuż planowanej drogi na popielniki	9	1	10
18	Organizacja zajęć dla mieszkańców	7	1	8

nr	Inne przedsięwzięcia zgłaszane przez mieszkańców w ankietach
1	Progi zwalniające lub tak zwane policjanty na ul Skawinskiej od ul.Podbory do szkoły
2	kosze na śmieci wzdłuż ścieżki rowerowej
3	1. Bardzo ważne, może najważniejsze - udrożnienie i wyczyszczenie rowów melioracyjnych na obu Kopankach, w szczególności na I kopance co spowoduje odpływ wód gruntowych do Wisły. 2. Wybranie i wyczyszczenie koryta Wisły, co pozwoli na luźny przepływ w korycie rzeki, zapobiegając blokadzie i wezbraniu poziomu Wisły podczas dużych opadów deszczu.
4	Na ulicy Sportowej i Spacerowej fosi są niezabezpieczone. One się osuwają, zagrażając, tym że ogrodzenia pękają a za ogrodzeniami na Spacerowej jest stara linia gazowa

nr	UWAGI/KOMENTARZE
1	Wstyd by mieszkańcy sami z własnych środków kosili część boiska.
2	zdecydowanie należy poprawić komunikację miejską
3	Boisko niby jest ale jest w stanie nie do użytkowania. Teraz jest krzywy i można sobie zrobić krzywdę. Od kilku lat było w ogóle nie koszone.
4	Przesadne inwestowanie w Remizę to nieporozumienie za daleko od terenów mieszkalnych szkoda funduszy bo nigdy nie będzie centrum integracji i rekreacji
5	Liczę że ankieta nke będzie sztuka dla sztuki
6	Uważam, że priorytetem powinno być bezpieczeństwo mieszkańców i użytkowników drogi powiatowej czyli chodniki wszędzie i wał dostępny dla rowerzystów.
7	Rozmyślanie nad sposobem poprawy życia i rozwoju miejscowości pod względem młodzieży
8	Bardzo mało realizacji na każdy rok Skawina Kopanka
9	W zasadzie brak połączenia autobusowego. Przerwy np 4 godzinne uniemożliwiają wybór takiego środka komunikacji. Autobusy które są P i 293 jeżdżą w odstępach krótkich po to by później trzeba czekać kilka godzin na połączenie. Uważam że jest to niegospodarność gminy.
10	BRAK LUSTER DO WYJAZDU Z UL. DŁUGIEJ PRZY SKLEPIE ADIDO. ZROBIĆ PIERWSZEŃSTWO PRZEJAZDU NA UL. DŁUGIEJ. BRAK WIDOCZNOŚCI PRZY USTĄP PIERWSZEŃSTWA. WIĘCEJ PRZEJŚĆ DLA PIESZYCH



















Kopanka

MINUSY

- Brak chodnika na moście
 - Brak chodnika przy drodze powiatowej
 - Brak połączenia z terenem rekreacyjnym
 - ul. Podwale - zły stan drogi
 - ul. Skośna - zły stan drogi
 - ul. Słoneczna - zły stan drogi
 - Ul. Strażacka wymagająca modernizacji
 - ul. Topolowa - zły stan drogi
-
- Brak boiska sportowego
 - Brak miejsc parkingowych przy szkole
 - Brak zalesienia terenu na granicy z SOG
 - Planowany polder
 - Usunięcie drzewostanu na popielnikach
 - Zły stan placu zabaw na Kopance I



Kopanka PLUSY

-  Kościół i parking
 -  Miejsce do potencjalnego zagospodarowania
 -  Miejsce na boisko sportowe (ul. Sportowa)
 -  Pętla autobusowa
 -  Przejazd promowa przez Wisłę
 -  Przystanek kolejowy Podbory Skawińskie
 -  Przystanek kolejowy Skawina Zachodnia
 -  Remiza OSP wraz ze świetlicą
 -  SAG (miejsca pracy)
 -  SOG (miejsca pracy)
 -  Staw przy granicy z Ochodzą
 -  Szkoła i przedszkole
 -  Zrewitalizowany teren rekreacyjny
-
-  Most na kanale
 -  Ścieżka rowerowa na kanale
 -  Ścieżka rowerowa na wale Wisły i Skawinki

