



Skawina

Miasto i Gmina

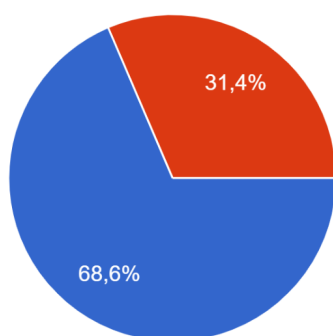
Plan rozwoju miejscowości Facimiech
na lata 2022-2030

Załącznik

Raport z procesu partycypacji

Płeć

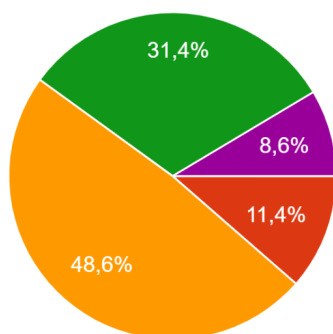
35 odpowiedzi



- kobieta
- mężczyzna

Wiek

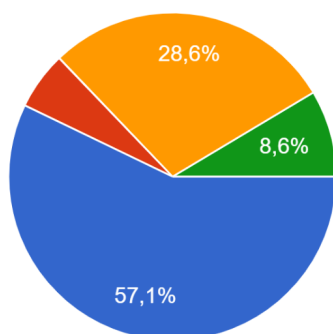
35 odpowiedzi



- poniżej 15 lat
- 15-24 lat
- 25-34 lat
- 35-49 lat
- 50-64 lat
- 65 i więcej lat

Mieszkam w sołectwie

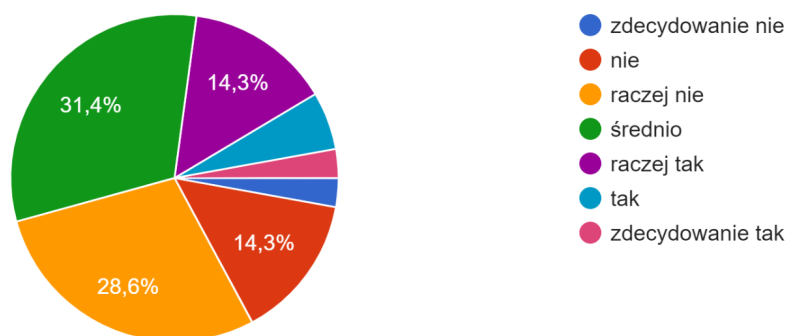
35 odpowiedzi



- od urodzenia
- 30-15 lat
- 15-5 lat
- krócej niż 5 lat

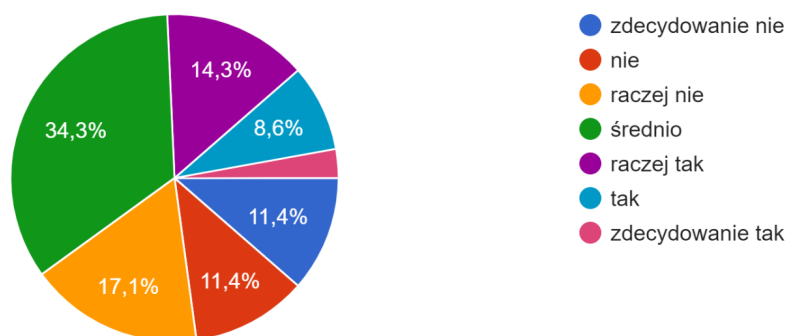
Czy mieszkańcy Pani/Pana wsi angażują się społecznie?

35 odpowiedzi



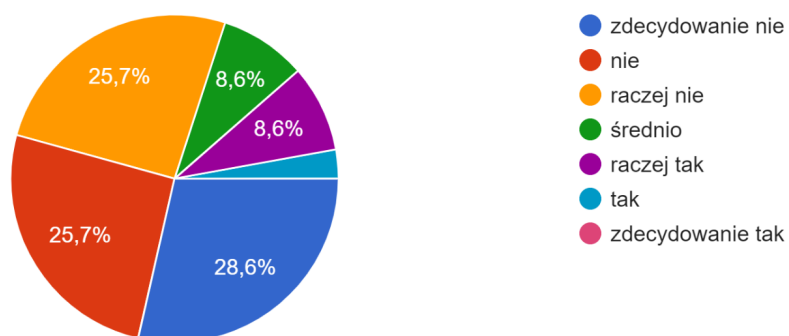
Czy młodzi ludzie znajdują miejsce spędzania wolnego czasu na terenie wsi?

35 odpowiedzi



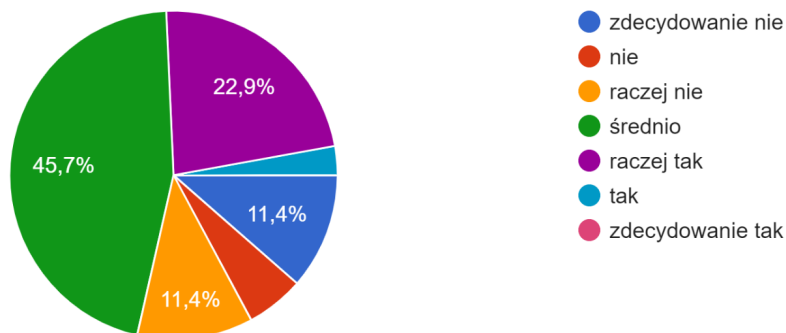
Czy seniorzy mają swoje miejsce spotkań w Państwa sołectwie?

35 odpowiedzi



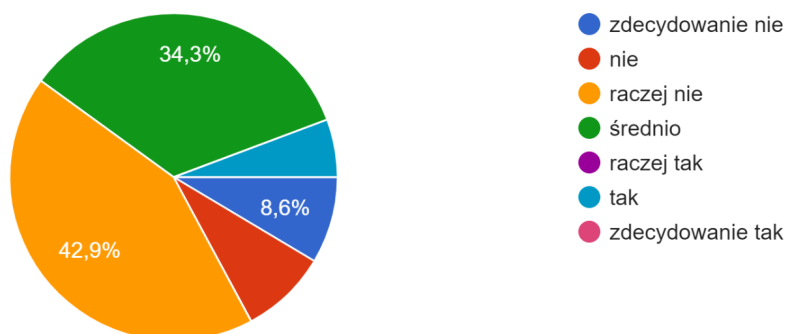
Czy rodzice z dziećmi w Pani/Pana wsi mają miejsce, w którym wspólnie mogą spędzać czas wolny?

35 odpowiedzi



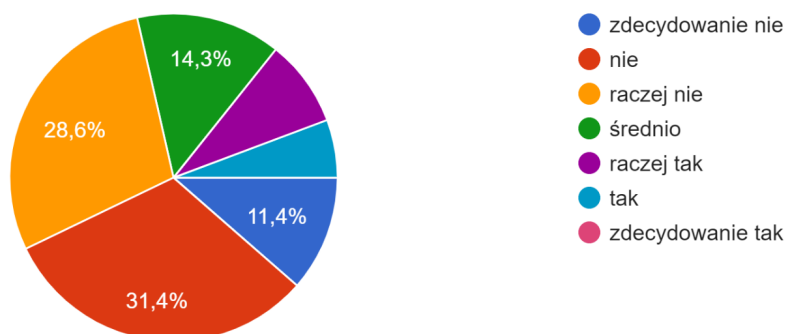
Czy nowi mieszkańcy sołectwa włączają się w działania społeczności?

35 odpowiedzi



Czy w Pani/Pana opinii mieszkańcy czują, że tworzą wspólnotę sołecką?

35 odpowiedzi



nr	MINUSY	WSKAZANIA
1	Brak kanalizacji na terenie miejscowości	21
2	Poczucie marginalnego traktowania Facimiech w stosunku do innych miejscowości m.in. inwestycje w pierwszej kolejności prowadzone są w innych częściach gminy ("odsunięcie inwestycyjne")	21
3	Słaba komunikacja autobusowa	18
4	Brak chodników, utwardzonych poboczy	17
5	Wymagający uzupełnienia teren rekreacyjno - sportowy (dodatkowe urządzenia placu zabaw, toaleta, modernizacja boiska asfaltowego, utworzenie skate parku, instalacja monitoringu)	15
6	Brak zagospodarowania Parku (brak ławek, koszy na śmieci, alejek spacerowych oświetlenia)	15
7	Zły stan nawierzchni dróg	13
8	Brak połączenia ze stacją PKP Wielkie Drogi (brak dostępu do przystanku kolejowego od strony Facimiecha m.in. brak przejścia przez tory, dostępność tylko od strony DK44, brak parkingu Parkuj i jedź)	13
9	Wymagający poprawy poziom bezpieczeństwa drogowego, w tym głównie pieszych - ograniczenie prędkości samochodów (brak progów zwalniających), brak luster na skrzyżowaniach, miejsca ze słabą widocznością)	12
10	Zły stan rowów melioracyjnych	8
11	Zły stan Dworu i budynków przydworskich	5
12	Zły stan przystanków (m.in. brak wiat przystankowych, bezpiecznego dojścia, przejść dla pieszych - szczególnie przystanki przy DK44)	4
13	Wąski i źle wyprofilowany most na Kanale	4
14	Miejsca wymagające doświetlenia	1
15	Zły stan mostu na potoku Sosnówka	1
16	Zaniedbany plac zabaw przy kościele	1
17	Występowanie miejsc zaśmieconych, nieuporządkowanych	1

nr	PLUSY	WSKAZANIA
1	Ścieżka rowerowa na Kanale Skawina - łączany	29
2	Remiza OSP ze świetlicą wiejską	19
3	Cisza i spokój, brak ruchu tranzytowego	18
4	Stadnina koni	13
5	Przedszkole samorządowe	13
6	Trasy rowerowe przebiegające przez teren miejscowości (Wiślana Trasa Rowerowa, Szlaki Skarby Blisko Krakowa)	12
7	Brak uciążliwych przedsiębiorstw	12
8	Walory krajobrazowe	11
9	Uporządkowane centrum przy kościele	9

10	Ogólnodostępny teren rekreacyjno - sportowy (boisko trawiaste, boisko wielofunkcyjne, plac zabaw, siłownia zewnętrzna)	8
11	Dużo wolnych, niezabudowanych terenów możliwych do wykorzystania	8
12	Tradycyjna zabudowa (brak zabudowy szeregowej)	7
13	Bliskość kolei	2
14	Stosunkowo dobre oświetlenie uliczne	2

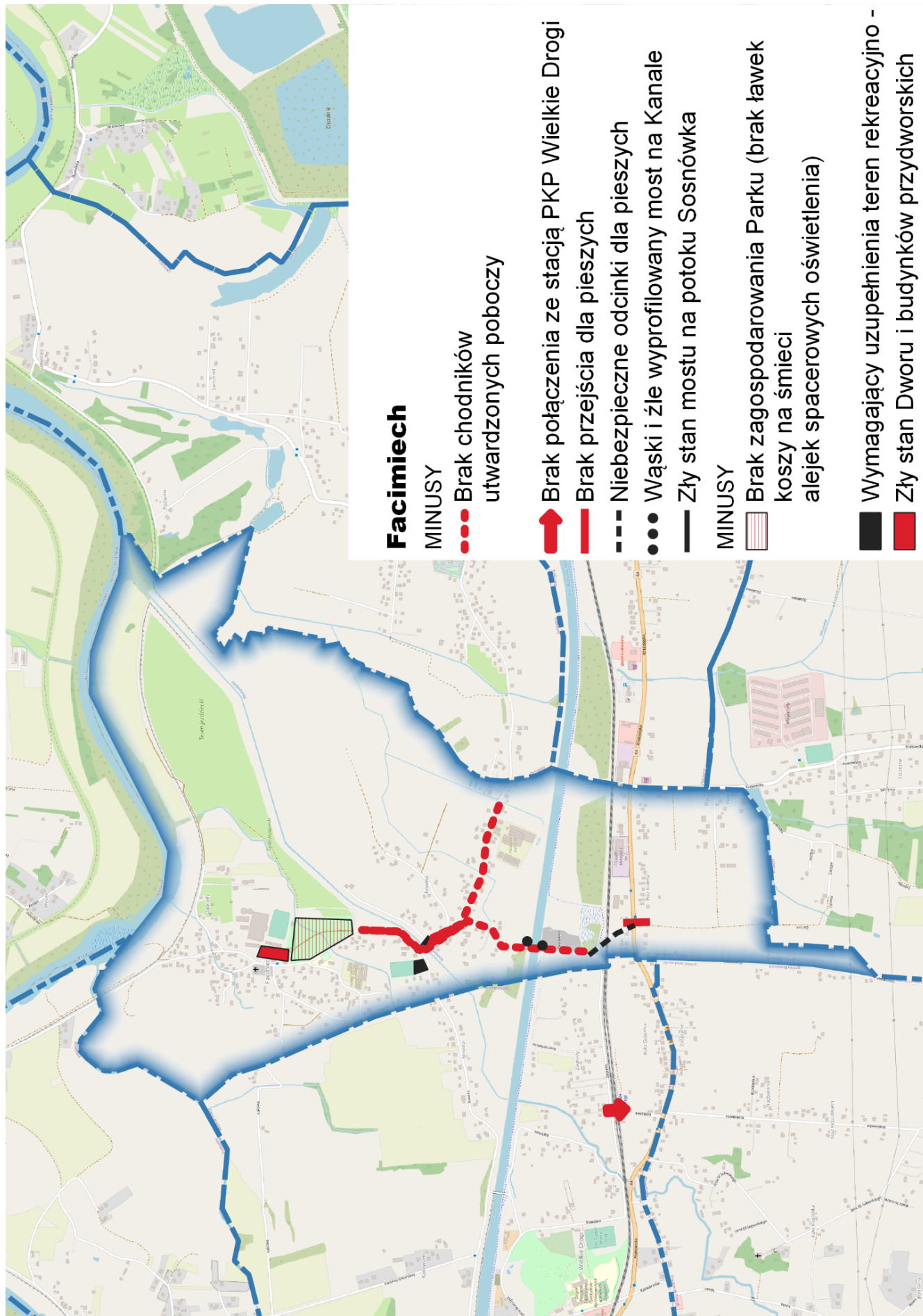
nr	POTENCJAŁY	WSKAZANIA
1	Park przy Dworze	22
2	Kanał Łączany - Skawina wraz ze ścieżką rowerową	21
3	Remiza OSP wraz ze świetlicą wiejską	20
4	Kolej wraz przystankiem kolejowym	15
5	Przedszkole	14
6	Ogólnodostępny teren rekreacyjno - sportowy (boisko trawiaste, boisko wielofunkcyjne, plac zabaw, siłownia zewnętrzna)	12
7	Wolna działka przy moście na potoku Sosnówka, możliwa do wykorzystania na cele publiczne	12
8	Zabytkowy Dwór	11
9	Wiślana Trasa Rowerowa przebiegająca przez teren miejscowości	10
10	Stadnina koni	8
11	Cenne tereny krajobrazowe i przyrodnicze (głównie na terenach przy Wiśle i Kanale)	7
12	Zadbane tereny przy wale Wisły	3
13	Dużo wolnej, płaskiej przestrzeni, z potencjałem na organizację plenerowych wydarzeń (np. pokazy modelarskie)	1

nr	PRZEDSIĘWZIĘCIA	Ankiety	Warsztaty	SUMA
1	Budowa kanalizacji	25	18	43
2	Uzupełnienie terenu rekreacyjno - sportowy (dodatkowe urządzenia placu zabaw, toaleta, modernizacja boiska asfaltowego, utworzenie skate parku, instalacja monitoringu)	21	15	36
3	Budowa chodników i utwardzonych poboczy	22	10	32
4	Modernizacja dróg	19	12	31
5	Poprawa bezpieczeństwa drogowego (przejścia dla pieszych w niebezpiecznych miejscach, progi zwalniające, lustra na skrzyżowaniach)	12	17	29
6	Rewitalizacja Parku (ławki, kosze, alejki spacerowe)	24	1	25
7	Poprawa dostępności stacji PKP Wielkie Drogi	17	6	23

8	Poprawa stanu rowów melioracyjnych	15	4	19
9	Poprawa funkcjonowania komunikacji publicznej wraz z polepszeniem stanu infrastruktury przystankowej	16	2	18
10	Animacja czasu lokalnego	5	4	9
11	Poprawa stanu mostu na potoku Sosnówka	2	3	5

nr	Inne przedsięwzięcia zgłaszane przez mieszkańców w ankietach
1	Przystanek autobusowy dla linii 295 w rejonie tzw Facimiech Piaski , oświetlenie uliczne w tym rejonie , zdecydowane ograniczenie prędkości samochodów na drodze w kierunku Krzęcina przez progi zwalniające
2	Byłoby bardzo wygodnie, gdyby powstały również ścieżki rowerowe komunikujące Facimiech z pobliskimi sklepami i przystankami MPK przy DK44 - obecnie dużo ludzi chcąc zrobić zakupy np. w Delikatesach Centrum lub w Lewiatanie korzysta z samochodu/ idzie pieszo bez chodnika / jedzie rowerem po ruchliwej 44, wiele osób musi też iść z końca wsi na przystanek pieszo. Myślę że dużo osób skorzystałoby z roweru jeśli tylko taka wycieczka byłaby bezpieczna - może również spowodowałoby że więcej osób korzystałoby z przystanku Krzęcin Pętla? Lepsze połączenie Facimiecha z przystankiem PKP ma sens jedynie jeśli rzeczywiście będzie stamtąd praktyczna komunikacja. Do Facimiecha przydałoby się więcej połączeń autobusowych - czy to MPK, czy może jakiś innowacyjny bus na telefon/ aplikację? Możliwe również dodać nowy przystanek MPK dla kursu 293 przy zjeździe z DK44 do Krzęcina (obok Delikatesów) - w tym momencie 293 skręca tam jadąc na Krzęcin i gdyby udało się postawić tam nowy przystanek to dałoby to dostęp do kolejnej opcji powrotu ze Skawiny/ Krakowa do Facimiecha. Również przystanek w drugą stronę dla 293 byłby dobrym pomysłem. Linia P jest ok rozwiązaniem, ale niestety nie jest połączona z MPK co jest dużym minusem, gdy ktoś ma wykupioną KKM - widać to też, bo większość osób które korzysta z tej linii wg moich obserwacji to osoby które mają darmowy przejazd (choć oczywiście mogą się mylić). W Facimiechu sporo osób wyprowadza psy na spacer, więc możliwy byłby również przeprowadzić ankietę czy byłoby zainteresowanie wybiegiem dla czworonogów.
3	zainstalowanie miernika stanu jakości powietrza, utworzenie bezpiecznych przystanków autobusowych przy drodze w kierunku Ochodzy
4	Ścieżka rowerowa przy Kanale to bardzo dobry pomysł i duży sukces, jest naprawdę piękna i wiele osób z niej korzysta, szczególnie weekendami :) Praktycznie cały dzień jest ruch :) Boisko jest również super, chociaż według mnie można by zostawić więcej zieleni - ogólnie im więcej trawników/ drzew pozostawi się w kolejnych inwestycjach, tym lepiej. Bardzo się odczuwa obecność dużych ilości placu betonowych, gdy jedzie się z Facimiecha do np. Skawiny - w trakcie upałów na wsi można bez problemu wyjść na podwórko, natomiast jakiegokolwiek wyjście z domu w mieście to tragedia. Martwi mnie możliwa wycinka drzew związana z potencjalnymi inwestycjami, bo zasadzenie małych sadzonek to żadna rekompensata, przynajmniej w tym pokoleniu - szczególnie że latem nie dają tyle cienia co dorosłe, duże drzewa. Mam nadzieję że zostanie to wzięte pod uwagę przy planowaniu inwestycji :)

nr	UWAGI/KOMENTARZE
1	Znikome, jak nie zerowe zaangażowanie władz Gminy jeśli chodzi o kanalizację w Facimiechu przy DK 44!!!!!!!
2	Kanalizacja to priorytet



Facimiech

MINUSY

••• Brak chodników utwardzonych poboczny

➔ Brak połączenia ze stacją PKP Wielkie Drogi

— Brak przejścia dla pieszych

- - - Niebezpieczne odcinki dla pieszych

••• Wąski i źle wyprofilowany most na Kanale

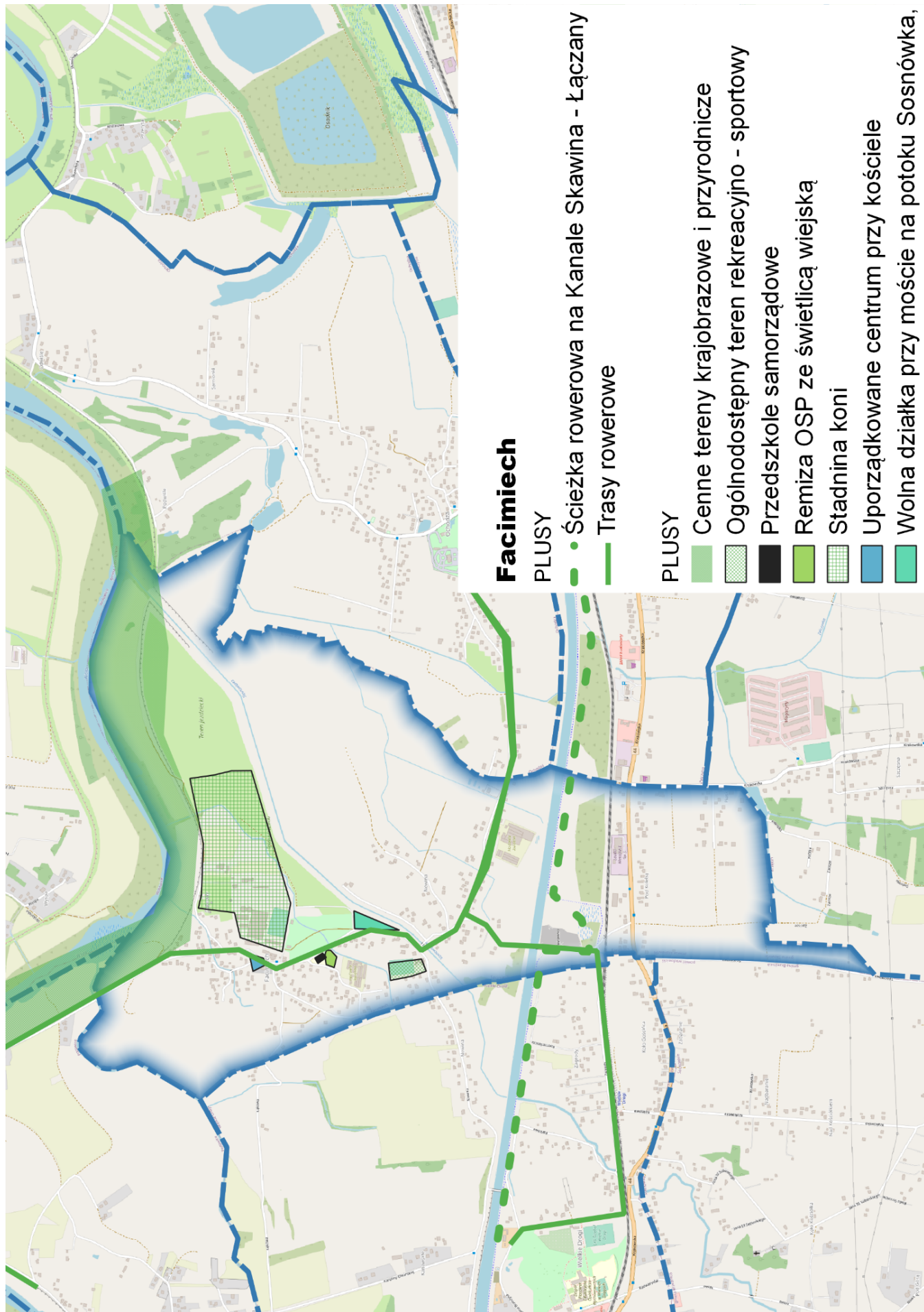
— Zły stan mostu na potoku Sosnowka

MINUSY

▨ Brak zagospodarowania Parku (brak ławek koszy na śmieci alejek spacerowych oświetlenia)

■ Wymagający uzupełnienia teren rekreacyjno -

■ Zły stan Dworu i budynków przydworskich



Facimiech

PLUSY

- Ścieżka rowerowa na Kanale Skawina - Łączany
- Trasy rowerowe

PLUSY

- Cenne tereny krajobrazowe i przyrodnicze
- Ogólnodostępny teren rekreacyjny - sportowy
- Przedszkole samorządowe
- Remiza OSP ze świetlicą wiejską
- Stadnina koni
- Uporządkowane centrum przy kościele
- Wolna działka przy moście na potoku Sosnówka,

