

# STRATEGIA ROZWOJU Gminy Skawina na lata 2021-2030

Zaplanujmy wspólnie  
**PRZYSZŁOŚĆ**  
GMINY SKAWINA

INSTYTUT EKONOMIKI PRZESTRZENI  
*Odkrywamy wartość przestrzeni*



Biuro  
Edukacji  
i Finansów

# **STRATEGIA ROZWOJU GMINY SKAWINA NA LATA 2021-2030**

Kraków, 2021 r.



Opracowanie powstało na zamówienie Wydziału  
Rozwoju i Strategii Urzędu Miasta i Gminy  
w Skawinie


### Zespół wykonujący zadanie:

dr Janusz Jeżak (Instytut Ekonomiki Przestrzeni)  
– koordynacja opracowania  
dr Maciej Huculak (Instytut Ekonomiki Przestrzeni)  
dr Jeremiasz Salamon (Instytut Ekonomiki Przestrzeni)  
Ewa Chromniak (Fundacja Biuro Inicjatyw Społecznych)  
Joanna Czarnik (Fundacja Biuro Inicjatyw Społecznych)  
Andrzej Słowik (Instytut Ekonomiki Przestrzeni)  
Marianna Starzyk (Fundacja Biuro Inicjatyw Społecznych)

Przy wsparciu pracowników Urzędu Miasta i Gminy w Skawinie.

Copyright © Instytut Ekonomiki Przestrzeni Sp. z o. o., Biuro Edukacji  
i Finansów Sp. z o.o. Sp.k. oraz Urząd Miasta i Gminy w Skawinie

Strategia | Kraków – Skawina, październik 2021 r.

**INSTYTUT EKONOMIKI PRZESTRZENI**   
*Odkrywamy wartość przestrzeni*

Instytut Ekonomiki  
Przestrzeni Sp. z o.o.  
ul. Na Błonie 15a/22  
(korespondencja)  
30-150 Kraków  
iep@iep.krakow.pl  
ul. Kamienna 43a lok 5  
(biuro)  
31-403 Kraków



Biuro Edukacji  
i Finansów Sp. z o.o.  
30-682 Kraków, ul.  
Spółdzielców 6/11  
Adres do  
korespondencji:  
30-513 Kraków,  
ul. Smolki 8/2

## SPIS TREŚCI

<b>WSTĘP</b>	<b>6</b>		
<b>I. PROCES OPRACOWANIA STRATEGII</b>	<b>7</b>		
<b>II. MISJA I WIZJA SKAWINY</b>	<b>10</b>		
II.1. Misja Strategii	10		
II.2. Wizja Strategii	10		
<b>III. POTENCJAŁY SKAWINY ORAZ PROBLEMY WYMAGAJĄCE ROZWIĄZANIA</b>	<b>11</b>		
III.1. Ludzie	12		
III.2. Życie	13		
III.3. Zarządzanie	16		
III.4. Mobilność	18		
III.5. Środowisko	20		
III.6. Gospodarka	22		
<b>IV. CELE I KIERUNKI DZIAŁAŃ</b>	<b>24</b>		
IV.1. Obywatelska gmina	25		
IV.2. Gmina przyjazna do życia	27		
IV.3. Gmina efektywnie zarządzana	30		
IV.4. Dobrze skomunikowana Skawina	32		
IV.5. Czysta gmina	34		
IV.6. Zrównoważona i odporna gospodarka	37		
		<b>V. MODEL STRUKTURY FUNKCJONALNO-PRZESTRZENNEJ GMINY ORAZ USTALENIA I REKOMENDACJE W ZAKRESIE KSZTAŁTOWANIA POLITYKI PRZESTRZENNEJ</b>	<b>40</b>
		V.1. Paradygmaty działań wynikających z dokumentów nadrzędnych	40
		V.2. Przyjęte założenia określające potencjał rozwojowy	41
		V.3. Podstawowe zasady rozwoju przestrzennego	42
		V.4. Struktura funkcjonalno-przestrzenna gminy	44
		V.5. Implementacja polityk zapisanych w kluczowych obszarach rozwoju gminy do Studium uwarunkowań i kierunków zagospodarowania przestrzennego gminy oraz innych dokumentów gminy	47
		<b>VI. OBSZARY STRATEGICZNEJ INTERWENCJI</b>	<b>56</b>
		VI.1. OSI ponadlokalne	56
		VI.2. OSI lokalne	58
		<b>VII. SYSTEM WDRAŻANIA I FINANSOWANIA STRATEGII</b>	<b>60</b>
		VII.1. Struktura zarządzania realizacją Strategii	60
		VII.2. System wdrażania Strategii Rozwoju	63
		VII.3. System monitorowania Strategii	63
		VII.4. Wytyczne do sporządzania dokumentów wykonawczych	65
		VII.5. Finansowanie strategii	69

<b>VIII. POWIĄZANIA Z INNYMI DOKUMENTAMI STRATEGICZNYMI</b>	<b>70</b>
VIII.1. Strategia Rozwoju Województwa „Małopolska 2030”	72
VIII.2. Plan gospodarowania wodami na obszarze dorzecza Wisły	73
VIII.3. Aktualizacja Programu Wodno-Środowiskowego Kraju	78
VIII.4. Plan zarządzania ryzykiem powodziowym dla obszaru dorzecza Wisły	80
VIII.5. Plan przeciwdziałania skutkom suszy	85
<b>IX. ZAŁĄCZNIKI</b>	<b>86</b>
IX.1. Powiązania z innymi dokumentami strategicznymi	87
IX.2. Wskaźniki monitoringu	114

## WSTĘP

*Szanowni Państwo, Drodzy Mieszkańcy Gminy Skawina*

Nowa Strategia rozwoju Gminy Skawina na 2021 – 2030 jest efektem wspólnych prac, zarówno pracowników urzędu i jednostek podległych, ekspertów zewnętrznych, a przede wszystkim Państwa - aktywnych mieszkańców, którzy poświęcili swój czas, by wspólnie odpowiedzieć na nurtujące nas pytania i przedstawić swoją wizję Gminy Skawina za lat 10, wesprzeć nas w próbie odpowiedzi na pytanie: w jakim miejscu chcemy być, mieszkać, żyć, odpoczywać, czego oczekujemy i pragniemy dla siebie, dla naszych dzieci, rodziców, przyjaciół?

Efektom tej wspólnej refleksji jest niniejsza Strategia i zawarte w niej cele, które nakreśliliśmy, a także obszary, w których razem chcemy działać i zmieniać naszą gminę. Podsumowując efekty kilkumiesięcznych prac, patrzę w przyszłość z optymizmem i dostrzegam Skawinę, która jest ponadlokalnym liderem współpracy, gminą która podejmuje i podejmować będzie liczne inicjatywy, wprowadzać innowacyjne pomysły służące poprawie życia mieszkańców.

Chcemy budować dobre relacje sąsiedzkie z Krakowem, dla którego już dziś jesteśmy ważnym i wymagającym partnerem, którego potrzeby i oczekiwania należy rozumieć, ale równocześnie podejmować działania oparte na obopólnych korzyściach. To co szczególnie dla nas istotne i co można uznać za kluczowy czynnik sukcesu, to współpraca i relacje partnerskie z gminami sąsiednimi. Już dzisiaj bardzo mocno na siebie oddziałujemy, mamy liczne powiązania funkcjonalne i wspólnie działamy w obszarze metropolitalnym. Wykorzystanie potencjału tej współpracy w znaczący sposób przyspieszy rozwój Skawiny.

Po przejściu procesu tworzenia Strategii widzę, że jesteśmy dumni z naszej gminy - naszego miasta i 16 sołectw. Jesteśmy społecznością, która ma swoje tradycje, a lokalne różnice stanowią o naszej sile jako

wspólnoty samorządowej. Bo Mieszkańcy są nie tylko celem Strategii, ale równocześnie siłą te rozwiązania wprowadzającą.

Wybiegając w przyszłość, widzimy Gminę Skawina, jako miejsce przyjazne mieszkańcom, małą Ojczyznę, z którą się identyfikują, gminę w ludzkiej skali, w której usługi są łatwo dostępne, znalezienie pracy nie stanowi problemu, sieć dobrze zorganizowanych szkół zapewnia wysoki poziom nauczania i każde dziecko ma zapewnione miejsce w przedszkolu oraz żłobku. Liczne atrakcje zapewniają możliwość spędzania wolnego czasu, a dobrze zorganizowana i sprawnie działająca komunikacja zbiorowa zapewniają szybkie, komfortowe i bezpiecznie przemieszczanie się sprawia, że posiadanie samochodu staje się niekoniecznym luksusem. Powietrze, którym oddychamy jest czyste, nie obawiamy się wyjścia na spacer w zimowe popołudnie, nie sprawdzamy przed wyjściem, jaka jest jakość powietrza, bo zawsze jest co najmniej dobra, a widok ośnieżonych górskich szczytów to nie sensacja, splot wielu pozytywnych czynników, a powszechność...

Zależy nam bardzo, by przyciągać do gminy inwestorów, którzy z troską podchodzą do ochrony środowiska, a swoje firmy chcą rozwijać w sposób zrównoważony. Takich przedsiębiorców i inwestorów będziemy wspierać, wspólnie z nimi planować i budować rozwój gospodarczy naszej gminy.

Szanowni Mieszkańcy

To jest nasza wspólna wizja, nasza odpowiedź na pytanie jakiej Skawiny chcemy. To wskazanie dalekosiężnego kierunku rozwoju, swego rodzaju "latarnia morska", która wyznaczać będzie kierunek.

Życzę sobie i Państwu, aby to nasze wspólne marzenie opisane w „Strategii 2030” jak najszybciej się ziściło.

Norbert Rzepisko

Burmistrz Miasta i Gminy Skawina

## I. PROCES OPRACOWANIA STRATEGII

Opracowanie *Strategii Rozwoju Gminy Skawina na lata 2021-2030* było procesem wieloetapowym, szeroko angażującym mieszkańców gminy i przedstawicieli lokalnych instytucji i organizacji, rozciągniętym w latach 2019-2021. Proces powstania Strategii wsparło konsorcjum Instytutu Ekonomiki Przestrzeni oraz Biura Inicjatyw Społecznych.

Powiązanie tych dwóch podmiotów pozwoliło na uwzględnienie zarówno zagadnień związanych z mieszkańcami gminy i ich codziennymi problemami, jak i kwestii bardziej technicznych związanych z tematyką ochrony środowiska naturalnego, mobilnością czy rozwojem lokalnego rynku pracy. Założeniem dokumentu było połączenie tradycji z nowoczesnością oraz pomysłów mieszkańców z wizją ekspertów zewnętrznych.

Praca rozpoczęła się od stworzenia mapy problemów i wyzwań dla gminy Skawina w sześciu obszarach – środowisko, gospodarka, ludzie, życie, zarządzanie i mobilność. Lista wyzwań powstała w oparciu o analizę danych statystycznych, polityk i dokumentów strategicznych obowiązujących w gminie oraz literatury przedmiotu. Równocześnie prowadzone były wywiady bezpośrednie z wybranymi pracownikami Urzędu.

Następnym krokiem była rozmowa z mieszkańcami. Od września do listopada 2019 r. odbyło się osiem spotkań konsultacyjnych, organizowanych w różnych lokalizacjach. Zaproszeni na nie zostali mieszkańcy z całej gminy. Przedmiotem rozmów były problemy i potrzeby mieszkańców miasta i sołectw, a także atuty i mocne strony zamieszkania w gminie. Zorganizowano także „konsultacje mimochodem” czyli punkt konsultacyjny w popularnym wśród mieszkańców gminy miejscu, jakim jest Plac Targowy.



Uzupełnieniem spotkań z mieszkańcami było sześć warsztatów branżowych, dotyczących wybranych obszarów tematycznych. Tutaj, oprócz mieszkańców, zaproszeni zostali przedstawiciele lokalnych instytucji, organizacji i przedsiębiorców.

Przygotowana została także ankieta badająca opinię mieszkańców na temat jakości życia w gminie. Zakończenie tego etapu nastąpiło w styczniu 2020 r., a jego efektem było powstanie raportu diagnostycznego opisującego sytuację w gminie.

Kolejnym etapem było określenie kierunków rozwoju i priorytetów. W tym celu w lutym 2020 r. odbył się całodniowy warsztat strategiczny, w czasie

którego liderzy, aktywiści, członkowie organizacji, radni, przedstawiciele urzędu i instytucji samorządowych pracowali w sześciu grupach tematycznych poświęconych poszczególnym obszarom. Warsztat miał też część plenarną, w czasie której uczestnicy mogli zapoznać się z wynikami prac pozostałych grup. Spotkanie zgromadziło prawie 100 osób.

Zebrane w ten sposób głosy zostały poddane analizie i stały się bazą do określenia siatki celów strategicznych i kierunków działań dla poszczególnych obszarów. Zostały one ponownie zaopiniowane przez liderów lokalnych na spotkaniach online w czerwcu 2020 r. To one stanowią rdzeń *Strategii Rozwoju Gminy*.



**Rys. I.1. Uczestnicy warsztatu strategicznego**

*fot. UMiG*



Dokument został uzupełniony o listę wskaźników, zaś sformułowane cele i kierunki zmian zostały zweryfikowane pod względem zgodności z dokumentami wyższego rzędu o charakterze krajowym i regionalnym oraz *Celami Zrównoważonego Rozwoju ONZ*.

Sformułowano inne niezbędne elementy Strategii - system monitoringu i ewaluacji, model struktury funkcjonalno-przestrzennej gminy, obszary strategicznej interwencji, uwarunkowania finansowe.

Kolejnym etapem pracy nad projektem Strategii było poddanie dokumentu pod konsultacje społeczne. W ramach konsultacji projekt Strategii został upubliczniony na stronach internetowych Urzędu oraz w Biuletynie Informacji Publicznej, zaś 14 września 2021 r. odbyło się otwarte spotkanie konsultacyjne. Informacja o prowadzonych konsultacjach została szeroko upowszechniona wśród mieszkańców z wykorzystaniem wielu kanałów komunikacji. Zgłoszono 108 uwag, ich podsumowanie wraz z informacją o ich uwzględnieniu lub odrzuceniu, zawarto w Raporcie z konsultacji społecznych. Projekt Strategii został skorygowany w oparciu o uwagi, które uzyskały pozytywne rozstrzygnięcie.

Urząd Miasta i Gminy wystąpił również o opinię do ustawowo wskazanych instytucji i uzyskał ich akceptację. Ostatnim krokiem było dokonanie ewaluacji ex ante (ewaluacji uprzedzającej), która bazowała na opinii gremiów eksperckich (m.in. *Gminnej Komisji Urbanistyczno-Architektonicznej*) oraz ankiecie ewaluacyjnej przeprowadzonej wśród jednostek gminnych – przyszłych realizatorów Strategii. W oparciu o przeprowadzone badanie powstał Raport podsumowujący. Projekt Strategii został uzupełniony o wnioski z ewaluacji ex ante i przedłożony Radzie Miejskiej w Skawinie.



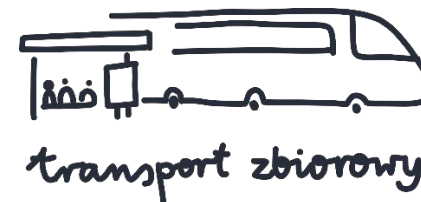

## II. MISJA I WIZJA SKAWINY

### II.1. Misja Strategii

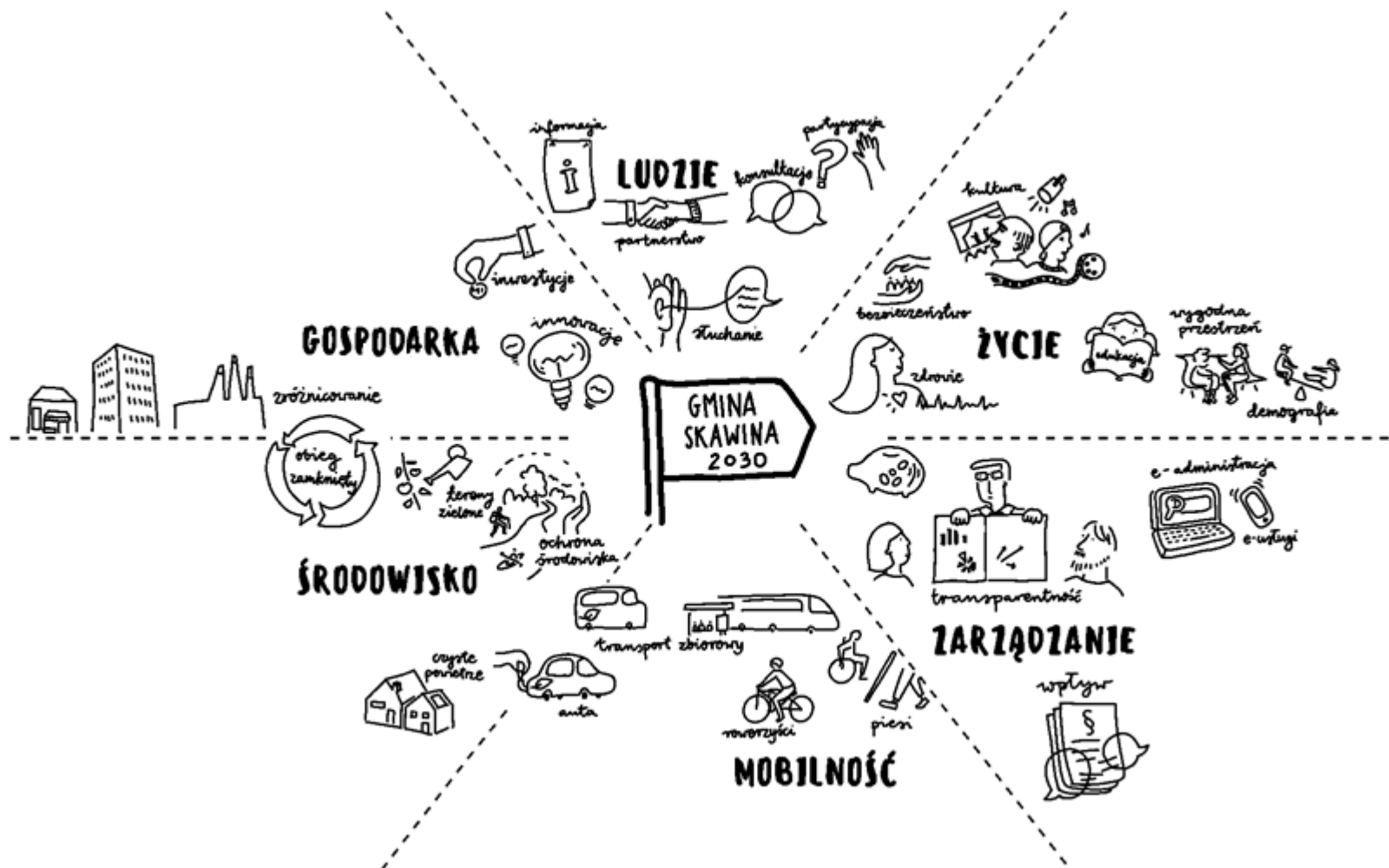
Naszą misją jest zapewnienie dobrego miejsca do życia przez zrównoważony rozwój, współpracę lokalną i ponadlokalną oraz sprawną adaptację do zmieniającego się świata.

### II.2. Wizja Strategii

Nasza Gmina Skawina liderem zrównoważonego rozwoju, aktywności obywatelskiej i jakości życia.



### III. POTENCJAŁY SKAWINY ORAZ PROBLEMY WYMAGAJĄCE ROZWIĄZANIA



### III.1. Ludzie

MOCNE STRONY GMINY SKAWINA	WYZWANIA DLA GMINY SKAWINA
<ul style="list-style-type: none"><li>→ coraz większe zainteresowanie sprawami Gminy wśród mieszkańców,</li><li>→ systematycznie rosnąca aktywność społeczna mieszkańców,</li><li>→ podejmowanie przez mieszkańców funkcji kontroli obywatelskiej,</li><li>→ rozwój aktywności i potencjału organizacji pozarządowych,</li><li>→ docenienie przez władze lokalne roli aktywności społecznej w rozwoju Gminy przekładające się na realne działania wspierające aktywność mieszkańców,</li><li>→ przemyślana polityka profesjonalizacji sektora organizacji pozarządowych,</li><li>→ coraz szersze wykorzystywanie konsultacji społecznych przez Urząd, pozytywny odbiór przez mieszkańców tych praktyk,</li><li>→ dostrzegalne przywiązanie mieszkańców do swojej „małej ojczyzny” [„jestem stąd, tutaj chcę żyć”],</li><li>→ w części sołectw aktywnie działające społeczności lokalne,</li><li>→ potencjał kompetencji i energii świeżo osiedlonych mieszkańców.</li></ul>	<ul style="list-style-type: none"><li>→ aktywność społeczna wciąż ogranicza się do niewielkiego odsetka mieszkańców, jej poziom jest zróżnicowany w zależności od grup społecznych,</li><li>→ wciąż mało efektywny system komunikacji z mieszkańcami,</li><li>→ brak systemowej koncepcji włączania mieszkańców w strategiczne decyzje rozwojowe Gminy,</li><li>→ brak szerszego wykorzystania zaawansowanych metod i technik konsultacji społecznych, w tym współpracy z ciałami dialogu obywatelskiego,</li><li>→ konieczność bieżącej adaptacji oferty wsparcia do zróżnicowanych potrzeb i potencjałów organizacji pozarządowych,</li><li>→ niewielkie wykorzystanie dostępnych narzędzi współpracy z mieszkańcami działającymi w grupach nieformalnych (np. inicjatywy lokalnej, regrantingu),</li><li>→ zróżnicowany potencjał rad sołeckich i rad osiedli,</li><li>→ niewielka oferta edukacji obywatelskiej,</li><li>→ niewystarczająca integracja społeczna w wymiarach międzypokoleniowym i sąsiedzkim,</li><li>→ zauważalne podziały społeczne wśród mieszkańców gminy (mieszkańcy miasta – mieszkańcy wsi, „nowi”- „starzy” etc.),</li><li>→ negatywny wizerunek Gminy Skawina wynikający z niskiej jakości powietrza oraz zanieczyszczeń przemysłowych.</li></ul>

## III.2. Życie

MOCNE STRONY GMINY SKAWINA	WYZWANIA DLA GMINY SKAWINA
<ul style="list-style-type: none"><li>→ stały wzrost liczby mieszkańców,</li><li>→ atrakcyjne położenie gminy (blisko Krakowa), możliwość wykorzystania potencjału „małego miasteczka”,</li><li>→ łatwy dostęp do miejsc pracy (Skawina, Kraków),</li><li>→ wysoki wskaźnik edukacji przedszkolnej, łatwy dostęp do przedszkoli poza gminą,</li><li>→ rozbudowana sieć szkół podstawowych,</li><li>→ rozwijająca się infrastruktura sportowa w mieście i na obszarach wiejskich,</li><li>→ prężne instytucje kultury i sportu z rozpoznawalną marką,</li><li>→ zasoby przyrodnicze, atrakcyjne tereny do sportu i rekreacji, tereny zielone z potencjałem (Park Miejski, błonia),</li><li>→ przyszłościowe rozwiązania komunikacyjne- linia PKP, sieć ciągów pieszo-rowerowych (w tym przeznaczonych dla użytkowników urządzeń wspomagających ruch jak hulajnogi, rolki, deskorolki itp.), ułatwienia komunikacyjne typu: Bike &amp; Ride, Park &amp; Ride,</li><li>→ nowe inwestycje spełniają standardy projektowania uniwersalnego,</li><li>→ coraz większa aktywność organizacji pozarządowych w zakresie oferty dla mieszkańców (sport, zajęcia dla dzieci, w tym niepełnosprawnych, oferta dla seniorów, profilaktyka),</li><li>→ aktywne i rozwijające się instytucje integracji społecznej i wsparcia rodziny,</li></ul>	<ul style="list-style-type: none"><li>→ rosnąca populacja osób starszych w gminie, brak polityki senioralnej,</li><li>→ mała liczba miejsc w żłobkach na terenie gminy,</li><li>→ niewystarczająca liczba miejsc w przedszkolach z terenu gminy, krótki czas pracy niektórych oddziałów uniemożliwiający podjęcie pracy przez rodzica/opiekuna,</li><li>→ niesatysfakcjonująca jakość edukacji - przeciętne wyniki z egzaminów zewnętrznych na tle powiatu i województwa,</li><li>→ infrastruktura oświatowa wymagająca modernizacji,</li><li>→ wysokie koszty funkcjonowania niektórych placówek oświatowych,</li><li>→ rosnąca liczba dzieci z deficytami rozwojowymi,</li><li>→ niewystarczająca oferta zajęć dodatkowych i wyrównawczych dla dzieci i młodzieży, brak diagnozy potrzeb w tym zakresie,</li><li>→ niewystarczająca oferta wsparcia instytucjonalnego dla dzieci,</li><li>→ niewystarczająca oferta wsparcia instytucjonalnego dla młodzieży,</li><li>→ brak szkolnictwa wyższego w gminie, szkolnictwo na poziomie średnim wymaga lepszego dostosowania do potrzeb rynku oraz odbiorców,</li><li>→ ograniczony dostęp do oferty opiekuńczej, edukacyjnej i specjalistycznej [w tym formie integracyjnej] dla osób z niepełnosprawnością dostępnej na terenie gminy,</li></ul>

## MOCNE STRONY GMINY SKAWINA

- coraz szersza oferta profilaktyki uzależnień i zdrowia psychicznego mieszkańców, rosnące zainteresowanie mieszkańców tą formą pomocy,
- dobra współpraca lokalnych instytucji i organizacji w obszarze profilaktyki uzależnień, przeciwdziałania przemocy, wsparcia rodzin,
- nowe placówki dziennego pobytu dla dzieci i młodzieży oraz osób starszych, w tym specjalistyczne,
- podejmowane i planowane działania rewitalizacyjne w przestrzeni publicznej,
- przeciętny, niewyróżniający gminę spośród podobnych jednostek samorządu terytorialnego poziom przestępczości,
- ciekawe dziedzictwo kulturowe i historyczne gminy,
- zaangażowani w ochronę dziedzictwa mieszkańcy.

## WYZWANIA DLA GMINY SKAWINA

- niewystarczające wsparcie dla rodzin i opiekunów osób z niepełnosprawnością, starszych, przewlekle chorych, w tym oferty opieki wytchnieniowej,
- słabo wykorzystany potencjał zatrudnienia osób z trudnościami na rynku pracy np. osób z niepełnosprawnością,
- niskie wykorzystanie narzędzi pracy środowiskowej w instytucjach pomocy społecznej,
- szczupłe zasoby i niski standard mieszkań komunalnych i socjalnych,
- ograniczony dostęp do oferty kultury i zagospodarowania czasu wolnego szczególnie dla mieszkańców obszarów wiejskich, młodzieży oraz grup niedoreprezentowanych / zagrożonych wykluczeniem społecznym,
- braki w infrastrukturze niepozwalające na profesjonalną organizację wydarzeń kultury dużego formatu,
- nierówny dostęp do oferty sportowej grup niedoreprezentowanych / zagrożonych wykluczeniem społecznym, dominacja piłki nożnej w sektorze sportu skutkująca w dużej mierze wykluczeniem z aktywności fizycznej dziewcząt i kobiet,
- niewystarczający zasób infrastruktury sportowej pod kątem dywersyfikacji dyscyplin, coraz większe koszty utrzymania rosnącego zasobu infrastruktury,
- słaba promocja oferty zagospodarowania czasu wolnego dostępnej na terenie gminy,
- mało profilaktyki zdrowia, w tym profilaktyki uzależnień behawioralnych,

## MOCNE STRONY GMINY SKAWINA

## WYZWANIA DLA GMINY SKAWINA

- słaba dostępność do specjalistycznej opieki zdrowotnej w gminie,
- niski poziom bezpieczeństwa drogowego ze względu na brak pełnego dostosowania traktów tranzytowych wiodących przez gminę do ruchu pieszego,
- nie w pełni wykorzystany potencjał rekreacyjny gminy, w tym rzek i innych akwenów,
- niewykorzystany potencjał centrum Skawiny i Rynku oraz terenów przemysłowych,
- niski standard zabudowy blokowej,
- napięcia na tle zróżnicowanych potrzeb mieszkańców miasta i wsi w zakresie podnoszenia jakości życia,
- mała dostępność do miejsc integracji dla mieszkańców (świetlice, kluby, domy ludowe),
- niewielka obecność w życiu społecznym grup niedoreprezentowanych (osób z niepełnosprawnościami, migrantów etc.),
- słabo wykorzystany potencjał dziedzictwa historycznego gminy.

### III.3. Zarządzanie

MOCNE STRONY GMINY SKAWINA	WYZWANIA DLA GMINY SKAWINA
<ul style="list-style-type: none"><li>→ Gmina Skawina liderem współpracy w regionie,</li><li>→ świadomość lokalnych decydentów w zakresie wagi spójnej wizji rozwoju wypracowanej w oparciu o dialog z mieszkańcami, oraz zapewnienia spójności planowania w Gminie,</li><li>→ zmiany w strukturze organizacyjnej Urzędu w celu lepszego jej dostosowania do aktualnych wyzwań,</li><li>→ rosnąca świadomość wagi kapitału ludzkiego i zarządzania zasobami ludzkimi wśród decydentów w urzędzie, coraz bardziej świadoma polityka kadrowa,</li><li>→ rosnący zasób pracowników wykazujących ponadprzeciętne zaangażowanie w pracę,</li><li>→ dobre praktyki w zakresie stymulowania wymiany informacji między wydziałami (tzw. panele tematyczne, międzywydziałowe zespoły zadaniowe),</li><li>→ rosnący katalog usług dostępnych przez Internet (e-usługi) oraz usprawnień w zakresie komunikacji z mieszkańcami (np. portal do zgłaszania nieprawidłowości w przestrzeni publicznej, platforma do konsultacji społecznych),</li><li>→ systematycznie rosnąca ocena mieszkańców jakości obsługi w urzędzie,</li><li>→ rosnący zakres zadań publicznych realizowanych we współpracy z partnerami społecznymi,</li><li>→ współpraca z gminami zrzeszonymi w Stowarzyszeniu Metropolia Krakowska,</li></ul>	<ul style="list-style-type: none"><li>→ deficyty diagnostyczne w zakresie dostępności do usług oraz innych wybranych obszarów życia [np. zdrowie, edukacja, powiązania komunikacyjne, demografia], brak wystandaryzowanych narzędzi badawczych [np. barometru badania opinii mieszkańców],</li><li>→ deficyty planistyczne – brak [lub w trakcie tworzenia] niektórych polityk [polityka ochrony zdrowia, senioralna, edukacyjna, studium uwarunkowań przestrzennych],</li><li>→ miejscowe plany zagospodarowania przestrzeni wymagają aktualizacji pod kątem m. in. ochrony przed negatywnym oddziaływaniem lokowanych przedsiębiorstw czy niezbędnej infrastruktury, w tym komunikacyjnej,</li><li>→ brak efektywnego systemu zbierania i analizy danych wspierającego podejmowanie decyzji zarządczych,</li><li>→ słabe zaplecze informatyczne Urzędu [niewydolny system informatyczny, stary sprzęt, brak narzędzi informatycznych usprawniających pracę oraz standardów ich wykorzystania],</li><li>→ zbyt mała promocja e-usług wśród mieszkańców oraz słabe zarządzanie nimi w urzędzie,</li><li>→ zbyt szczupłe zasoby kadrowe, nadmierne obciążenie niektórych zespołów pracą, ograniczony zasób specjalistycznej kadry w urzędzie,</li><li>→ bardzo skromny katalog narzędzi budowania motywacji pracowników: w porównaniu ze stawkami rynkowymi niskie wynagrodzenia, brak jasnej polityki premiowania, jasnej ścieżki</li></ul>



## MOCNE STRONY GMINY SKAWINA

- członkostwo gminy w Stowarzyszeniu Metropolia Krakowska.

## WYZWANIA DLA GMINY SKAWINA

- awansu, systemu motywacji pozafinansowej np. programu podnoszenia kwalifikacji czy budowania rezerw kadrowych,
- słabość narzędzi zarządzania zasobami ludzkimi – systemu oceny pracowników, integracji zespołu, brak rozwiązań w zakresie elastycznego czasu pracy,
- niesatysfakcjonująca współpraca pozioma w Urzędzie, słaby obieg informacji między Wydziałami, słabość rozwiązań w zakresie zespołów zadaniowych/interdyscyplinarnych,
- zróżnicowanie etosu pracy wśród urzędników oraz poziomu identyfikacji z misją Urzędu,
- zbyt słabe przygotowanie proceduralne i operacyjne służb gminnych do reagowania na sytuacje kryzysowe, w tym zagrożenia środowiskowe,
- brak dostępności do większości instytucji użyteczności publicznej dla osób ze szczególnymi potrzebami [os. z niepełnosprawnością, starszych, rodziców z dziećmi],
- trudne warunki lokalowe Urzędu Miasta i Gminy w Skawinie (rozcłonkowanie urzędu różne lokalizacje wydziałów, słaba dostępność dla osób ze specjalnymi potrzebami),
- brak kompleksowego systemu oceny pracy instytucji gminnych przez mieszkańców.

### III.4. Mobilność

MOCNE STRONY GMINY SKAWINA	WYZWANIA DLA GMINY SKAWINA
<ul style="list-style-type: none"><li>→ atutem gminy jest bliskość Krakowa, autostrady oraz międzynarodowego lotniska,</li><li>→ na terenie miasta funkcjonuje węzeł kolejowy, a miasto połączone jest bezpośrednią linią kolejową z Krakowem,</li><li>→ nowa obwodnica odciążająca układ drogowy centrum miasta,</li><li>→ stale polepszająca się infrastruktura drogowa i pieszo-rowerowa na terenie gminy,</li><li>→ kompaktowa struktura przestrzenna - zwartość gminy,</li><li>→ stale rozwijana infrastruktura pieszo-rowerowa,</li><li>→ wysoki udział ruchu pieszego w podziale zadań transportowych,</li><li>→ dostępność do parkingów P&amp;R.</li></ul>	<ul style="list-style-type: none"><li>→ brak jednolitej polityki komunikacyjnej w zakresie połączeń z Krakowem oraz ośrodkami miejskimi w aglomeracji,</li><li>→ konieczność działań w zakresie optymalizacji jakości podróży wewnątrzgminnych oraz pomiędzy gminą a Krakowem przy ograniczonych kompetencjach gminy w zakresie zarządzania kluczowymi drogami,</li><li>→ słabe połączenie komunikacyjne gminy z Krakowem, silne bariery w przestrzeni izolujące miasto i gminę w kierunku północnym i północno-wschodnim przy jednoczesnej kończącej się przepustowości drogi krajowej nr 44 na odcinku Kraków-Skawina,</li><li>→ narastające zjawisko rozproszenia zabudowy silnie oddziałujące na zachowania komunikacyjne mieszkańców,</li><li>→ duże potrzeby inwestycyjne w zakresie budowy dróg i infrastruktury pieszo-rowerowej na terenach wiejskich wynikające z obowiązujących dokumentów planistycznych oraz postępującego rozproszenia zabudowy, przy jednoczesnym braku uregulowania spraw własnościowych,</li><li>→ wymagający usprawnienia niefunkcjonalny system komunikacji publicznej, charakteryzujący się m.in. niewielką częstotliwością odjazdów, brakiem rozwiniętej i dostosowanej do potrzeb mieszkańców sieci autobusowej,</li><li>→ bardzo niskie wykorzystanie kolei przez mieszkańców,</li><li>→ brak powiązania różnych systemów komunikacji publicznej,</li></ul>

## MOCNE STRONY GMINY SKAWINA

## WYZWANIA DLA GMINY SKAWINA

- złe nawyki komunikacyjne mieszkańców (np. preferowanie samochodu w realizacji krótkich podróży),
- brak zorganizowanego systemu zarządzania mobilnością w Gminie,
- brak adekwatnych rozwiązań dla różnych kategorii użytkowników dróg, niekompletna sieć dróg rowerowych,
- występowanie licznych utrudnień komunikacyjnych dla osób o ograniczonej sprawności (osób z niepełnosprawnością, starszych czy z innymi ograniczeniami ruchowymi), głównie barier architektonicznych, konieczność dostosowania miejsc użyteczności publicznej do potrzeb tych osób,
- nierównomiernie obciążenie istniejącego systemu parkowania, brak dostępności miejsc parkingowych w wybranych godzinach,
- niski poziom bezpieczeństwa na drogach, konieczność uspokojenia ruchu,
- niekorzystna sytuacja mobilnościowa w rejonie szkół.

## III.5. Środowisko

### MOCNE STRONY GMINY SKAWINA

- posiadane bogate zasoby przyrodnicze,
- położenie w sąsiedztwie atrakcyjnych krajobrazowo rzek i innych akwenów,
- tereny atrakcyjne krajobrazowo, z dużym potencjałem do rozwijania turystyki weekendowej,
- atrakcyjne tereny zieleni urządzonej tj. Park Miejski, błonia, oraz nieurządzonej,
- aktywne działania gminy na rzecz poprawy stanu środowiska przyrodniczego,
- aktywne organizacje pozarządowe monitorujące i nagłaśniające przypadki negatywnego oddziaływania człowieka na środowisko.

### WYZWANIA DLA GMINY SKAWINA

- konieczność kontynuacji i pogłębienia edukacji lokalnej społeczności w zakresie ochrony środowiska,
- pomimo wprowadzenia systemu zbierania odpadów komunalnych obejmującego wszystkich mieszkańców, poważnym wyzwaniem pozostają dzikie wysypiska i segregacja odpadów,
- podniesienie udziału odpadów poddanych recyklingowi,
- wzrost cen odbioru odpadów, przy równoczesnym zwiększeniu masy generowanych odpadów,
- wzmocnienie możliwości gminy w samodzielnym zagospodarowaniu odpadów bez zwiększania ryzyka dla środowiska,
- z uwagi na występujące na terenie gminy firmy generujące odpady niebezpieczne, niezwykle ważną staje się efektywna i bezpieczna dla mieszkańców i środowiska gospodarka odpadami niebezpiecznymi,
- eliminacja odpadów składowanych obecnie na terenie gminy, w tym odpadów niebezpiecznych, w sposób stanowiący zagrożenie dla środowiska i zdrowia mieszkańców oraz ograniczenie liczby firm składujących i przetwarzających odpady,
- eliminacja odpadów zawierających azbest,
- redukcja zagrożenia powodziowego wynikająca z usytuowania terenów zabudowanych w sąsiedztwie rzek i potoków oraz podtopień związanych z występującymi deszczami nawalnymi,
- stworzenie spójnego i efektywnego systemu retencji wody wobec m.in. coraz większego okresowego deficytu wód,

## MOCNE STRONY GMINY SKAWINA

## WYZWANIA DLA GMINY SKAWINA

- konieczność redukcji zagrożeń utraty jakości i zasobów wód wynikających m.in. z wciąż niepełnego objęcia gminy kanalizacją sanitarną,
- rozwój kanalizacji sanitarnej i instalacji do oczyszczania ścieków,
- stworzenie warunków do rekreacyjnego i komunikacyjnego wykorzystania wód,
- efektywne zrównoważone gospodarowanie wodami opadowymi, wobec coraz częstszych opadów nawałnych,
- zrównoważone zarządzanie, ochrona i rozwój terenów zielonych,
- konieczność zmniejszenia presji urbanizacyjnej na tereny licznie występujących w przestrzeni gminy osuwisk,
- przekształcenie terenów zdewastowanych, zdegradowanych w tereny zielone,
- rozwijanie współpracy z przedsiębiorstwami i innymi podmiotami mającej na celu wdrażanie najlepszych znanych technologii prośrodowiskowych,
- wobec odnotowanych przypadków wskazujących na możliwe emisje zanieczyszczeń przemysłowych wdrażanie skutecznych działań ograniczających emisję przemysłowych zanieczyszczeń,
- wdrożenie narzędzi umożliwiających monitoring zanieczyszczeń połączony z oceną ryzyka,
- wciąż zła jakość powietrza i wynikająca z tego konieczność kontynuacji i intensyfikacji działań w zakresie walki z zanieczyszczeniami powietrza,
- wzrost efektywności energetycznej gminy w szczególności poprzez rozwój OZE oraz termomodernizacji,
- ochrona mieszkańców narażonych obecnie na ponadnormatywny hałas ze źródeł komunikacyjnych poprzez wypracowanie rozwiązań skutecznie izolujących źródła hałasu od miejsc zamieszkania.

## III.6. Gospodarka

MOCNE STRONY GMINY SKAWINA	WYZWANIA DLA GMINY SKAWINA
<ul style="list-style-type: none"><li>→ korzystne warunki przyrodniczo-krajoznawcze gminy,</li><li>→ renta lokalizacyjna związana z położeniem w bezpośredniej bliskości rdzenia metropolii krakowskiej,</li><li>→ ponadprzeciętny poziom przedsiębiorczości,</li><li>→ korzystna, zróżnicowana struktura działalności przemysłowej,</li><li>→ wysoki poziom dochodów gminy z PIT,</li><li>→ wysoki, ale niestabilny poziom dochodów gminy z CIT,</li><li>→ wysoki, ale niestabilny poziom dochodów gminy z podatku od nieruchomości,</li><li>→ niewykorzystany potencjał lokalnych kompetencji z zakresu obróbki metali nieżelaznych i sektora energetyki,</li><li>→ relokacja działalności przemysłowej do gminy z terenu <i>Krakowskiego Obszaru Metropolitalnego</i>,</li><li>→ potencjał do rozszerzenia rynku pracy w kierunku południowym,</li><li>→ niskie bezrobocie i atrakcyjny rynek pracy,</li><li>→ funkcjonowanie na terenie gminy <i>Rady Przedsiębiorczości</i>,</li><li>→ występowanie na terenie gminy stref aktywności gospodarczej.</li></ul>	<ul style="list-style-type: none"><li>→ spadek liczby osób w wieku produkcyjnym,</li><li>→ deficyt pracowników na rynku pracy, szczególnie z kwalifikacjami dostosowanymi do lokalnego rynku pracy,</li><li>→ słabe szkolnictwo zawodowe, rozbieżne oczekiwania młodych ludzi wobec wykształcenia i miejsca pracy,</li><li>→ brak dobrej komunikacji pomiędzy Urzędem Pracy Powiatu Krakowskiego i pracodawcami,</li><li>→ kończące się zasoby gminnych terenów inwestycyjnych,</li><li>→ ograniczona możliwość wykorzystania generowanego wzrostu gospodarczego przez lokalną gospodarkę,</li><li>→ niski poziom wykorzystania efektów rozwoju stref gospodarczych,</li><li>→ słaba koordynacja systemu komunikacji miejskiej łączącego miasto i przystanki kolejowe ze strefami przemysłowymi,</li><li>→ konieczność ożywienia gospodarczego centrum miasta,</li><li>→ zbyt mała aktywność gminy w obszarze polityki proinwestycyjnej, brak skoordynowanego i kompleksowego zarządzania terenami poprzemysłowymi w gminie,</li><li>→ nieuporządkowane sprawy własnościowe terenów i obiektów poprzemysłowych i pokolejowych,</li><li>→ rosnąca presja dużych i średniej wielkości sieci handlowych na lokalny sektor handlu detalicznego,</li><li>→ brak uwzględnienia związków funkcjonalnych gminy z jej otoczeniem w <i>Regionalnym Programie Operacyjnym Województwa Małopolskiego</i> na poziomie subregionalnym,</li></ul>

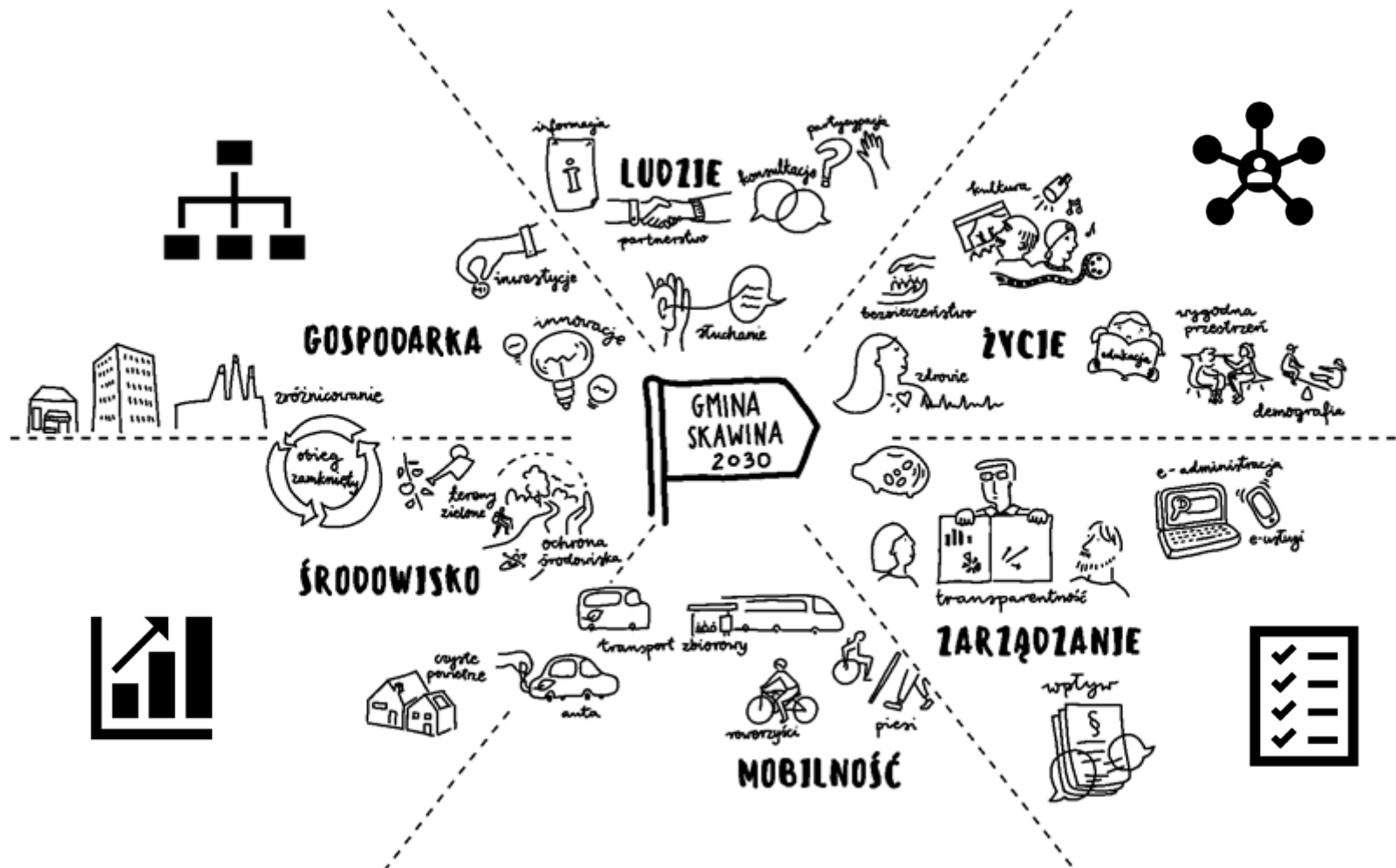
## MOCNE STRONY GMINY SKAWINA

## WYZWANIA DLA GMINY SKAWINA

- wzrost liczby firm z branży przetwórstwa odpadów,
- brak uporządkowanej sytuacji własnościowej w obszarze zasobów własnych gminy jak również realizowanych inwestycji,
- słaba jakość lokalnej współpracy i kryzys zaufania, słaba współpraca sektorowa,
- zwiększenia współpracy gminy z przedsiębiorcami.

Przedstawiony materiał (mocne strony i wyzwania gminy Skawina), stanowi wyciąg z opracowanego raportu diagnostycznego zatytułowanego: *Przegląd najważniejszych problemów i wyzwań dla Gminy Skawina opracowany w oparciu o analizę obowiązujących dokumentów strategicznych i polityk oraz głos mieszkańców ze spotkań konsultacyjnych i ankiety.*

## IV. CELE I KIERUNKI DZIAŁAŃ





## IV.1. Obywatelska gmina

Gmina Skawina stawia na współpracę. Mieszkańcy są partnerami dla władz lokalnych a dialog jest fundamentem działania. Gmina rozwijająca sprawny i efektywny system komunikacji z mieszkańcami, który charakteryzuje skuteczne dotarcie z informacją do różnych grup odbiorców. Konsultacje społeczne i włączanie mieszkańców w kluczowe decyzje dla rozwoju wspólnoty są realnie wdrażanym standardem i mają coraz szerszy zasięg.

Gmina wyróżnia się ponadprzeciętną aktywnością mieszkańców, a władze aktywnie wspierają oddolne działania społeczności. Edukacja obywatelska i wolontariat rozwija się w każdej szkole.

Organizacje pozarządowe są kluczowym partnerem dla Gminy, ich potencjał rośnie, budują mocny, współpracujący sektor. Funkcjonuje przemyślany system wsparcia działań pozarządowych, odważnie testujący nowe pomysły na rozwój przedsiębiorczości społecznej.

Gmina Skawina to zintegrowane społeczności lokalne, gdzie mieszkańcom „zależy” i są dumni ze swojej małej ojczyzny. Społeczności są przyjazne dla nowych mieszkańców, widzą wartość w łączeniu pokoleń. Mieszkańcy systematycznie spotykają się, pracują na rzecz swojego otoczenia i razem świętują lokalne sukcesy.

Gmina jest miejscem ludzi otwartych, dostrzegających wartość płynącą z rozmowy, z różnorodności perspektyw i doświadczeń. To miejsce gdzie mieszkańcy miasta dostrzegają potrzeby mieszkańców wsi i odwrotnie, gdzie ludzie troszczą się o losy osób ze szczególnymi potrzebami, a różne grupy społeczne są obecne w życiu społecznym wspólnoty. To dobre miejsce do życia dla wszystkich.

Gmina Skawina ma mocną, rozpoznawalną markę, którą budują dumni z zamieszkania w gminie mieszkańcy.



Lp.	Cel strategiczny	Kierunki działań
1	<b>ROZWÓJ DIALOGU OBYWATELSKIEGO W GMINIE SKAWINA</b>	1.1 Rozwój systemu informowania mieszkańców o działaniach Gminy i jednostek samorządowych, w tym planowanych inwestycjach i decyzjach, z wykorzystaniem szerokiego katalogu narzędzi w tym BIP
		1.2 Podniesienie efektywności prowadzonych konsultacji społecznych oraz szersze wykorzystanie narzędzi dialogu z mieszkańcami
		1.3 Rozwój systemu współdecydowania mieszkańców Gminy
2	<b>ROZWÓJ AKTYWNOŚCI SPOŁECZNEJ I OBYWATELSKIEJ MIESZKAŃCÓW</b>	2.1 Rozwój systemu wsparcia organizacji trzeciego sektora
		2.2 Wsparcie aktywności społecznej i obywatelskiej mieszkańców Gminy Skawina, w szczególności dzieci, młodzieży i seniorów
3	<b>WZMOCNIENIE INTEGRACJI MIESZKAŃCÓW</b>	3.1 Wzmocnienie integracji i współpracy międzysąsiedzkiej
		3.2 Podniesienie poziomu integracji imigrantów
		3.3 Podniesienie poziomu integracji grup niedoreprezentowanych i zagrożonych wykluczeniem
		3.4 Wzmocnienie integracji międzypokoleniowej
4	<b>BUDOWANIE WSPÓLNEJ TOŻSAMOŚCI GMINNEJ I LOKALNEJ</b>	4.1 Wzmocnienie poczucia dumy z bycia mieszkańcem Gminy
		4.2 Zaszczepienie wśród nowych mieszkańców Gminy poczucia wspólnoty

## IV.2. Gmina przyjazna do życia

Gmina Skawina jest dobrym miejscem do życia. Blisko Krakowa, ale z dala od zgiełku dużego miasta. Mieszkańcy chcą tutaj żyć, bo mają wszystko czego potrzeba. Nieduża gmina ale dająca perspektywy. Gdzie, dobra edukacja od najwcześniejszych lat, zdrowie i bezpieczeństwo, dobra praca, atrakcyjna oferta czasu wolnego, przyjazna przestrzeń - dzięki zaangażowaniu władz i społeczności lokalnych - są realnością. To przyjazne miejsce dla rodzin. Gmina tworzy dobre warunki do łączenia aktywności zawodowej z rodzinną. Licznie sprowadzają się tutaj nowi mieszkańcy szukający wysokiej jakości życia.

To również dobre miejsce dla młodych. Edukacja w gminie daje dobry start w dorosłość, a po szkole dostępna jest ciekawa oferta czasu wolnego. Mimo że duże miasto kusi, chce się zostać w Skawinie. Seniorzy cieszą się tutaj aktywną jesienią życia – spotykają, wspólnie uczą, bawią, ćwiczą, aktywnie włączają się w życie społeczności. Gmina Skawina godzi perspektywę mieszkańców miasta i wsi, dba o sprawiedliwy dostęp do zasobów dla wszystkich, w tym grup niedoreprezentowanych. Osoby z niepełnosprawnością, starsze, przewlekle chore i inne przeżywające trudności życiowe, jak i ich rodziny, czują się pełnoprawnymi członkami społeczności, mogą liczyć na wsparcie i dostęp do usług publicznych. Aktywnie szuka się nowych pomysłów na skuteczną pomoc – wprowadza nowe formy aktywizacji społecznej i zawodowej, rozwija zasób mieszkaniowy gminy, daje opiekunom wytchnienie od opieki, dostarcza specjalistyczne usługi wsparcia. W praktyce zapewnia się wszystkim równość szans oraz podmiotowość w życiu społecznym gminy.

Gmina Skawina jest miejscem przyjaznym i bezpiecznym. Skutecznie ogranicza zagrożenia zewnętrzne, rozwija profilaktykę zdrowia fizycznego i psychicznego. Dbą się o dostępność i jakość przestrzeni publicznych, tworzy warunki do aktywnego wypoczynku, chroni i twórczo rozwija dziedzictwo kulturowe. Centrum gminy zaprasza wyjątkowym klimatem małego miasteczka, z zadbanym rynkiem - przyjazną przestrzenią do spotkań mieszkańców. Mieszkańcy gminy nie muszą jeździć do miasta by żyć ciekawie, a do gminy zaglądną krakowianie i turyści, żeby aktywnie spędzić czas.



L.p.	Cel strategiczny	Kierunki działań
1.	<b>DOBREJ JAKOŚCI EDUKACJA DOSTĘPNA DLA WSZYSTKICH</b>	1.1 Podniesienie jakości edukacji - Skawina 10% lepsza od średniej powiatowej na egzaminach
		1.2 Zwiększenie dostępności edukacyjnej dla dzieci w wieku 0-6
		1.3 Modernizacja istniejącej infrastruktury i restrukturyzacja sieci placówek oświatowych
		1.4 Poszerzenie oferty w zakresie edukacji dla młodzieży i seniorów
		1.5 Podniesienie kompetencji kadr oświatowych
		1.6 Stworzenie możliwości rozwoju szkolnictwa średniego i wyższego w Skawinie
		1.7 Rozszerzenie oferty edukacyjnej, integracyjnej i specjalistycznej dla osób z niepełnosprawnościami
		1.8 Rozwój umiejętności XXI w. u dzieci i młodzieży w obszarze lokalnego rynku pracy.
2.	<b>SZEROKI DOSTĘP DO KULTURY</b>	2.1 Rozwój infrastruktury służącej kulturze
		2.2 Oferta w zakresie kultury dostosowana do bieżących potrzeb
		2.3 Zwiększenie dostępu do kultury dla grup niedoreprezentowanych i zagrożonych wykluczeniem oraz rodzin
3.	<b>SZEROKI DOSTĘP DO OFERTY SPORTOWEJ I REKREACYJNEJ</b>	3.1 Rozwój infrastruktury sportowej i rekreacyjnej
		3.2 Oferta w zakresie sportu i rekreacji dostosowana do bieżących potrzeb
		3.3 Zwiększenie dostępu do sportu i rekreacji dla grup niedoreprezentowanych i zagrożonych wykluczeniem oraz rodzin
4.	<b>ROZWÓJ OPIEKI I PROFILAKTYKI ZDROWOTNEJ</b>	4.1 Stworzenie możliwości rozwoju podstawowej i specjalistycznej opieki zdrowotnej
		4.2 Rozwój profilaktyki zdrowia, w tym profilaktyki uzależnień

L.p.	Cel strategiczny	Kierunki działań
5.	<b>WZMOCNIENIE POCZUCIA BEZPIECZEŃSTWA</b>	5.1 Wzmocnienie systemu ochrony porządku publicznego
		5.2 Wzmocnienie systemu reagowania na zdarzenia kryzysowe
		5.3 Wzmocnienie działań edukacyjnych i profilaktycznych w zakresie bezpieczeństwa
		5.4 Budowanie systemu cyberbezpieczeństwa oraz dostępu do usług teleinformatycznych
6.	<b>ROZWÓJ SYSTEMU WSPARCIA DLA OSÓB I RODZIN DOŚWIADCZAJĄCYCH TRUDNOŚCI ŻYCIOWYCH</b>	6.1 Wzmocnienie systemu wsparcia dla osób niepełnosprawnych i rodzin z dzieckiem niepełnosprawnym
		6.2 Wzmocnienie systemu wsparcia dla osób przewlekle chorych, starszych i ich rodzin
		6.3 Rozwój systemu wsparcia instytucjonalnego dla dzieci i młodzieży
		6.4 Rozwój nowych form i narzędzi integracji społecznej oraz zawodowej
		6.5 Rozbudowa gminnego zasobu mieszkaniowego
7.	<b>ROZWÓJ PRZESTRZENI PUBLICZNYCH</b>	7.1 Zwiększenie ilości, atrakcyjności, funkcjonalności oraz dostępności przestrzeni publicznych dla wszystkich
		7.2 Zwiększenie dostępności, funkcjonalności oraz atrakcyjności budynków użyteczności publicznej dla wszystkich
		7.3 Rozwój systemu zarządzania i animacji przestrzeni publicznych
8.	<b>WZMOCNIONA OCHRONA I EKSPOZYCJA DZIEDZICTWA GMINY</b>	8.1 Wzmocnienie ochrony dziedzictwa niematerialnego Gminy
		8.2 Wzmocnienie ochrony dziedzictwa materialnego Gminy
		8.3 Popularyzacja wiedzy na temat dziedzictwa Gminy
9.	<b>INKLUZYWNA GMINA SKAWINA</b>	9.1 Gmina Skawina otwarta na grupy niedoreprezentowane i zagrożone wykluczeniem

### IV.3. Gmina efektywnie zarządzana

Gmina Skawina rozwija liczne płaszczyzny współpracy lokalnej i regionalnej, sprawnie działa w sieci powiązań. Jest ważnym partnerem dla Krakowa w realizacji zadań podnoszących jakość życia mieszkańców i konkurencyjność gminy. Stanowi wiodący podmiot aglomeracji krakowskiej, jest liderem inicjatyw samorządowych.


Gmina Skawina realizuje procesy planowania strategicznego oparte na rzetelnej diagnozie, dialogu z mieszkańcami oraz współpracy z partnerami. Konsekwentnie realizuje swoje plany, monitoruje ich bieżące wdrożenie oraz efektywność przyjętych założeń. Gmina w zarządzaniu kieruje się zasadami partycypacji i współdecydowania.

Rozwój samorządu zależy od efektywnego zarządzania zasobami gminy. Gmina Skawina konsekwentnie i odważnie inwestuje w potencjał instytucjonalny struktury samorządowej. Stawia na zarządzanie oparte na wiedzy, powszechne wykorzystanie nowych technologii do zbierania i integracji danych, komunikacji i obsługi klienta. Inwestuje w kapitał ludzki, wie że od zaangażowania pracowników zależy skuteczna realizacja przyjętych zamierzeń. Oferuje dobre ale wymagające miejsca pracy. Dbą o sprawny przepływ informacji i harmonijną współpracę w zespole Urzędu.

Gmina Skawina efektywnie wykorzystuje zasoby, optymalizuje korzyści z nich płynące dla mieszkańców i dla środowiska. Kierując się jakością wykonania zadania, włącza do współpracy podmioty zewnętrzne, w tym partnerów społecznych. W coraz szerszym zakresie zleca im zadania do realizacji.

Dbą o jakość obsługi klienta, na bieżąco monitoruje poziom zadowolenia mieszkańców. Konsekwentnie rozszerza dostępność do e-usług. Realizując najwyższe standardy projektowania uniwersalnego, sprawia że przestrzeń i budynki użyteczności publicznej są dostępne i przyjazne dla wszystkich. Stosuje najnowocześniejsze metody zarządzania takie jak zarządzanie procesowe, lean government itp.

Gmina Skawina jest liderem w obszarze zarządzania - dobrym przykładem dla samorządów z całej Polski, Europy i świata.



Lp.	Cel strategiczny	Kierunki działań
1.	<b>WZMOCNIENIE STRATEGICZNEGO WYMIARU ZARZĄDZANIA GMINĄ</b>	1.1 Wzmocnienie wewnętrznej spójności procesu zarządzania rozwojem Gminy 1.2 Wzmocnienie zewnętrznej spójności procesu zarządzania rozwojem Gminy 1.3 Stworzenie systemu zbierania i analizy danych wspierającego podejmowanie decyzji zarządczych
2.	<b>WZMOCNIENIE POTENCJAŁU KADROWEGO I INSTYTUCJONALNEGO GMINY</b>	2.1 Wzmocnienie dostosowania struktur organizacyjnych urzędu do aktualnych wyzwań rozwojowych 2.2 Rozwój potencjału kadrowego oraz systemu zarządzania zasobami ludzkimi w Gminie 2.3 Wzmocnienie potencjału informatycznego Gminy i wykorzystania nowych technologii do zwiększania efektywności pracy 2.4 Rozwój metod służących sprawnemu oraz efektywnemu zarządzaniu
3.	<b>PARTYCYPACYJNE PODEJŚCIE DO ZARZĄDZANIA GMINĄ</b>	3.1 Podniesienie jakości obsługi interesariuszy, w tym e-usług 3.2 Poprawa dostępności do usług dla wszystkich interesariuszy 3.3 Zwiększenie współpracy międzysektorowej w realizacji zadań publicznych i społecznych

#### IV.4. Dobrze skomunikowana Skawina



Gmina dobrze skomunikowana w wymiarze zewnętrznym i wewnętrznym, z szybką i często kursującą koleją podmiejską łączącą Skawinę z Krakowem, umożliwiającą korzystanie z zasobów Krakowa (kursy w godzinach wieczornych, nocnych). O dobrze rozwiązanej zintegrowanej komunikacji publicznej, umożliwiającej zakup jednego biletu na różne środki transportu, atrakcyjnej finansowo i zwiększającej konkurencyjność, ekologicznej i zrównoważonej mobilności wobec samochodu.

Gmina w której wykorzystywane są różne środki transportu, adekwatnie do odległości od celu podróży, stawiająca na zwarty ale policentryczny model struktury zabudowy, co pozwala ograniczyć negatywne skutki zjawiska rozlewania się zabudowy, koncertująca nową działalność gospodarczą w sąsiedztwie węzłów komunikacyjnych.

Gmina stawiająca na bezpieczeństwo transportowe mieszkańców, z szybkim i bezpiecznym dostępem do przystanków komunikacji publicznej, gęstą siecią ciągów pieszo-rowerowych oraz parkingów P+R oraz B+R, łączącą różne tereny, w szczególności tereny miejskie z wiejskimi. Gmina z wdrożonymi rozwiązaniami poprawiającymi bezpieczeństwo poruszania się po mieście różnych użytkowników, również tych o ograniczonej sprawności ruchowej, ze zrealizowaną infrastrukturą ostatniego kilometra, ułatwiającą codzienne bezpieczne uczestnictwo dzieci i młodzieży w życiu społeczno-kulturalnym gminy.

Gmina szczycąca się usunięciem większości barier przestrzennych i architektonicznych, co czynić ją będzie inkluzywną, dostępną dla wszystkich.

Gmina z dobrze zaplanowanymi i uwzględnionymi w dokumentach planistycznych rozwiązaniami z zakresu transportu, zabezpieczającymi rozwój każdego z systemów transportowych na wiele lat do przodu.





Lp.	Cel strategiczny	Kierunki działań
1.	Poprawa dostępności komunikacyjnej	1.1 Poprawa zewnętrznej dostępności komunikacyjnej z Gminą Kraków
		1.2 Poprawa zewnętrznej dostępności komunikacyjnej z pozostałymi Gminami ościennymi
		1.3 Poprawa wewnętrznej dostępności komunikacyjnej
2.	Rozwój zrównoważonej mobilności	2.1 Ograniczenie zjawiska rozpraszania zabudowy (ang. urban sprawl) poprzez koncentrację zabudowy mieszkaniowej w sąsiedztwie węzłów komunikacyjnych
		2.2 Preferowanie lokalizacji nowych działalności gospodarczych z obszaru produkcji w sąsiedztwie wysokosprawnych środków komunikacji publicznej
		2.3 Zwiększenie znaczenia transportu publicznego i mikro mobilności
		2.4 Zwiększenie znaczenia ruchu pieszo – rowerowego
		2.5 Poprawa planowania rozwiązań komunikacyjnych w dokumentach planistycznych gminy
		2.6 Rozwój elektromobilności
3.	Poprawa bezpieczeństwa mobilności	3.1 Zwiększenie bezpieczeństwa wszystkich uczestników ruchu drogowego
		3.2 Zapewnienie ostatniego bezpiecznego kilometra do instytucji publicznych w szczególności szkół i przedszkoli

## IV.5. Czysta gmina


Gmina o zrównoważonym, zdywersyfikowanym gospodarczo modelu rozwoju. Lider w zakresie ograniczenia zanieczyszczeń powietrza w aglomeracji krakowskiej, skutecznie eliminujący źródła niskiej emisji i efektywnie monitorujący emisję zanieczyszczeń przemysłowych, aktywnie współpracujący z przedsiębiorstwami i innymi podmiotami przy wdrażaniu nowoczesnych technologii prośrodowiskowych. Gmina efektywnie zagospodarowująca odpady z troską o środowisko i mieszkańców, wolna od niewłaściwie składowanych odpadów niebezpiecznych.

Gmina, która w istotny sposób ograniczyła ilość produkowanych odpadów poprzez efektywną edukację ekologiczną, powtórne ich wykorzystanie. Gmina o niskich kosztach przetworzenia uzyskanych odpadów.

Gmina bezpieczna, o wysokiej jakości życia, z rozwiniętą siecią zorganizowanych terenów zielonych, gospodarująca w zrównoważony sposób posiadanymi zasobami: wody (wdrożone różne sposoby retencjonowania wód opadowych przy równoczesnej znacznej redukcji zagrożenia powodziowego) oraz przestrzeni (preferowane do zagospodarowania w pierwszej kolejności tereny wcześniej użytkowane, unikanie wykorzystania terenów osuwiskowych, cennych przyrodniczo), promująca usługi ekosystemowe.

Gmina o dobrym klimacie akustycznym, uzyskanym poprzez eliminację lub odseparowanie źródeł hałasu. Społeczność aktywnie pozyskująca zieloną energię. Samorząd systemowo wspierający osoby lub podmioty chcące inwestować w zieloną energię.

Gmina prowadząca szeroką i efektywną akcję edukacyjną, przy dużym zrozumieniu i uczestnictwie lokalnej społeczności.



Lp..	Cele strategiczne	Kierunki działań
1.	<b>POPRAWA STANU GOSPODARKI ODPADAMI – GOSPODARKA O OBIEGU ZAMKNIĘTYM</b>	<p>1.1 Wzmocnienie możliwości gminy w samodzielnym zagospodarowaniu odpadów bez zwiększania ryzyka dla środowiska – jakości powietrza, terenów zielonych</p> <p>1.2 Efektywna i bezpieczna dla mieszkańców i środowiska gospodarka odpadami niebezpiecznymi</p> <p>1.3 Dążenie do eliminacji odpadów niebezpiecznych składowanych obecnie na terenie gminy w sposób stanowiący zagrożenie dla środowiska i zdrowia mieszkańców</p> <p>1.4 Dążenie do eliminacji odpadów zawierających azbest</p> <p>1.5 Rozwój edukacji ekologicznej w zakresie gospodarki odpadami</p>
2.	<b>POPRAWA ZARZĄDZANIA ISTNIEJĄCYM ZASOBEM WÓD</b>	<p>2.1 Redukcja zagrożenia powodziowego</p> <p>2.2 Stworzenie spójnego i efektywnego systemu retencji wody</p> <p>2.3 Zapewnienie zasobów i dobrej jakości wody pitnej</p> <p>2.4 Rozwój kanalizacji sanitarnej i instalacji do oczyszczania ścieków</p> <p>2.5 Stworzenie warunków do rekreacyjnego i komunikacyjnego wykorzystania wód z uwzględnieniem celów środowiskowych</p> <p>2.6 Zrównoważone gospodarowanie wodami opadowymi</p> <p>2.7 Rozwój edukacji ekologicznej w zakresie gospodarki zasobami wód</p>
3.	<b>POPRAWA SYTUACJI W ZAKRESIE ZIELENI, OCHRONY ZASOBÓW PRZYRODNICZYCH ORAZ OCHRONY GRUNTÓW</b>	<p>3.1 Zrównoważone zarządzanie, ochrona i rozwój terenów zielonych</p> <p>3.2 Ochrona osuwisk i preferowanie wykorzystania ich jako terenów zielonych</p> <p>3.3 Przekształcenie terenów zdewastowanych ekologicznie w tereny zielone</p> <p>3.4 Ochrona i monitorowanie liczebności populacji i siedlisk zwierząt</p> <p>3.5 Ograniczenie zagrożeń środowiskowych związanych z działalnością rolną</p>

Lp..	Cele strategiczne	Kierunki działań
4.	<b>ZMNIEJSZENIE NEGATYWNEGO ODDZIAŁYWANIA PRZEMYSŁU NA ŚRODOWISKO</b>	<p>4.1 Współpraca z przedsiębiorstwami i innymi podmiotami mająca na celu wdrażanie najlepszych znanych technologii prośrodowiskowych z uwzględnieniem w sporządzanych miejscowych planach zagospodarowania przestrzennego dla obszarów szczególnie narażonych na oddziaływanie zanieczyszczeń przemysłowych rozwiązań redukujących te zagrożenia</p> <hr/> <p>4.2 Wdrażanie skutecznych działań ograniczających emisję przemysłowych zanieczyszczeń i ich monitoring połączony z oceną ryzyka oraz monitoring zagrożeń przemysłowych</p>
5.	<b>POPRAWA JAKOŚCI POWIETRZA</b>	<p>5.1 Kontynuacja i intensyfikacja działań w zakresie walki z zanieczyszczeniami powietrza</p> <hr/> <p>5.2 Wzrost efektywności energetycznej gminy w szczególności poprzez rozwój OZE oraz termomodernizacji</p> <hr/> <p>5.3 Rozwój edukacji ekologicznej w zakresie ochrony jakości powietrza oraz efektywności energetycznej</p>
6.	<b>POPRAWA KLIMATU AKUSTYCZNEGO W GMINIE</b>	<p>6.1 Wypracowanie rozwiązań skutecznie izolujących źródła hałasu od miejsc zamieszkania z uwzględnieniem w sporządzanych miejscowych planach zagospodarowania przestrzennego dla obszarów szczególnie narażonych na ponadnormatywne oddziaływanie hałasem rozwiązań redukujących to zagrożenie.</p>

## IV.6. Zrównoważona i odporna gospodarka

Gmina odporna, elastyczna, adaptująca się do szybkich zmian w gospodarce, stawiająca na firmy odpowiadające w globalnym łańcuchu dostaw za badania, innowacje, projektowanie i rozwój.

Zasobna w środki własne pozyskiwane z podatków płaconych przez liczne firmy, napływających nowych mieszkańców i bogacących się stałych mieszkańców. Miejsce migracji wielu osób z całej Polski, ze względu na atrakcyjne oferty miejsc pracy i dobre warunki życia.

Gmina o wysokiej jakości życia zachęcająca inwestorów do relokacji firm na jej teren, czemu sprzyjają bardzo dobrze skomunikowane tereny inwestycyjne. Miejsce o wysokiej atrakcyjności inwestycyjnej, ze strefą gospodarczą niemal w całości zagospodarowaną, z nowym jakościowym paradygmatem rozwoju.

Gmina aktywnie prowadząca współpracę i dialog z przedsiębiorcami. Bogata nie tylko siłą dużych podmiotów gospodarczych ale dynamicznie rozwijających się małych i średnich firm. Otwarta na nowości i eksperymenty gospodarcze, promująca aktywność gospodarczą, co skutkuje dużą liczbą zakładanych na terenie gminy start-upów, klastrów przedsiębiorczości. Miejsce inwestycji firm zaawansowanych technologicznie, nieuciążliwych dla środowiska

Gmina efektywnie wspierająca i monitorująca współpracę dużych i małych firm, co w efekcie przekłada się na dynamiczny rozwój lokalnego rynku pracy, zwiększa dostęp do szeregu usług komercyjnych, umożliwia podaż szerszej palety usług dla ludności.

Gmina stawiająca w pierwszej kolejności na jakość środowiska, z nowoczesnymi firmami oraz podmiotami obecnymi od lat, które dokonały transformacji i znacząco ograniczyły uciążliwość dla środowiska lub wręcz przestały być uciążliwe.



Lp.	Cele strategiczne	Kierunki działań
1.	<b>ZWIĘKSZENIE ATRAKCYJNOŚCI ISTNIEJĄCYCH TERENÓW INWESTYCYJNYCH ZE SZCZEGÓLNYM UWZGLĘDNIENIEM LOKALNEGO BIZNESU</b>	1.1 Zwiększenie dostępności istniejących terenów inwestycyjnych 1.2 Rozwój infrastruktury technicznej na obszarach inwestycyjnych 1.3 Ewaluacja i aktualizacja miejscowych planów zagospodarowania przestrzennego pod kątem zrównoważonego wykorzystania istniejących terenów inwestycyjnych 1.4 Metamorfoza terenu po byłej Hucie Aluminium
2.	<b>ROZWÓJ LOKALNEGO RYNKU PRACY</b>	2.1 Zwiększenie liczby wykwalifikowanych pracowników na rynku lokalnym 2.2 Podjęcie aktywnych działań na rzecz redukcji deficytu pracowników na lokalnym rynku pracy, w tym poprzez promocję zatrudnienia osób z niepełnosprawnością 2.3 Zwiększenie wykorzystania generowanego wzrostu gospodarczego przez lokalną gospodarkę poprzez intensyfikację współpracy z przedsiębiorcami 2.4 Zwiększenie podaży zasobów pracy, poprzez przyciągnięcie na lokalny rynek pracy zasobów zlokalizowanych w gminach ościennych 2.5 Wypracowanie ram efektywnej współpracy między samorządami, przedsiębiorcami, a szkołami
3.	<b>STWORZENIE WARUNKÓW ZACHĘCAJĄCYCH DO PŁACENIA PODATKÓW W GMINIE</b>	3.1 Opracowanie systemu zachęt do płacenia podatków w gminie 3.2 Stworzenie pakietu zachęt dla osób zainteresowanych osiedleniem się na terenie gminy 3.3 Podjęcie cyklicznej akcji informacyjnej wraz ze wsparciem formalnym dla osób nie będących mieszkańcami Polski

Lp.	Cele strategiczne	Kierunki działań
4.	<b>NIEUCIAŻLIWA ŚRODOWISKOWO, ZAAWANSOWANA I ODPOWIEDZIALNA SPOŁECZNIE GOSPODARKA</b>	4.1 Stworzenie odpowiednich warunków do rozwoju przedsiębiorstw nieuciążliwych, innowacyjnych, nieprodukcyjnych 4.2 Promowanie nieuciążliwej środowiskowo działalności gospodarczej
5.	<b>ZWIĘKSZENIE WSPÓŁPRACY GMINY Z PRZEDSIĘBIORCAMI</b>	5.1 Rozwój i zdynamizowanie istniejących form współpracy 5.2 Promocja społecznej odpowiedzialności biznesu 5.3 Wsparcie dla lokalnych mikro i małych przedsiębiorstw

## V. MODEL STRUKTURY FUNKCJONALNO-PRZESTRZENNEJ GMINY ORAZ USTALENIA I REKOMENDACJE W ZAKRESIE KSZTAŁTOWANIA POLITYKI PRZESTRZENNEJ

### V.1. Paradygmaty działań wynikających z dokumentów nadrzędnych

Polityka przestrzenna określona w Studium uwarunkowań i kierunków zagospodarowania przestrzennego oraz innych dokumentach gminy musi być zgodna z kierunkami określonymi w: *Agendzie na rzecz zrównoważonego rozwoju 2030, w szczególności z 11 Celem Zrównoważonego Rozwoju, Nowej Agendzie Miejskiej, Porozumieniu Paryskim, Nowej Karcie Lipskiej oraz Europejskim Zielonym Ładzie.*

Celem formułowanych polityk przestrzennych jest zapewnienie i podwyższenie jakości życia w gminie. Formułowana polityka przestrzenna musi gwarantować zintegrowany rozwój obszaru gminy, oparty o podejście lokalne, wielopoziomowe i partycypacyjne.

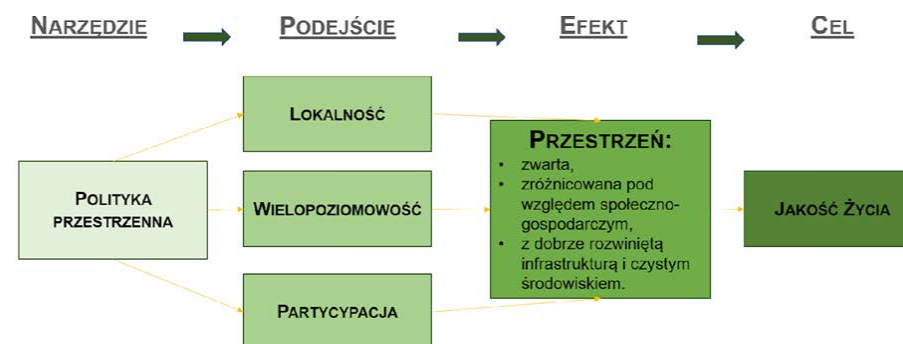
Podejście lokalne należy przyjąć jako nadrzędną zasadę dla wszystkich obszarów i formułowanych polityk sektorowych.

Planowanie i projektowanie urbanistyczne powinno koncentrować się na uzyskaniu zwartych przestrzeni, zróżnicowanych pod względem społecznym i gospodarczym, z dobrze rozwiniętą infrastrukturą, czystym

<sup>1</sup> Baukultur zgodnie z deklaracją z Davos z 21 stycznia 2018 r. obejmuje każdą działalność człowieka zmieniającą przestrzeń zbudowaną. Cała wspomniana przestrzeń, w tym cały zaprojektowany i zbudowany kapitał osadzony w środowisku naturalnym i z nim związany, musi być rozumiany jako jeden podmiot. Baukultur obejmuje istniejące budynki, wliczając zabytki i inne elementy dziedzictwa kulturowego, a także projekty i konstrukcje współczesnych budynków, infrastrukturę, przestrzeń publiczną i krajobrazy. Wysokiej jakości Baukultur wymaga wyważenia odpowiedniego balansu między kulturowymi, społecznymi, gospodarczymi, środowiskowymi i technicznymi aspektami

środowiskiem naturalnym. Działania te wymagają wysokiej jakości kultury urbanistycznej (Baukultur<sup>1</sup>) stanowiącej podstawę zintegrowanego planowania i projektowania zabudowy. Działania mające na celu rozwój lokalny muszą być projektowane w adekwatnej skali przestrzennej. Wzmocnienia wymagają działania na poziomie dzielnicy (osiedla, sołectwa) a także na innych, bardziej kompleksowych poziomach, tj. funkcjonalnym czy metropolitalnym.

Szczególną uwagę przy planowaniu polityki przestrzennej należy zwrócić na tworzenie porównywalnych warunków życia na terenach miejskich i wiejskich. Formułowane polityki przestrzenne muszą umożliwić wszystkim grupom społecznym, włącznie z grupami szczególnie wrażliwymi, równy dostęp<sup>2</sup> do podstawowych usług publicznych, takich jak edukacja, usługi społeczne, opieka zdrowotna i kultura.



Rys. V.1. Schemat budowy polityki przestrzennej

Źródło: opracowanie własne na podstawie Nowej karty Lipskiej

planowania, projektowania oraz budowy i adaptacyjnym powtórny wykorzystywaniu dóbr w publicznym interesie dla wspólnego dobra.

<sup>2</sup> Dostępność rozumiana będzie z jednej strony poprzez zachowanie określonej odległości od obiektów infrastruktury np. 800 m, a także szczególnie w odniesieniu do osób o szczególnych potrzebach jako możliwość przemieszczania się bez konieczności pokonywania barier architektonicznych i przestrzennych.



Rozwój wysokiej jakości środowiska zurbanizowanego dla wszystkich mieszkańców wymaga zaprojektowania systemu terenów zielonych i rekreacyjnych. Planowana polityka przestrzenna ma zmierzać do ochrony i odtwarzania zagrożonych ekosystemów i bytujących w nich gatunków. Celem przeciwdziałania ekstremalnym zjawiskom pogodowym i ich skutkom należy zaprojektować i wdrożyć system wysokiej jakości błękitno-zielonej infrastruktury, a także rozwiązań opartych na przyrodzie w miejskiej przestrzeni publicznej i projektach architektoniczno-budowlanych.

Należy promować aktywne i niskoemisyjne formy mobilności i logistyki, w tym przejście na transport pieszy, zbiorowy oraz rowerowy, tym samym zmierzając do zmniejszenia zapotrzebowania na indywidualny transport samochodowy. Zmniejszenie zapotrzebowania w zakresie transportu i mobilności wymaga tworzenia możliwie jak najbardziej zwartej i zagęszczonej policentrycznej struktury osadniczej i jednocześnie wsparcia dla różnych rodzajów zabudowy, w tym mieszkalnej, usługowej, komercyjnej, produkcyjnej i infrastruktury transportowej.

Projektując politykę przestrzenną należy dążyć do zapewnienia dostępu mieszkańcom do podstawowych usług publicznych i obiektów handlowych z podstawowymi artykułami, w szczególności żywnościowymi, poprzez odpowiednie zaprojektowanie sieci usługowej, dostępnej w zasięgu dojazdu pieszego.

W projekcie *Studium uwarunkowań i kierunków zagospodarowania przestrzennego* i innych adekwatnych dokumentów kształtujących politykę przestrzenną Gminy należy zaprojektować sieć przestrzeni publicznych, a także podkreślić znaczenie tych obszarów dla jakości życia, w tym błękitno-zielonej infrastruktury, ale również stworzyć warunki prawne dla zachowania i rewitalizacji materialnego i niematerialnego dziedzictwa kulturowego.

## V.2. Przyjęte założenia określające potencjał rozwojowy

Zakłada się na potrzeby planowania działań rozwojowych stały przyrost mieszkańców gminy Skawina, który do roku 2030 ukształtuje się na poziomie ponad 46 488 mieszkańców (wariant czwarty prognozy demograficznej opracowanej na potrzeby *Studium uwarunkowań i kierunków zagospodarowania przestrzennego*). Z wykonanej na potrzeby porównawczo-kontrolne analizy liczby ludności w oparciu o dane dotyczące zużycia wody za lata 2015-2019, otrzymane od ZWiK w Skawinie, wynika, że w 2019 roku na terenie miasta i gminy Skawina żyło ponad 48 000 mieszkańców (5000 więcej niż wynika z rejestru PESEL, danych GUS). Wskazuje to na potencjalne niedoszacowanie faktycznej ilości ludzi zamieszkujących i użytkujących wodę na poziomie 10% i implikuje konieczność pogłębienia badań w tym zakresie w oparciu o inne źródła danych. Zatem w opracowanej na potrzeby *Studium uwarunkowań i kierunków zagospodarowania przestrzennego* analizie chłonności terenów, należy zweryfikować przyjęte założenie w oparciu o inne źródła informacji o liczbie mieszkańców np. istniejące zużycie wody.

Przyjmuje się, że do 2030 roku liczba mieszkań w gminie przekroczy 15 tys.

### V.3. Podstawowe zasady rozwoju przestrzennego

Przy sporządzaniu polityk przestrzennych wspierających rozwój obszaru miasta i gminy wymaga się:

1. **uwzględnienia w procesie planowania obszaru funkcjonalnego miasta**, z uwzględnieniem powiązań pomiędzy obszarami miejskimi a wiejskimi oraz terenami gmin sąsiednich;
2. **tworzenia policentrycznych struktur osadniczych** o odpowiedniej zwartości i gęstości na terenach miejskich i wiejskich, z optymalnymi połączeniami wewnątrz gminy, skracającymi odległości pomiędzy miejscem zamieszkania, pracy, wypoczynku oraz lokalnego handlu i usług. Takie struktury powinny minimalizować ruch i potrzeby w zakresie mobilności w obrębie i pomiędzy miastem a terenami wiejskimi, zapobiegać niekontrolowanemu rozrostowi terenów zurbanizowanych i zmniejszać natężenie ruchu ulicznego (indywidualnego transportu samochodowego) zgodnie ze strategią Transit Oriented Development;
3. **zmniejszenia presji na zajmowanie gruntów niezagospodarowanych poprzez stosowanie recyklingu miejskiego**, tj. nadanie priorytetu odnowie i kompleksowej rewitalizacji obszarów wykorzystywanych wcześniej oraz terenów wakujących, w tym zagospodarowaniu terenów przemysłowych w celu ograniczenia powierzchni terenów o nawierzchni nieprzepuszczalnej i trudoprzepuszczalnej;
4. **promowania błękitno-zielonej infrastruktury** i równoważenia poprzez jej stosowanie zagęszczenia tkanki obszarów zurbanizowanych, zwiększanie bioróżnorodności na obszarach zurbanizowanych i umożliwienie neutralnego dla klimatu, odpornego i zrównoważonego środowiskowo rozwoju obszarów zurbanizowanych oraz uzyskanie lepszej jakości środowiska;
5. **przeznaczenia wystarczającej powierzchni terenów pod budownictwo mieszkaniowe** odpowiadające na zidentyfikowane potrzeby społeczne, bezpieczne, dostępne, dobrze zaprojektowane, w celu stworzenia witalnych i zróżnicowanych społecznie dzielnic (osiedli i sołectw), w sposób pozwalający na uniknięcie spekulacji gruntami;
6. **odpowiedniego rozłożenia podstawowych usług w przestrzeni gminy**, co zapewni wszystkim mieszkańcom dostęp do tych usług w zasięgu dojścia pieszego, zachowując charakter miasta Skawina jako "miasta kompaktowego" - miasta w ludzkiej skali, i rozszerzając tę zasadę na tereny wiejskie;
7. **wskazania w polityce przestrzennej obszarów zdegradowanych i obszarów wymagających podjęcia działań rewitalizacyjnych**;
8. **zaplanowania wielofunkcyjnych przestrzeni miejskich i wiejskich (centra lokalne)**, promujących formy produkcji i rodzaje działalności w ramach innowacyjnej, zielonej, kreatywnej i opartej na usługach gospodarki oraz koncentracji aktywności społecznej i rekreacji;

9. **uwzględnienia w polityce przestrzennej systemu transportu publicznego** opartego o kolej, umożliwiającego wszystkim mieszkańcom dostęp do niego w zasięgu dościa pieszego, ze szczególnym uwzględnieniem potrzeb grup szczególnie wrażliwych, kobiet, dzieci, osób niepełnosprawnych i osób starszych;
10. **zaplanowania systemu bezpiecznych i inkluzywnych terenów zielonych i przestrzeni publicznych, w tym ulic** zapewniających łatwy i powszechny dostęp do nich mieszkańcom, szczególnie kobietom, dzieciom, osobom starszym i osobom z niepełnosprawnością, w zasięgu dościa pieszego;
11. **powiązania ze sobą terenów zielonych i obszarów wodnych** jako warunek istotny do osiągnięcia czystego i zdrowego środowiska życia, adaptacji do zmian klimatu i zachowania i rozwoju bioróżnorodności na terenie gminy;
12. **skonstruowania polityki której celem będzie ochrona, odnowa i zabezpieczenie ale także udostępnienie zasobów** dziedzictwa kulturowego i przyrodniczego gminy;
13. **zapewnienia rozwiązań przestrzennych, które ograniczą skutki katastrof naturalnych**, w tym szczególnie powodzi zmniejszając liczbę osób nimi dotkniętych; znacząco obniżając bezpośrednio straty ekonomiczne;
14. **włączenia mieszkańców w proces projektowania na każdym jego etapie**, poprzez wykorzystanie wszystkich dostępnych form partycypacji: informowania, współdecydowania oraz współtworzenia;

15. **podporządkowaniu wszelkich planów rozwojowych dbałości o zachowanie charakteru Skawiny jako małego, przyjaznego do życia miasta, o wyrazistej tożsamości i kompaktowej zabudowie;**
16. **określenia granicy rozrostu gminy, zbieżnego z prognozami demograficznymi, innymi danymi określającymi przyrost mieszkańców, a jednocześnie zapewniającego zachowanie odpowiedniej skali i ducha miejsca.**

**1 KONIEC ZUBÓSTWEM**



**3 DOBRE ZDROWIE I JAKOŚĆ ŻYCIA**



**4 DOBRA JAKOŚĆ EDUKACJI**



**7 CZYSTA I DOSTĘPNA ENERGIA**




**8 WZROST GOSPODARCZY I GODNA PRACA**



**9 INNOWACYJNOŚĆ, PRZEMYSŁ, INFRASTRUKTURA**




**10 MNIJ NIERÓWNOŚCI**



**11 ZRÓWNOWAŻONE MIASTA I SPOŁECZNOŚCI**



**17 PARTNERSTWA NA RZECZ CELÓW**



#### V.4. Struktura funkcjonalno-przestrzenna gminy

Przyjmuje się jako paradygmat policentryczny model rozwoju gminy, z tego powodu należy w *Studium uwarunkowań i kierunków zagospodarowania* gminy oraz innych dokumentach gminy wskazać i promować wymiar lokalny rozwoju, a także planować usługi (zarówno komercyjne jak i publiczne) w zasięgu dojścia pieszego lub dojazdu rowerem.

Jako priorytet uznano uzupełnienie i intensyfikację zabudowy w granicach miasta Skawina, a także jej rozwój wzdłuż trzech głównych pasm rozwojowych wskazanych poniżej na schemacie.

Kluczowym wyzwaniem w kontekście roku 2030 będzie również przełamanie północnej bariery przestrzennej (rzeka Wisła) i funkcjonalne powiązanie Skawiny z terenami na północ od Wisły m.in. gminą Liszki poprzez budowę mostu drogowego oraz mostu kolejowego wraz z linią prowadzącą do lotniska w Balicach oraz rozwój obszaru koncentracji działalności gospodarczej poprzez m.in. jego efektywne skomunikowanie z gminami ościennymi.

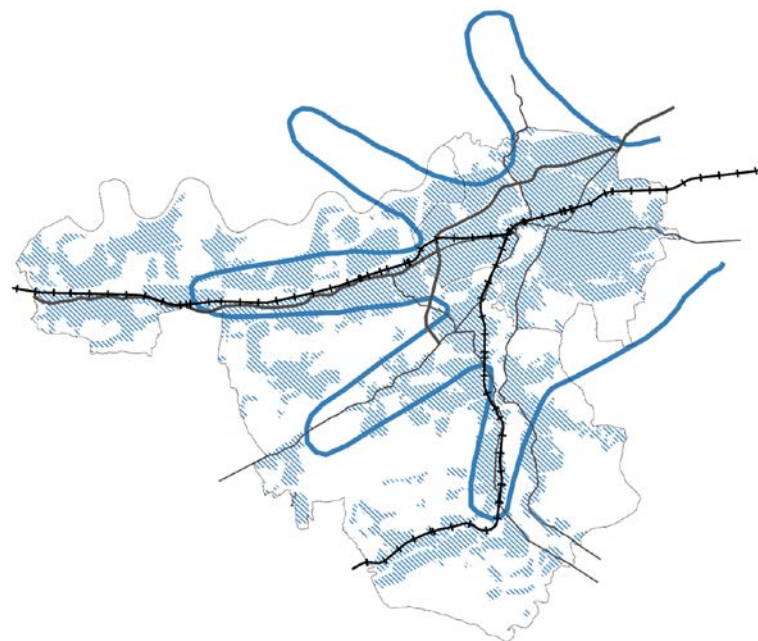
Symbolicznie koncepcję rozwoju przedstawiono na schemacie dłoni. Śródreczę dłoni symbolizuje miasto Skawinę, z którego wyprowadzone są pasma rozwojowe. Pierwsze główne pasmo rozwojowe - palec środkowy, skierowane zostało na zachód wzdłuż linii kolejowej nr 94 oraz drogi krajowej nr 44 w sąsiedztwie Kanału Łączany-Skawina.

Drugie główne pasmo rozwojowe - palec mały, poprowadzone zostało na południe wzdłuż linii kolejowej nr 97. Trzecie główne pasmo rozwojowe - palec serdeczny w kierunku południowo-zachodnim wzdłuż drogi wojewódzkiej nr 953. Przedstawiony na schemacie kciuk symbolizuje powiązanie Skawiny z Krakowem wzdłuż Wisły w kierunku Tyńca, a palec wskazujący przyszłe połączenie z gminą Liszki i otwarcie na północ mostem drogowym i linią kolejową.

Zakłada się, iż połączenie z Krakowem przez Tyniec przyjmie charakter połączenia rowerowego, kulturowego, krajobrazowego oraz potencjalnie w zakresie komunikacji publicznej. Nie zakłada się wzmocnienia osadnictwa lub sieci drogowej na tym kierunku.

Główne połączenie z miastem Kraków na modelu rozwoju (ręka) obrazuje przedramię.

Schemat nawiązuje do idei rozwoju Kopenhagi miasta o zrównoważonej gospodarce, z silną preferencją transportu publicznego oraz powiązań pieszych i rowerowych.



**Rys. V.2. Schemat modelu rozwoju**

Źródło: *opracowanie własne*

Istotnym zadaniem będzie wyznaczenie w *Studium uwarunkowań i kierunków zagospodarowania przestrzennego gminy* obszarów wymagających ochrony przed zabudową w tym obszarów wymagających ochrony krajobrazu.

Zakłada się, że przy planowaniu struktury funkcjonalno-przestrzennej gminy jako priorytet przyjęta zostaną zasada budowy zwartej i zróżnicowanej, wielofunkcyjnej tkanki obszaru zurbanizowanych zgodnie ze strategią *Transit Oriented Development*.

Zabudowa gminy powinna tworzyć ciągły system wewnątrz urbanistycznych<sup>3</sup> składających się z istniejącej i nowopowstałej zabudowy uzupełnianych przestrzeniami infrastruktury błękitno-zielonej, z tego powodu należy w *Studium uwarunkowań i kierunków zagospodarowania przestrzennego gminy* czytelnie wyznaczyć przestrzenie urbanizowane i określić ich relacje z błękitno-zieloną infrastrukturą.

W *Studium uwarunkowań i kierunków zagospodarowania przestrzennego gminy* należy stworzyć zapisy umożliwiające harmonijne przejście pomiędzy obszarami zurbanizowanymi a otwartymi, poprzez obniżanie wysokości zabudowy w kierunku terenów otwartych.

Zakłada się lokalizowanie nowej zabudowy mieszkaniowej na terenach posiadających potencjał do wykształcenia przestrzeni zurbanizowanych, przez co rozumiemy istnienie infrastruktury społecznej, technicznej i transportowej, w szczególności szynowej, a także zieleni urządzonej.

W *Studium uwarunkowań i kierunków zagospodarowania przestrzennego gminy* należy określić obszary, które pełnić będą funkcję rekreacyjną oraz zaplanować ich powiązanie z terenami mieszkaniowymi siecią ciągów

pieszych i rowerowych. W szczególności należy przedstawić koncepcje rozwoju i zagospodarowania terenów sąsiadujących z kanałem Łączańskim.

Sieć transportowa gminy (ciągi piesze i rowerowe, a także sieć przystanków komunikacji publicznej) powinna być w *Studium uwarunkowań i kierunków zagospodarowania gminy* zaprojektowana w taki sposób by możliwe było osiągnięcie podstawowych celów podróży (infrastruktura publiczna, podstawowe usługi i handel) bez konieczności przemieszczania się samochodem, a równocześnie skoordynowana z *Planem Zrównoważonej Mobilności dla Gminy Skawina*.

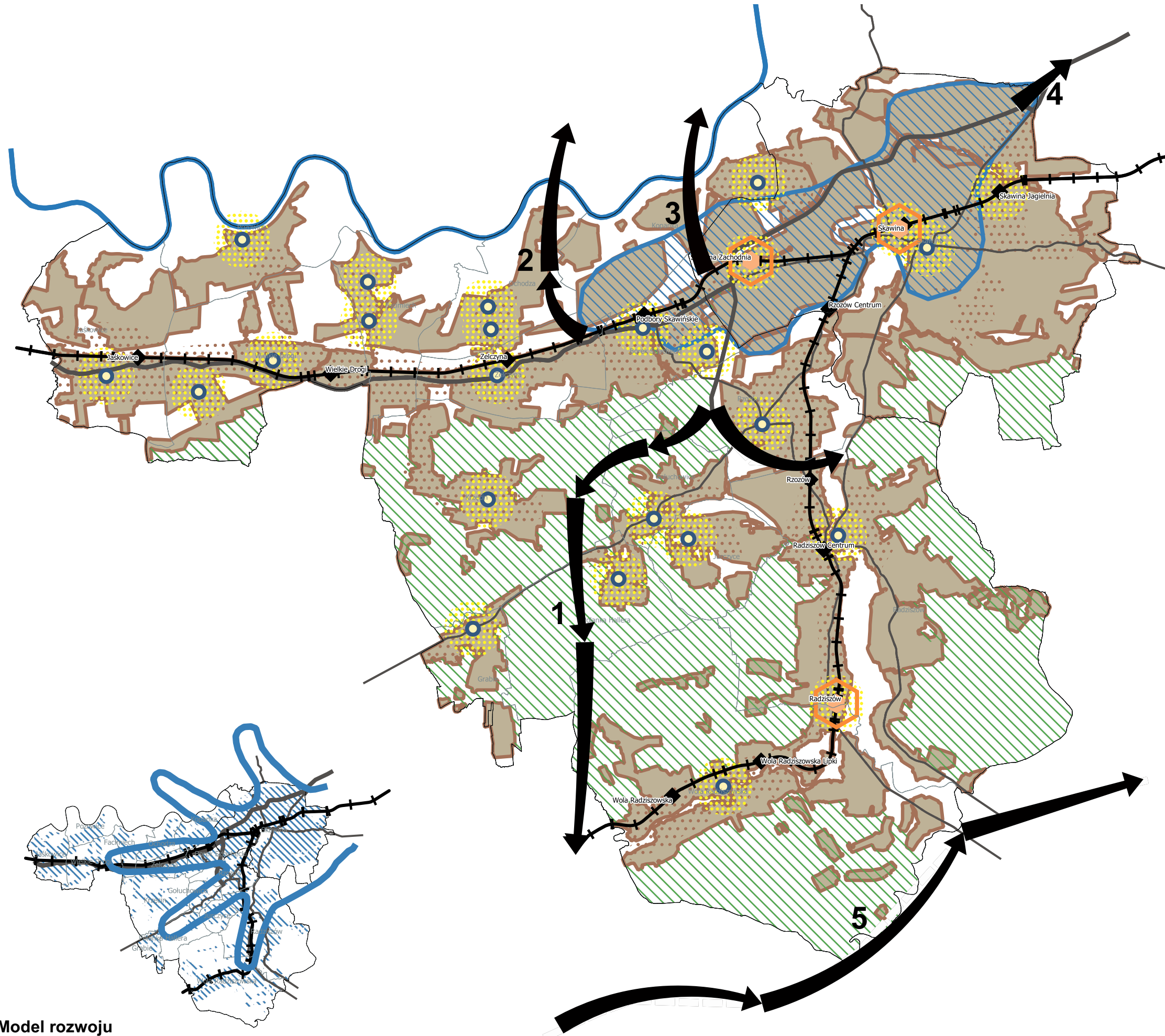
---

<sup>3</sup> Wnętrze urbanistyczne - w architekturze i urbanistyce wyodrębniona w zespole urbanistycznym przestrzeń o jednorodnym charakterze przestrzenno-użytkowym. Skomponowana świadomie przez człowieka zamknięta przestrzeń, ograniczona takimi elementami jak: trwałe ściany - pierzeje

zabudowy wnętrza, kurtyny, kulisy, akcenty i dominanty przestrzenno-wysokościowe, akcenty użytkowe, układ komunikacyjny i uzupełniające je ściany zieleni, aleje i szpalery drzew, topografia terenu.

# STRATEGIA ROZWOJU GMINY SKAWINA

## Struktura funkcjonalno-przestrzenna



- granica gminy
  - granica sołectw
  - Wisła
  - węzły integrujące
  - linie kolejowe
  - przystanki kolejowe
  - Drogi**
  - główne
  - zbiorcze
  - Lokalne Centra Aktywności
  - obszary koncentracji działalności usługowej
  - obszary koncentracji działalności gospodarczej
  - obszar zorganizowanej działalności inwestycyjnej
  - orientacyjne tereny wskazane do urbanizacji w istniejących dokumentach planistycznych
  - obszary wymagające ochrony przed zabudową w tym: obszary wymagające ochrony krajobrazu (ostateczny przebieg granic do ustalenia w Studium uwarunkowań i kierunków zagospodarowania przestrzennego)
  - kluczowe dla rozwoju inwestycje komunikacyjne
1. orientacyjny przebieg łącznika z Beskidzką Drogą Integracyjną
  2. nowa linia kolejowa w kierunku lotniska w Balicach
  3. most na Wiśle wraz z układem drogowym
  4. łącznik obwodnicy z węzłem autostradowym
  5. orientacyjny przebieg Beskidzkiej Drogi Integracyjnej

## Model rozwoju

## V.5. Implementacja polityk zapisanych w kluczowych obszarach rozwoju gminy do Studium uwarunkowań i kierunków zagospodarowania przestrzennego gminy oraz innych dokumentów gminy

W Strategii rozwoju wskazano szereg kierunków działań, mających wpływ na przestrzeń gminy. Podejmowane działania wymagają by przenieść wskazane rozwiązania do *Studium uwarunkowań i kierunków zagospodarowania przestrzennego gminy* i innych adekwatnych dokumentów kształtujących polityki przestrzenne, precyzując politykę przestrzenną gminy.

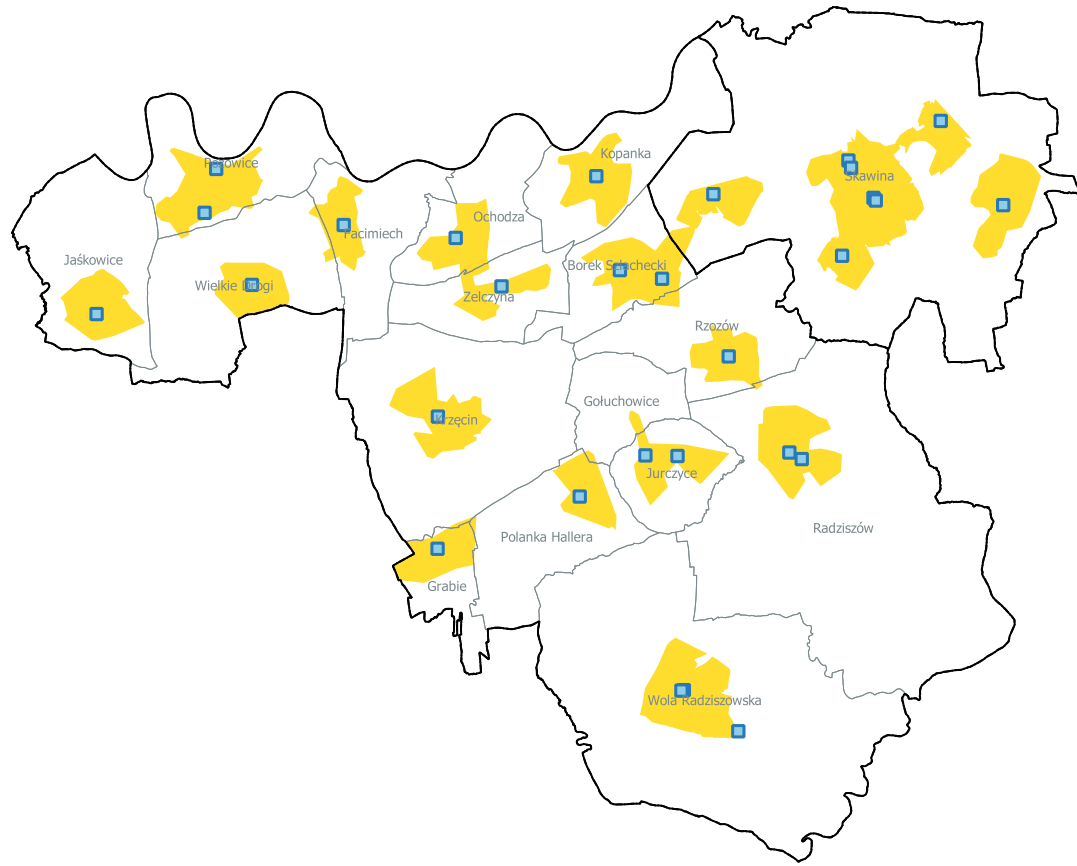
### Obywatelska gmina

Brak kierunków o charakterze przestrzennym.

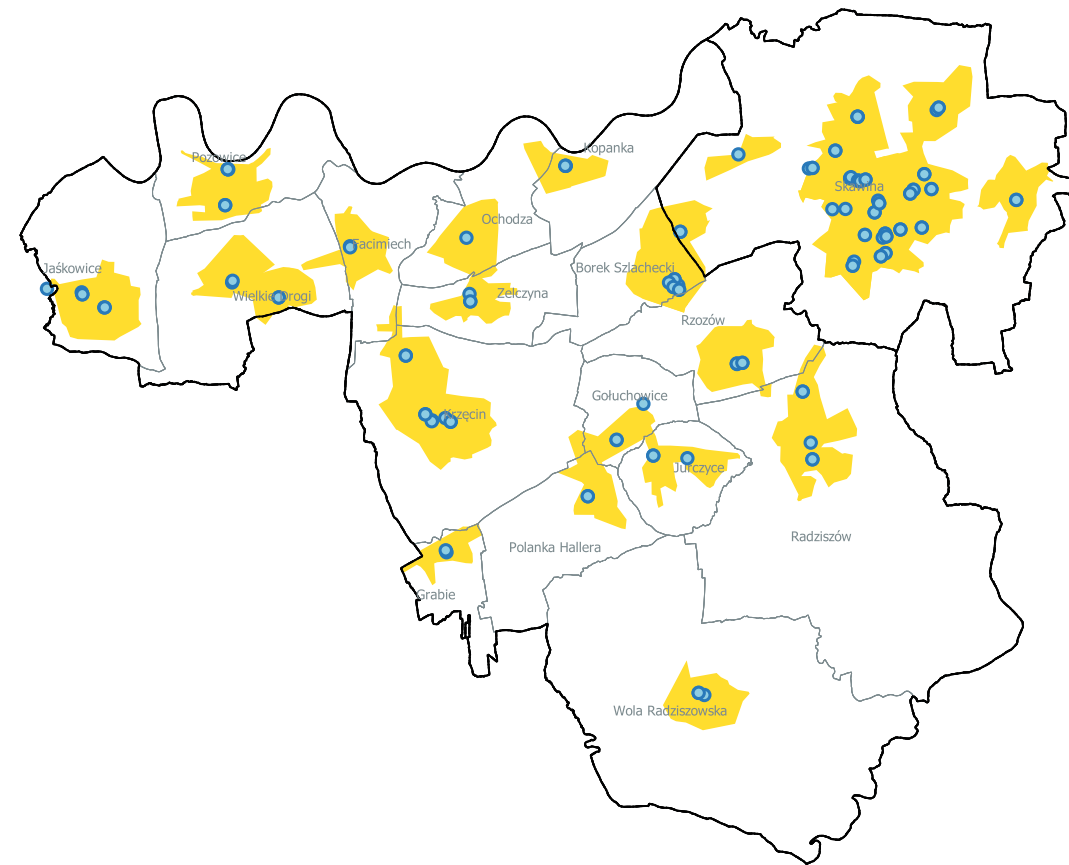
### Gmina przyjazna do życia

W ramach obszaru zatytułowanego: Gmina przyjazna do życia, wskazano osiem celów strategicznych o charakterze przestrzennym. W związku z czym w Studium uwarunkowań i kierunków zagospodarowania przestrzennego gminy i innych adekwatnych dokumentach kształtujących polityki przestrzenne gminy należy:

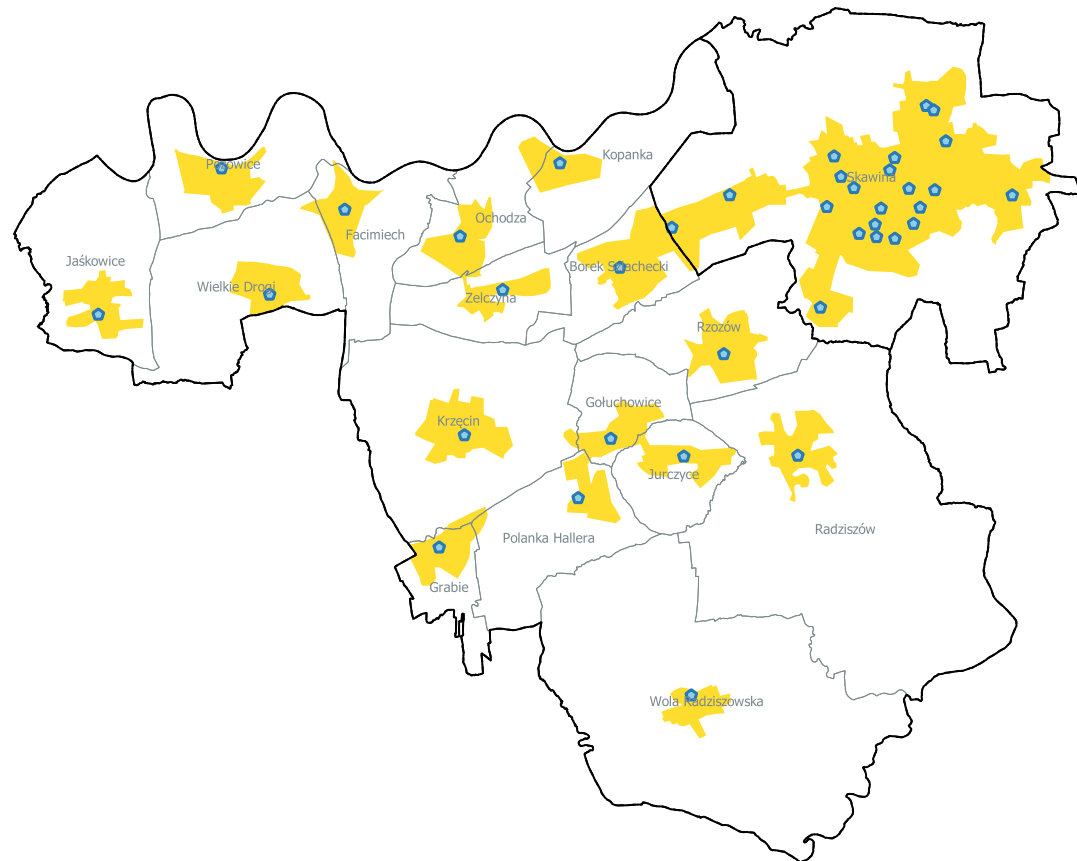
1. wskazać sieć obiektów infrastruktury publicznej (obiekty kultury, infrastruktury sportowej i rekreacyjnej tj. boiska, siłownie, place zabaw, podstawowej opieki zdrowotnej, przedszkola, szkoły podstawowe) oraz zaplanować ich powiązanie z terenami mieszkaniowymi siecią ciągów pieszych i rowerowych w 800 metrowej ekwidystancie;
2. zaprojektować błękitno-zieloną infrastrukturę oraz jej powiązania z terenami mieszkaniowymi, z uwzględnieniem zapisów Strategii w tym obszarów koncentracji tej infrastruktury;
3. wskazać obszary wymagające poprawy dostępu do usług teleinformatycznych i stworzyć zapisy umożliwiające lokalizację na tych terenach stacji bazowych telefonii komórkowej, z uwzględnieniem konieczności ochrony krajobrazu;
4. wskazać obszary zagrożone podtopieniami lub obszary narażone na niebezpieczeństwo powodzi oraz ograniczyć rozwój i charakter zabudowy jeśli wpływ uszczelniania poszczególnych zlewni może stać się przyczyną podtapiania terenów poniżej lub powyżej terenu rozwojowego;
5. zaprojektować otoczenie planowanych zbiorników przeciwpowodziowych, z uwzględnieniem jeśli będzie to możliwe ich rekreacyjnego wykorzystania;
6. opracować politykę przestrzenną zwiększającą naturalną retencję wód poprzez m.in. wskazanie obszarów o różnym poziomie wskaźnika powierzchni biologicznie czynnej i retencjonującej, wprowadzenie zakazu pełnego uszczelniania gruntów, realizację ogrodów deszczowych, nakazie budowy małych zbiorników retencyjnych, wprowadzenie mikroretencji;
7. wskazać tereny na których prowadzone będą inwestycje związane z rozbudową gminnego zasobu mieszkaniowego;
8. wskazać sieć obiektów wsparcia dla osób i rodziny oraz zaplanować ich powiązanie z terenami mieszkaniowymi siecią ciągów pieszych i rowerowych;



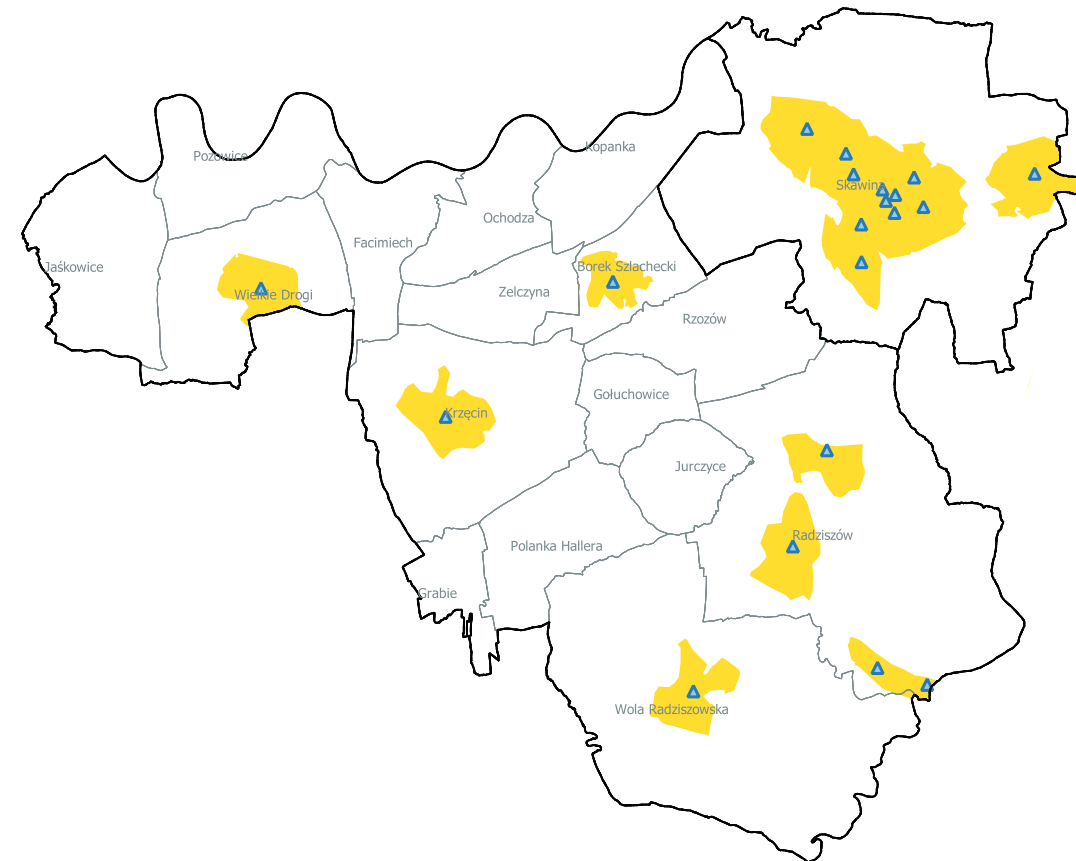
**Cel II.2. Szeroki dostęp do kultury**



**Cel II.3. Szeroki dostęp do oferty sportowej i rekreacyjnej boiska, siłownie**



**Cel II.3. Szeroki dostęp do oferty sportowej i rekreacyjnej - place zabaw**



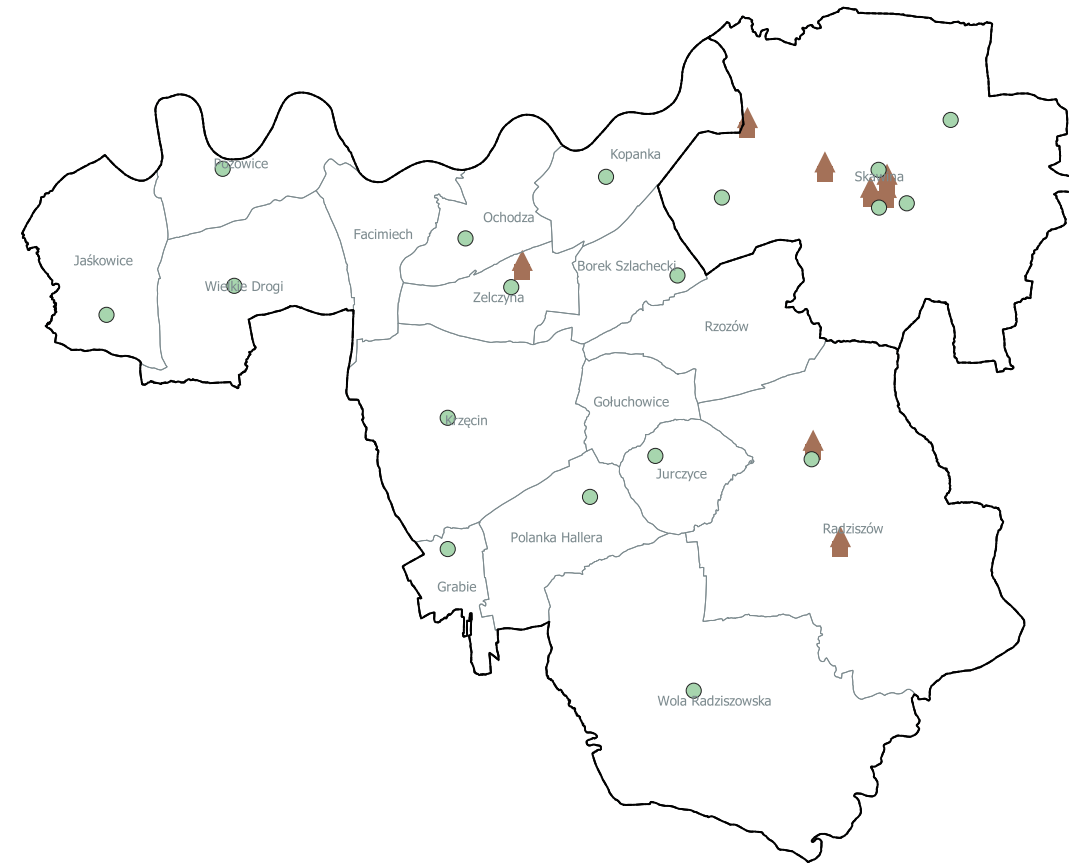
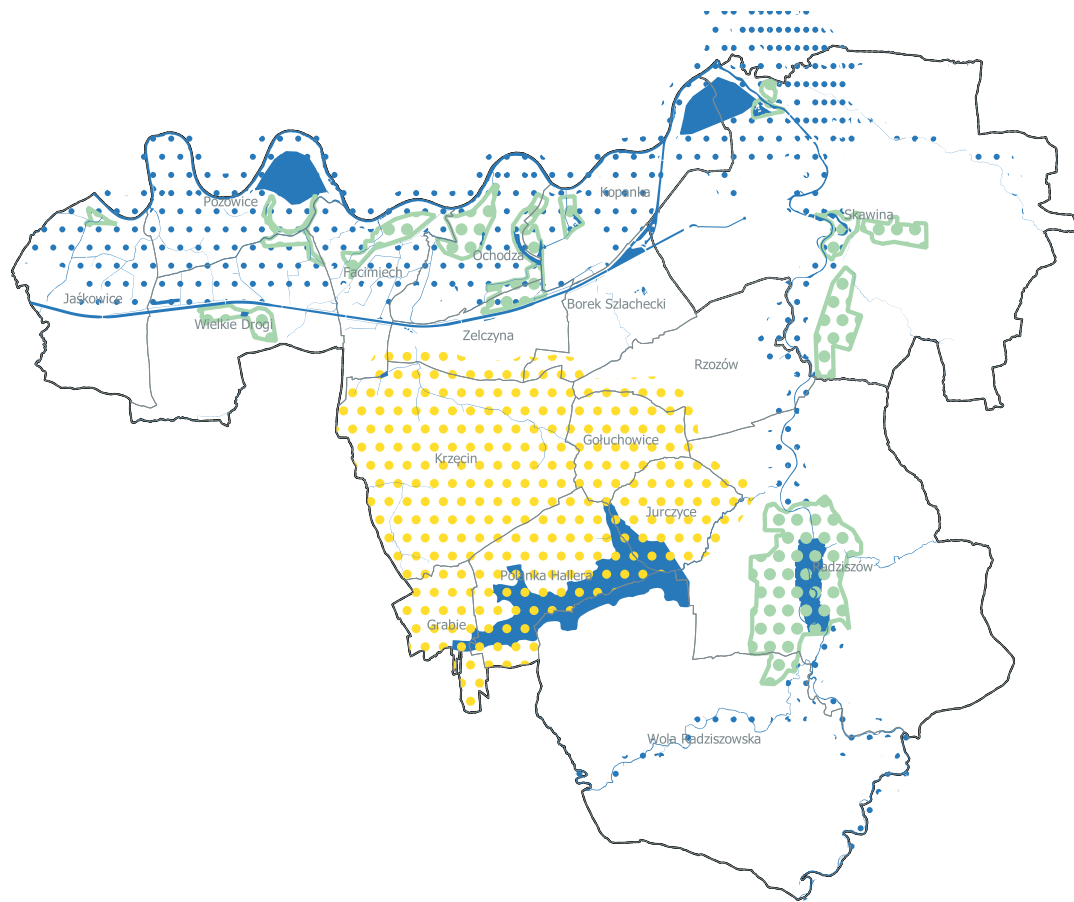
**Cel II.3. Szeroki dostęp do podstawowej opieki zdrowotnej**

- granice gminy
- granice sołectw
- 800 m strefa dojazdu do obiektu

- Cel II.2.**
- obiekty infrastruktury służącej kulturze

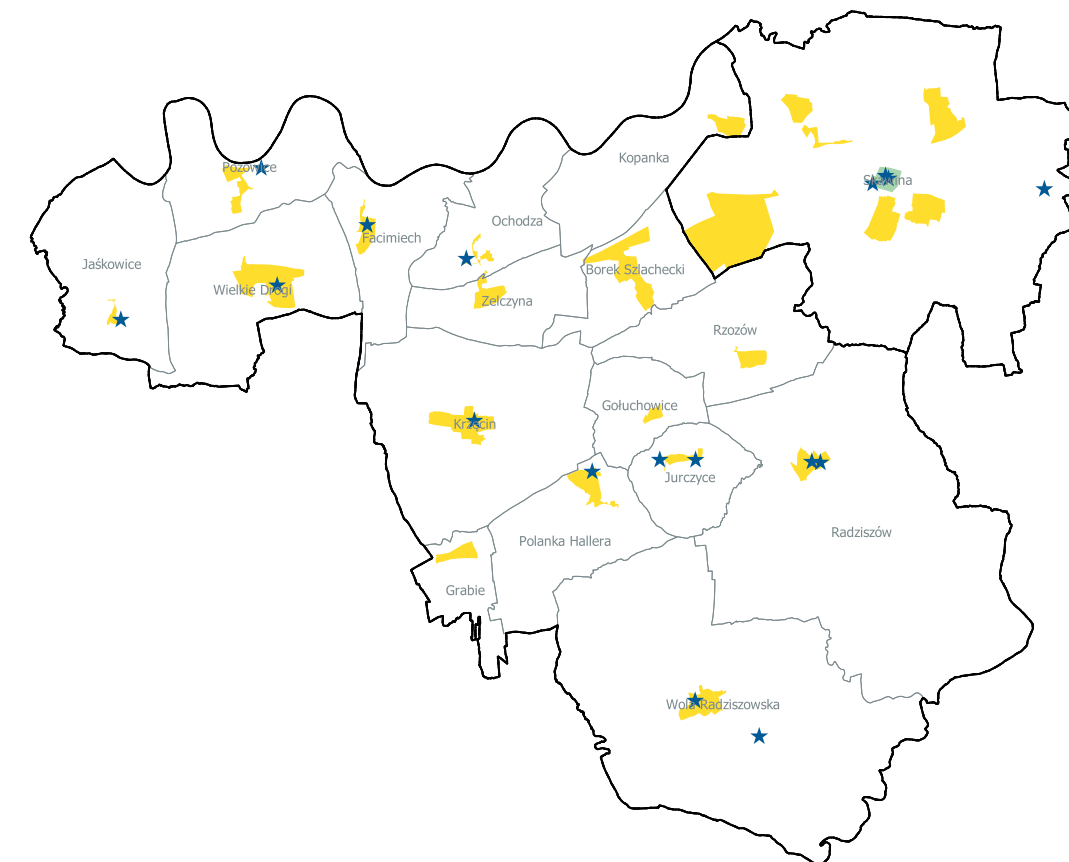
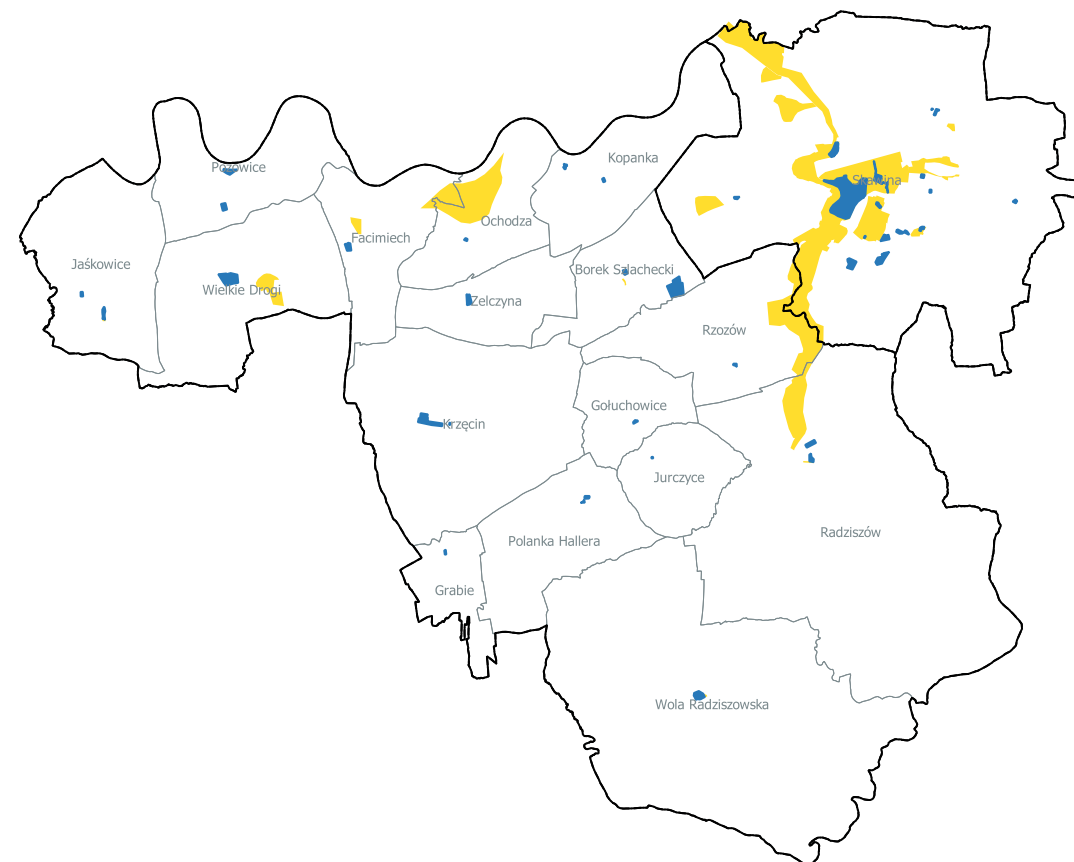
- Cel II.3.**
- obiekty infrastruktury sportowej i rekreacyjnej
  - ogólnodostępne place zabaw
  - placówki Podstawowej Opieki Zdrowotnej (POZ)





**Cel II.5. Wzmocnienie poczucia bezpieczeństwa**

**Cel II.6. Rozwój systemu wsparcia dla osób i rodzin doświadczających trudności życiowych**



**Cel II.7. Rozwój przestrzeni publicznych**

**Cel II.8. Wzmocniona ochrona i ekspozycja dziedzictwa gminy**

- granice gminy
- granice sołectw
- wody śródlądowe

**Cel II.5.**

- obszary zagrożone podtopieniami lub obszary narażone na niebezpieczeństwo powodzi

- obszary koncentracji błękitno-zielonej infrastruktury

- obszary wymagające poprawy dostępu do usług teleinformatycznych

- planowane zbiorniki przeciwpowodziowe

**Cel II.6.**

- obiekty systemu wsparcia dla osób i rodzin doświadczających trudności życiowych

- rozbudowa gminnego zasobu mieszkaniowego

**Cel II.7.**

- obszary przestrzeni publicznych wymagające podjęcia działań animacyjnych

- przeznaczone do rozwoju przestrzenie publiczne

**Cel II.8.**

- kluczowe obiekty dziedzictwa materialnego gminy

- obszar urbanistyczny o szczególnej wartości objęty procedurą wpisu do rejestru zabytków

- obszary rewitalizacji

9. wskazać obszary przestrzeni publicznych wymagające podjęcia działań animacyjnych oraz przeznaczone do rozwoju oraz zaplanować ich powiązanie z terenami mieszkaniowymi siecią ciągów pieszych i rowerowych w 800 metrowej ekwidystancie;
10. wskazać obszary rewitalizacji oraz kluczowe obiekty dziedzictwa materialnego gminy oraz zaplanować ich powiązanie z terenami mieszkaniowymi siecią ciągów pieszych i rowerowych w 800 metrowej ekwidystancie;

### Gmina efektywnie zarządzana

Brak kierunków o charakterze przestrzennym.

### Dobrze skomunikowana Skawina

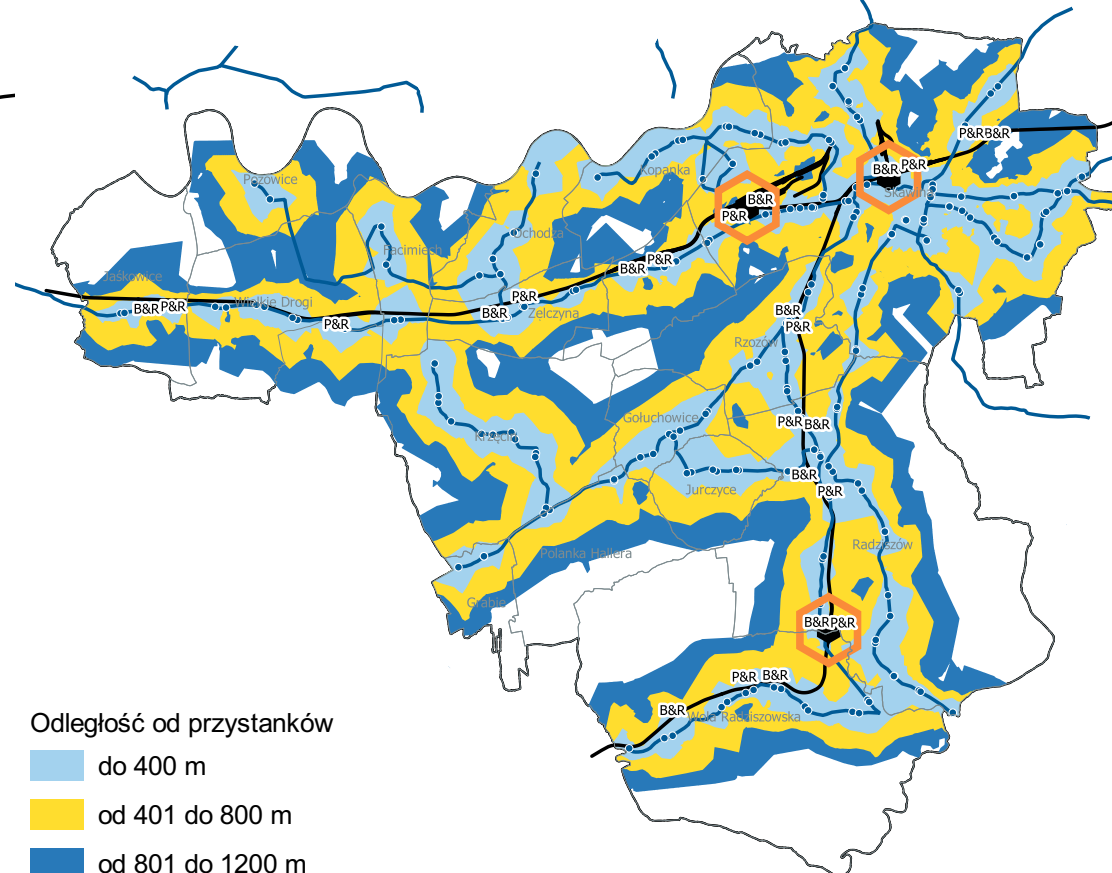
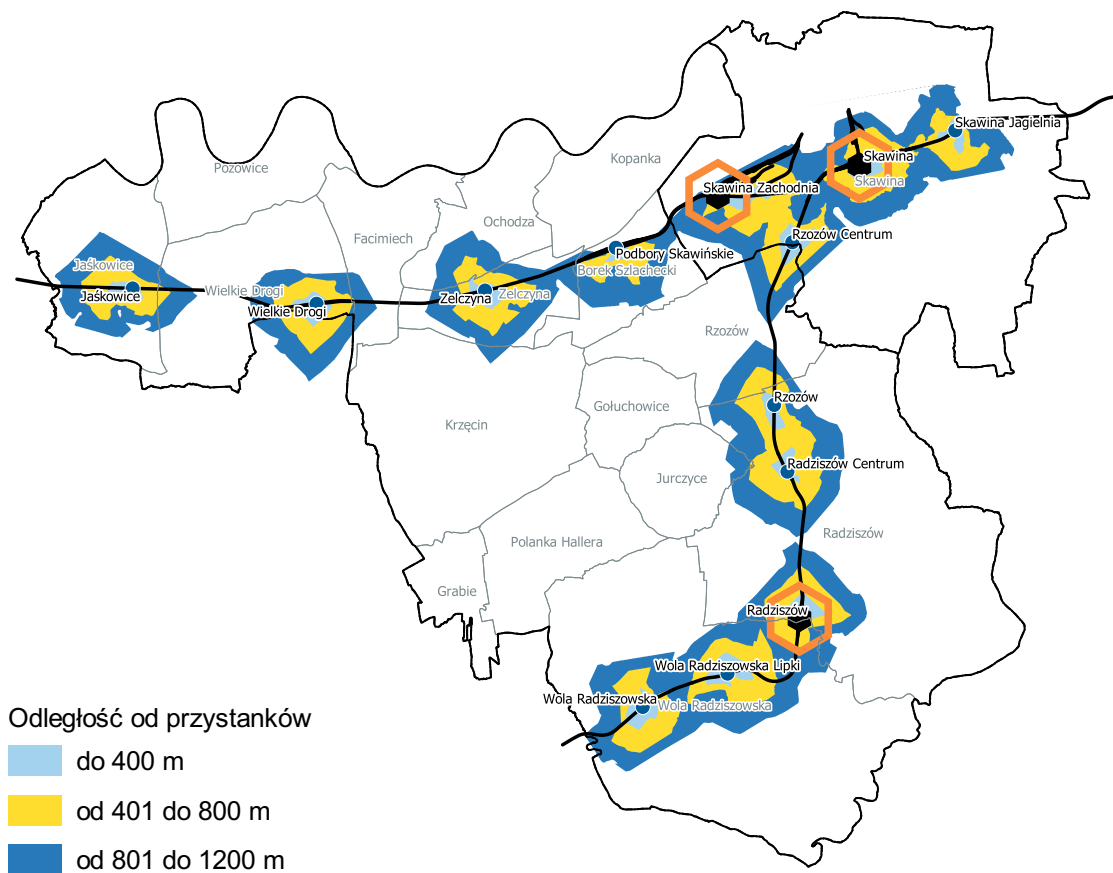
W ramach obszaru zatytułowanego: Dobrze skomunikowana Skawina, wskazano trzy cele strategiczne o charakterze przestrzennym. W związku z czym w *Studium uwarunkowań i kierunków zagospodarowania przestrzennego gminy* i innych adekwatnych dokumentach kształtujących polityki przestrzenne należy:

1. traktować kolej jako główną oś systemu transportu publicznego gminy - kluczowy element wysokosprawnej komunikacji publicznej;
2. zaplanować również linie dowozowe do kolei, lokalizację pętli autobusowej oraz stacji ładowania pojazdów elektrycznych;
3. wskazać sieć przystanków kolejowych wraz z węzłami integracyjnymi oraz parkingami w systemach *Park & Ride* oraz *Bike & Ride*, zaplanować w ich otoczeniu wielofunkcyjną zabudowę o wyższej intensywności, umożliwiającą lokowanie obiektów usługowych, oraz zaplanować ich powiązanie z terenami mieszkaniowymi siecią ciągów pieszych i rowerowych w 800 metrowej ekwidystancie;

4. wskazać sieć przystanków autobusowych wraz z węzłami integracyjnymi oraz parkingami w systemach *Bike & Ride* oraz zaplanować ich powiązanie z terenami mieszkaniowymi siecią ciągów pieszych i rowerowych w 800 metrowej ekwidystancie;
5. uwzględnić w sieci ciągów pieszych i rowerowych miejsca przekroczenia linii kolejowych i rzek;
6. określić standardy wyposażenia przystanków autobusowych;
7. wskazać przebieg kluczowych planowanych inwestycji komunikacyjnych oraz zaprojektować miejsca bezkolizyjnych przejść pieszych i rowerowych oraz zaplanować ich powiązanie z siecią ciągów pieszych i rowerowych;
8. wskazać obszary bezpiecznego dojścia do szkół oraz określić standardy projektowe dla rozwiązań komunikacyjnych w tym obszarze (np. ulice jednokierunkowe, strefy *Kiss & Ride*, wydzielone ciągi piesze i rowerowe, rozwiązania z zakresu organizacji ruchu);
9. zaprojektować system dróg pieszych, pieszo-rowerowych, rowerowych oraz tras rowerowych, który powinien być dostępny dla jak największej grupy mieszkańców;
10. zaprojektować system szlaków turystycznych łączących kluczowe obiekty dziedzictwa materialnego, obszary przyrodnicze oraz tereny atrakcyjne krajobrazowo powiązanych z siecią komunikacji publicznej oraz systemem parkingów *Park & Ride* oraz *Bike & Ride*;
11. na etapie tworzenia *Planu Zrównoważonej Mobilności dla Gminy Skawina* należy zaprojektować rozwój i optymalizację sieci dróg wraz z propozycją kształtowania zarządu nad poszczególnymi odcinkami, a następnie zadbać o skoordynowanie zapisów z zapisami *Studium uwarunkowań i kierunków zagospodarowania przestrzennego gminy*.

# STRATEGIA ROZWOJU GMINY SKAWINA

## Dobrze skomunikowana Skawina



Odległość od przystanków

- do 400 m
- od 401 do 800 m
- od 801 do 1200 m

Odległość od przystanków

- do 400 m
- od 401 do 800 m
- od 801 do 1200 m

### Cel IV.1.A. Poprawa dostępności komunikacyjnej - kolej

### Cel IV.1.B. Poprawa dostępności komunikacyjnej - autobus/bus

granice gminy  
granice sołectw

#### Cel IV.1.A

węzły integrujące  
przystanki kolejowe  
linie kolejowe

#### Cel IV.1.B

P+R parkingi w systemie Parkuj i Jedź (dla samochodów)  
B+R parkingi w systemie Parkuj i Jedź (dla rowerów)

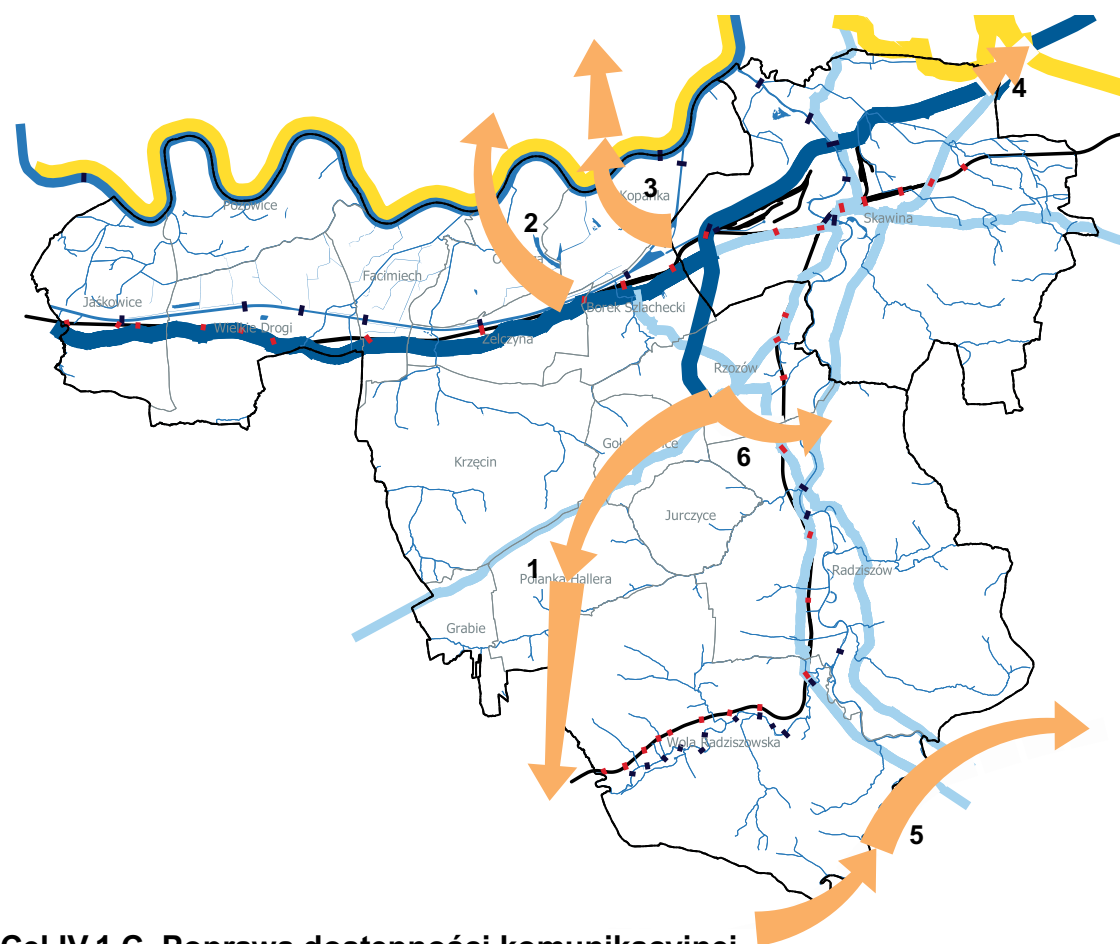
węzły integrujące

przystanki autobusowe  
linie kolejowe  
linie autobusowe

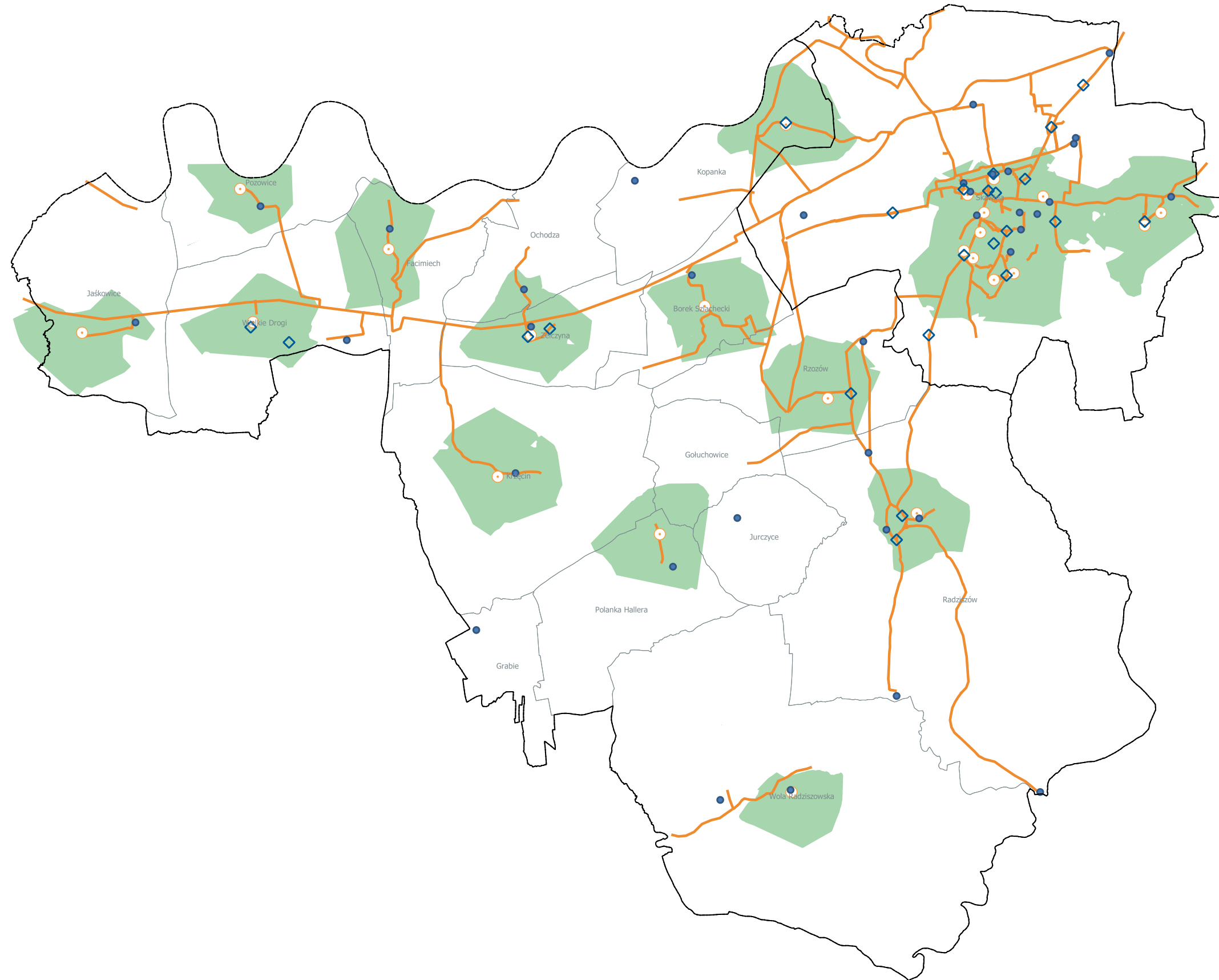
#### Cel IV.1.C

rzeka Wisła  
wody śródlądowe  
główne zewnętrzne bariery przestrzenne  
miejsca przekroczenia linii kolejowej  
miejsca przekroczenia wód śródlądowych  
drogi główne  
drogi zbiorcze  
linie kolejowe  
kluczowe planowane inwestycje komunikacyjne

1. orientacyjny przebieg łącznika z Beskidzką Drogią Integracyjną
2. nowa linia kolejowa w kierunku lotniska w Balicach
3. most na Wiśle wraz z układem drogowym
4. łącznik obwodnicy z węzłem autostradowym
5. orientacyjny przebieg Beskidzkiej Drogi Integracyjnej
6. obwodnica miasta



### Cel IV.1.C. Poprawa dostępności komunikacyjnej



**Cel IV.2 i 3**

- ◇ działania z zakresu poprawy bezpieczeństwa ruchu
- poprawa infrastruktury mikromobilności
- szkoły
- strefa bezpiecznego dojścia do szkoły

**Infrastruktura pieszo-rowerowa**

- sieć dróg pieszo-rowerowych

**Cel IV.2. Rozwój zrównoważonej mobilności**  
**Cel IV.3. Poprawa bezpieczeństwa mobilności**

## Czysta gmina

W ramach obszaru zatytułowanego Czysta gmina, wskazano pięć celów strategicznych o charakterze przestrzennym. W związku z czym w *Studium uwarunkowań i kierunków zagospodarowania przestrzennego gminy* i innych adekwatnych dokumentach kształtujących polityki przestrzenne należy:

1. przewidzieć rezerwę pod rozbudowę oczyszczalni ścieków;
2. wskazać Punkt Selektywnego Zbierania Odpadów Komunalnych oraz zaplanować jego powiązanie z terenami mieszkaniowymi;
3. zaprojektować wskazane wody śródlądowe jako możliwe do rekreacyjnego i komunikacyjnego wykorzystania oraz zaplanować ich powiązanie z terenami mieszkaniowymi siecią ciągów pieszych i rowerowych;
4. wskazać obszar rozwoju kanalizacji sanitarnej (aglomeracji kanalizacyjnej);
5. wskazać obszary osuwisk oraz obszarów zagrożonych ruchami masowymi oraz o ile pozwalają na to warunki geotechniczne zaplanować wykorzystanie tych terenów jako terenów zieleni urządzonej oraz zaplanować ich powiązanie z terenami mieszkaniowymi siecią ciągów pieszych i rowerowych w 800 metrowej ekwidystancie;
6. wskazać obszary zieleni urządzonej oraz zaplanować ich powiązanie z terenami mieszkaniowymi siecią ciągów pieszych i rowerowych w 800 metrowej ekwidystancie;
7. wskazać tereny potencjalnej lokalizacji dużych instalacji OZE;
8. wskazać obszary wymagające ochrony przed zabudową w tym: obszary wymagające ochrony krajobrazu.

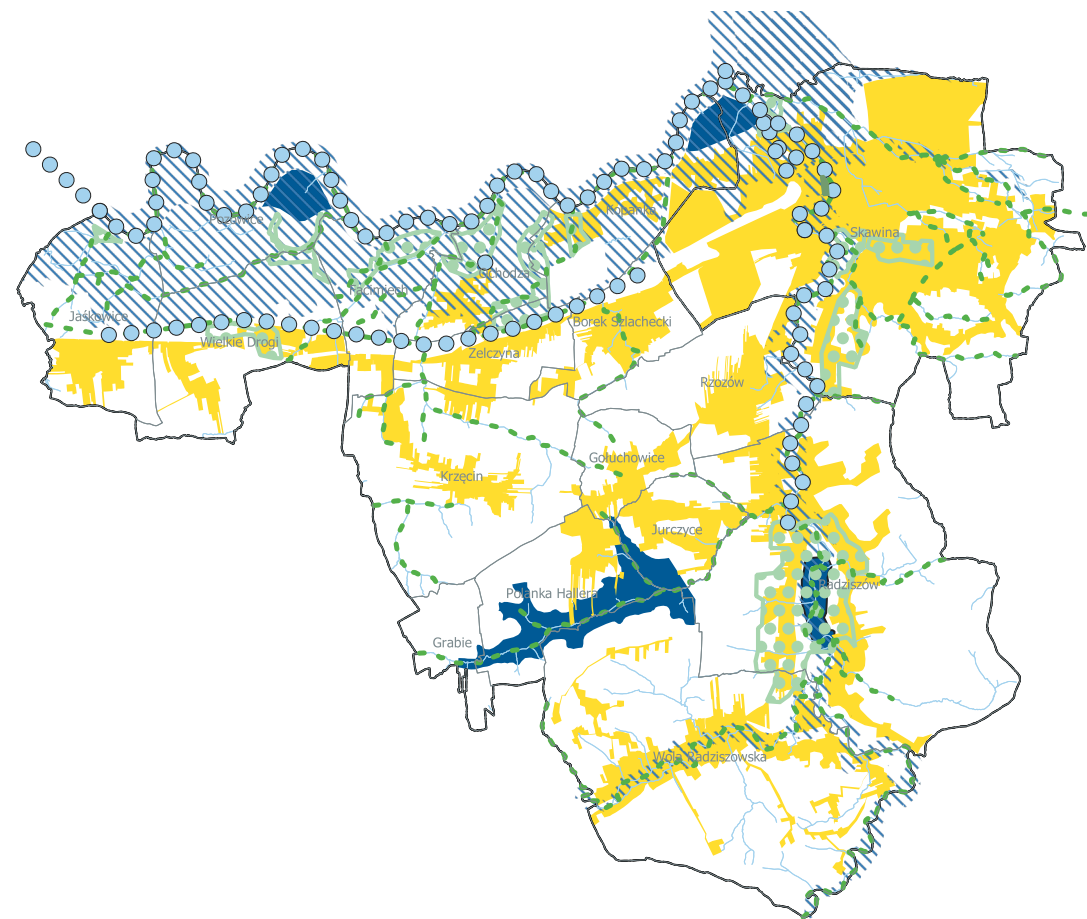
## Zrównoważona i odporna gospodarka

W ramach obszaru Gospodarka, wskazano dwa cele strategiczne o charakterze przestrzennym. W związku z czym w *Studium uwarunkowań i kierunków zagospodarowania przestrzennego gminy* należy:

1. wyznaczyć obszary zorganizowanej działalności inwestycyjnej, dla których należy wskazać niezbędne działania z zakresu gospodarki komunalnej oraz transportu;
2. wyznaczyć obszar koncentracji działalności gospodarczej oraz wskazać jego obsługę połączeniami drogowymi, pieszymi i rowerowymi (m.in. dojścia piesze od powstających węzłów integracyjnych do obiektów zlokalizowanych w obszarze);
3. na terenach koncentracji działalności gospodarczej wprowadzić zapisy i rozwiązania eliminujące możliwość działalności polegającej na przetwarzaniu odpadów;
4. wyznaczyć sieć Lokalnych Centrów Usługowych, wokół których należy koncentrować lokalizację podstawowych usług, a także wskazać sieć ciągów pieszych i rowerowych umożliwiających najszybsze dotarcie do tych obiektów z odległości 800 m;
5. wyznaczyć sieć mikro centrów logistycznych - miejsc związanych z logistyką miejską oraz zaplanować ich powiązanie z terenami mieszkaniowymi siecią ciągów pieszych i rowerowych w 800 metrowej ekwidystancie na terenach miejskich i 2500 m na terenach wiejskich;
6. wyznaczyć sieć usług publicznych oraz zaplanować ich powiązanie z terenami mieszkaniowymi siecią ciągów pieszych i rowerowych w 800 metrowej ekwidystancie.

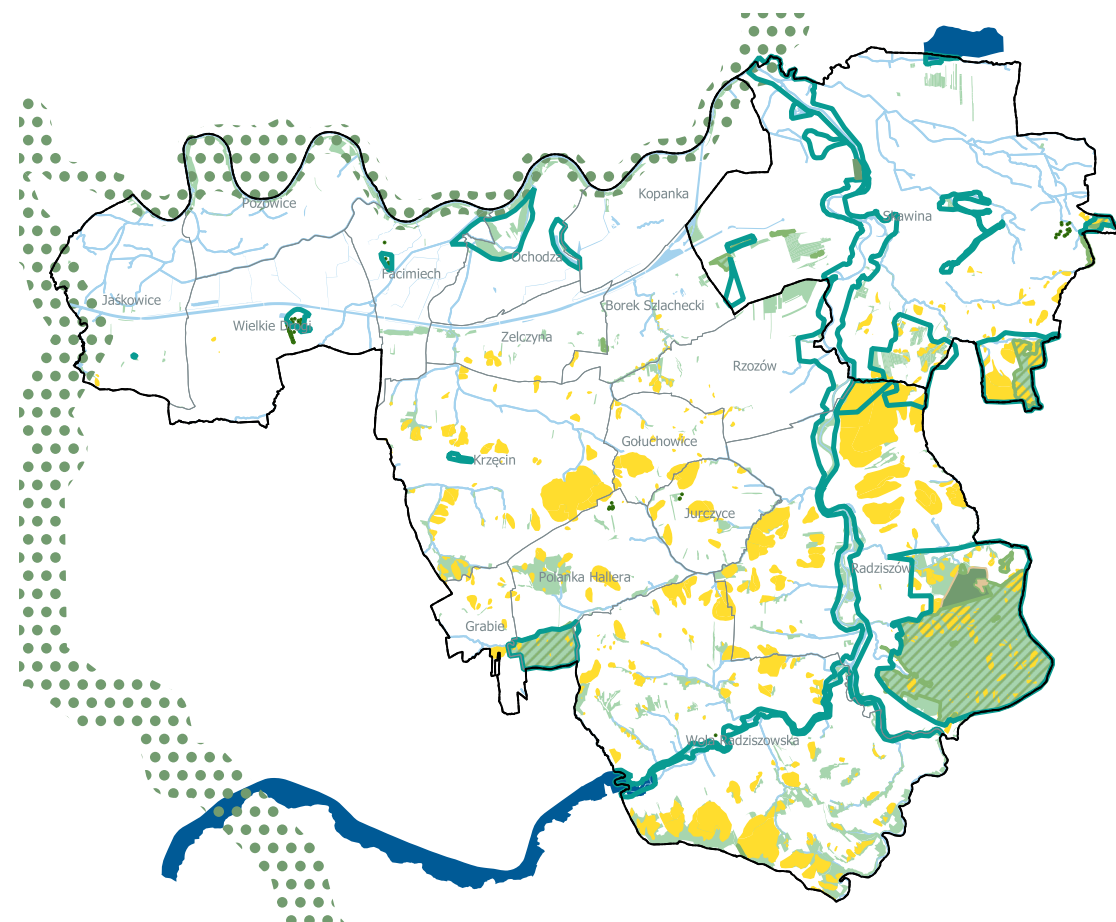
# STRATEGIA ROZWOJU GMINY SKAWINA

## Czysta gmina

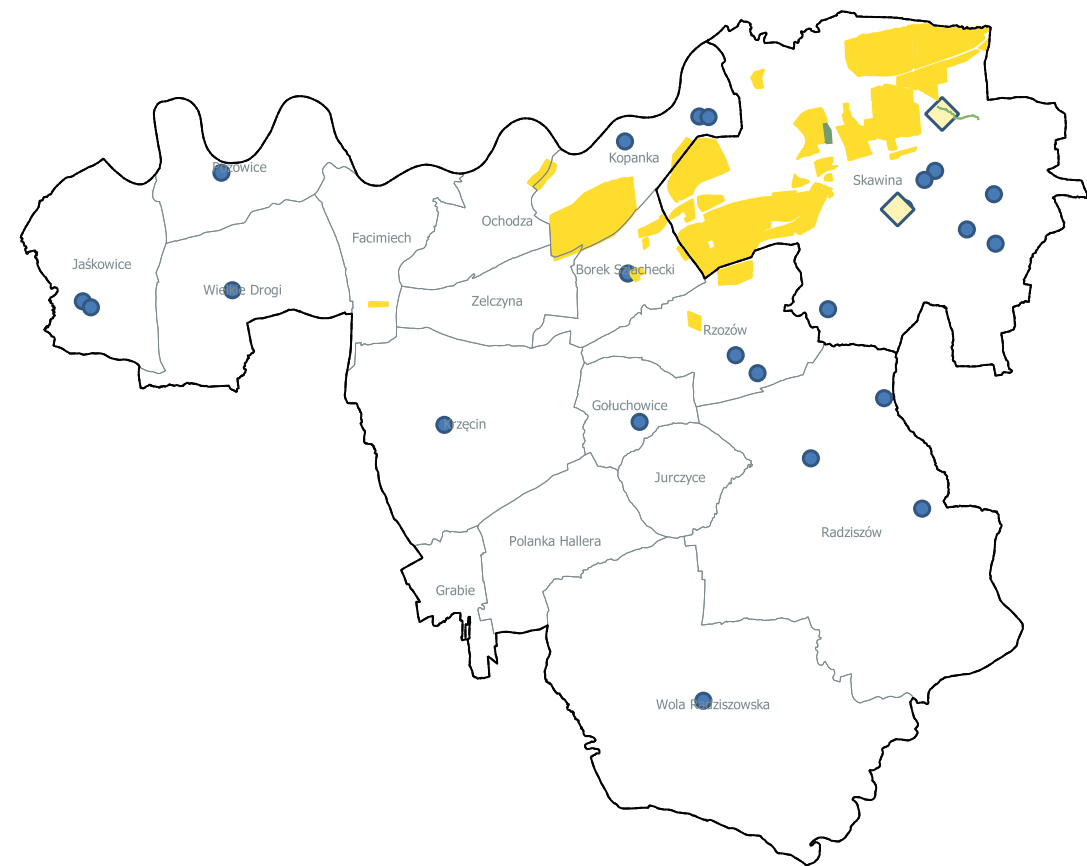


**Cel V.1. Poprawa stanu gospodarki odpadami – gospodarka o obiegu zamkniętym**

**Cel V.2. Poprawa zarządzania istniejącym zasobem wód**



**Cel V.3. Poprawa sytuacji w zakresie zieleni, ochrony zasobów przyrodniczych oraz ochrony gruntów**

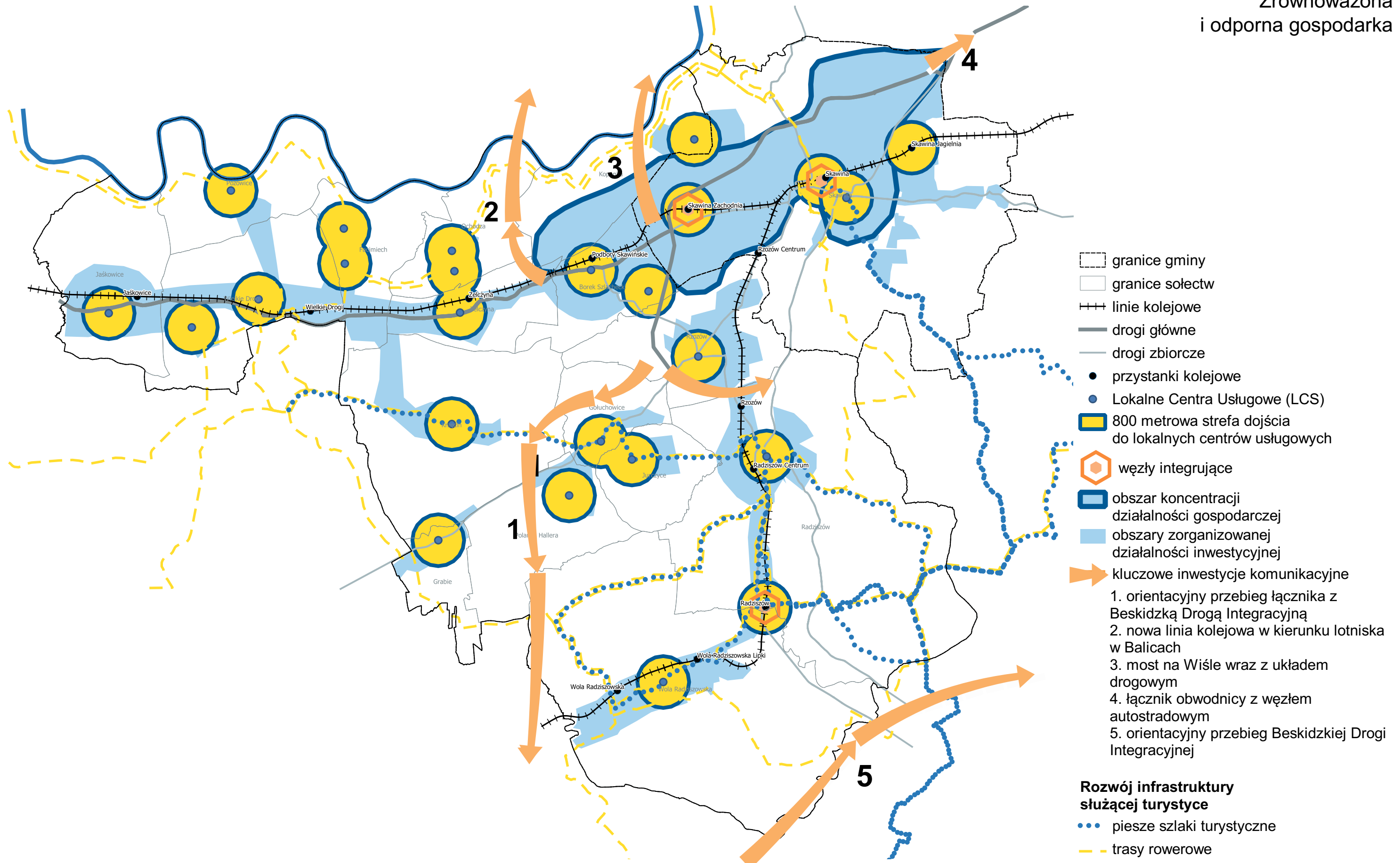


**Cel V.5. Poprawa jakości powietrza**

- granice gminy
- granice sołectw
- Cel V.1.**
  - miejsca składowania odpadów niebezpiecznych i łatwopalnych
  - rozbudowa oczyszczalni ścieków
  - Punkt Selektywnego Zbierania Odpadów Komunalnych
- Cel V.2.**
  - wody wskazane do rekreacyjnego i komunikacyjnego wykorzystania
  - - - błękitno-zielona infrastruktura
  - obszary koncentracji błękitno-zielonej infrastruktury
  - błękitno-zielona sieć
  - /// obszary zagrożone podtopieniami lub obszary narażone na niebezpieczeństwo powodzi
  - planowane zbiorniki przeciwpowodziowe
  - zasięg aglomeracji kanalizacyjnej
- Cel V.3.**
  - pomniki przyrody
  - tereny wód powierzchniowych śródlądowych
  - lasy ochronne
  - główne korytarze ekologiczne
  - rezerwat przyrody Kozie Kąty
  - projektowane poszerzenie rezerwatu przyrody Kozie Kąty
  - Specjalne Obszary Ochrony Natura 2000
  - tereny osuwisk oraz zagrożone ruchami masowymi
  - kluczowe dla gminy tereny zieleni
  - lasy
- Cel V.5.**
  - stacje monitorujące jakość powietrza
  - ◆ stacje PM<sub>10</sub> monitorujące jakość powietrza
  - tereny potencjalnej lokalizacji dużych instalacji OZE

# STRATEGIA ROZWOJU GMINY SKAWINA

Zrównoważona  
i odporna gospodarka



- granice gminy
- granice sołectw
- linie kolejowe
- drogi główne
- drogi zbiorcze
- przystanki kolejowe
- Lokalne Centra Usługowe (LCS)
- 800 metrowa strefa dojazdu do lokalnych centrów usługowych
- węzły integrujące
- obszar koncentracji działalności gospodarczej
- obszary zorganizowanej działalności inwestycyjnej
- kluczowe inwestycje komunikacyjne
  1. orientacyjny przebieg łącznika z Beskidzką Drogą Integrującą
  2. nowa linia kolejowa w kierunku lotniska w Balicach
  3. most na Wiśle wraz z układem drogowym
  4. łącznik obwodnicy z węzłem autostradowym
  5. orientacyjny przebieg Beskidzkiej Drogi Integrującej
- Rozwój infrastruktury służącej turystyce**
  - piesze szlaki turystyczne
  - trasy rowerowe

**Cel VI.1. Zwiększenie atrakcyjności istniejących terenów inwestycyjnych ze szczególnym uwzględnieniem lokalnego biznesu**

## VI. OBSZARY STRATEGICZNEJ INTERWENCJI

### VI.1. OSI ponadlokalne

Obszary strategicznej interwencji określone w Strategii rozwoju województwa, o której mowa w art. 11 ust. 1 ustawy z dnia 5 czerwca 1998 r. o samorządzie województwa (Dz. U. z 2019 r. poz. 512, 1571 i 1815 oraz z 2020 r. poz. 1378), wraz z zakresem planowanych działań.

#### Miejski Obszar Funkcjonalny Krakowa

Obszar strategicznej interwencji obejmuje cały teren gminy, południowe i zachodnie granice gminy stanowią jednocześnie jego granice. Obszar obejmuje tereny o wyjątkowych w skali regionalnej możliwościach wzrostu, potencjalne miejsca realizacji zintegrowanych inwestycji terytorialnych w latach 2021-2027.

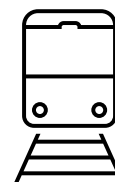

W *Strategii Rozwoju Województwa Małopolskiego* nie sprecyzowano planowanych działań na obszarze, mają one zostać określone w Strategii ponadlokalnej, niemniej w *Planie zagospodarowania przestrzennego województwa małopolskiego* wskazano planowane działania do uwzględnienia. W związku z czym w *Studium uwarunkowań i kierunków zagospodarowania przestrzennego gminy* należy wskazać:

- miasto Skawina jako jeden z głównych ośrodków krystalizujących strukturę Krakowskiego Obszaru Metropolitalnego;
- przebieg i stacje/przystanki Szybkiej Kolei Aglomeracyjnej;
- przebieg obwodnicy projektowanej w ciągu drogi wojewódzkiej;
- rynny spływu powietrza;
- obszary potencjalnego rozwoju funkcji mieszkaniowo-usługowej;
- obszary przeznaczone do urbanizacji (poniżej jednego kilometra od przystanku autobusowego).

#### Specjalne Obszary Ochrony Natura 2000

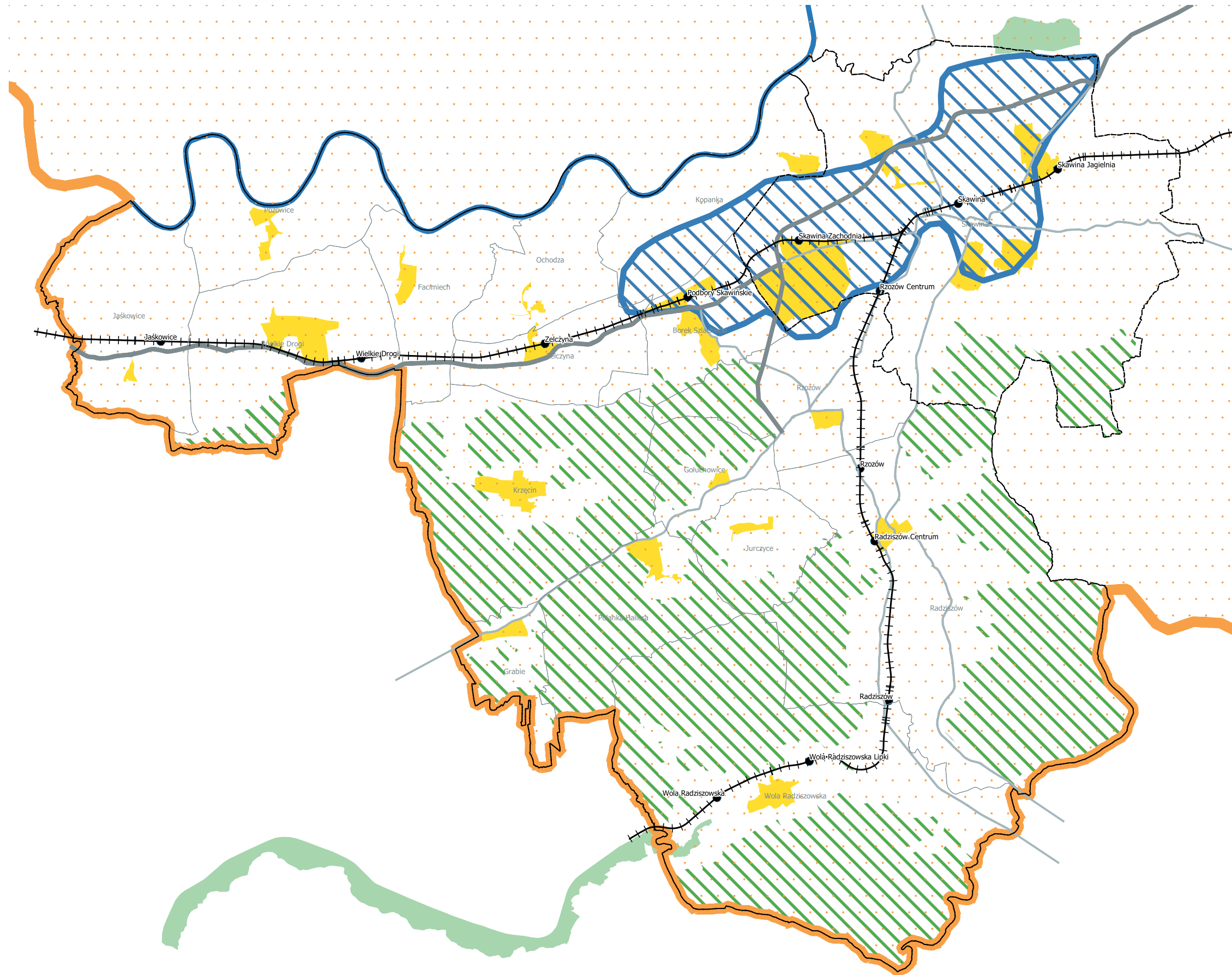
Obszar strategicznej interwencji obejmuje dwa małe fragmenty gminy, na których zlokalizowane są prawne formy ochrony przyrody – Specjalne Obszary Ochrony Natura 2000. W *Strategii Rozwoju Województwa Małopolskiego* nie sprecyzowano planowanych działań na obszarze. Podejmowane interwencje wymagają by w *Studium uwarunkowań i kierunków zagospodarowania przestrzennego gminy* należy:

- wskazać dokładną lokalizację Obszarów Ochrony Natura 2000;
- wyłączyć wskazane obszary z zabudowy.





## Obszary strategicznej interwencji



- granice gminy
- granice sołectw
- Wisła
- linie kolejowe
- przystanki kolejowe
- Drogi**
- główne
- zbiorcze
- Obszary strategicznej interwencji - krajowe i regionalne**
- Miejski Obszar Funkcjonalny Krakowa
- Specjalne Obszary Ochrony Natura2000
- Obszary strategicznej interwencji - lokalne**
- obszary rewitalizacji
- obszary koncentracji działalności gospodarczej
- obszary wymagające ochrony przed zabudową w tym: obszary wymagające ochrony krajobrazu (ostateczny przebieg granic do ustalenia w Studium uwarunkowań i kierunków zagospodarowania przestrzennego)

### Obszary strategicznej interwencji

## VI.2. OSI lokalne

Obszary strategicznej interwencji kluczowe dla gminy, jeżeli takie zidentyfikowano, wraz z zakresem planowanych działań.

### Obszary rewitalizacji wskazane na podstawie ustawy o rewitalizacji

Obszar strategicznej interwencji obejmuje dwadzieścia dwa podobszary obszaru rewitalizacji wyznaczone na podstawie uchwały nr XIX/255/16 Rady Miejskiej w Skawinie w sprawie wyznaczenia obszaru zdegradowanego oraz obszaru rewitalizacji. Podejmowane interwencje wymagają by w *Studium uwarunkowań i kierunków zagospodarowania przestrzennego gminy* i innych adekwatnych dokumentach kształtujących polityki przestrzenne gminy wskazać:

- dokładną lokalizację wyznaczonych obszarów;
- Centra Aktywności Kulturalnej (CAK) oraz zaplanować ich powiązanie z terenami mieszkaniowymi siecią ciągów pieszych i rowerowych w 800 metrowej ekwidystancie;
- miejsca spotkań i integracji na terenie osiedli w Skawinie wymagające modernizacji i zagospodarowania przestrzeni publicznych (wspólnych);
- obszary centrów wsi i osiedli, jako głównych, integrujących przestrzeni publicznych i półpublicznych oraz zaplanować ich powiązanie z terenami mieszkaniowymi siecią ciągów pieszych i rowerowych w 800 metrowej ekwidystancie;
- przestrzenie publiczne podlegające co 2-3 lata audytowi małej architektury;
- lokalizację Inkubatorów Społecznych oraz zaplanować ich powiązanie z terenami mieszkaniowymi siecią ciągów pieszych i rowerowych w 800 metrowej ekwidystancie;

- wymagające uzupełnienia ciągi pieszo-rowerowe, ścieżki rowerowe i chodnik oraz drogi zwiększające bezpieczeństwo pieszych i rowerzystów umożliwiające korzystanie z przedsięwzięć rewitalizacyjnych;
- obszar przemysłowy oraz otoczenia terenu byłej Huty Aluminium w Skawinie oraz docelowy układ komunikacyjny oraz przebieg głównych sieci infrastruktury technicznej na terenie byłej Huty Aluminium;
- tereny byłych wysypisk śmieci w sąsiedztwie Huty Aluminium na ogólnodostępny teren rekreacyjny;
- bariery przestrzenne dla ruchu pieszego i rowerowego i miejsca niezbędne do budowy kładek pieszo-rowerowych czy organizacji bezpiecznych przejść dla pieszych na drogach;
- miejsca konieczne dla uspokojenia ruchu samochodowego;
- teren pod lokalizację inkubatora przedsiębiorstw;
- teren pod lokalizację biura coworkingowego.

### Obszary koncentracji działalności gospodarczej

Obszar strategicznej interwencji obejmuje obszar koncentracji działalności gospodarczej w Skawinie. Podejmowane działania wymagają by w *Studium uwarunkowań i kierunków zagospodarowania przestrzennego gminy* i innych adekwatnych dokumentach kształtujących polityki przestrzenne gminy:


- wskazać dokładną lokalizację wyznaczonego obszaru;
- precyzyjnie określić preferowany typ działalności gospodarczej;
- zakazać pełnego uszczelnienia terenów i nakazać stosowanie małej retencji i mikroretencji;

- dopuścić realizację instalacji fotowoltaicznych tylko na dachach budynków;
- wyznaczyć docelowy układ dróg dojazdowych, kluczowych ciągów pieszych i rowerowych;
- wskazać docelowy system ogrzewania budynków zlokalizowanych w obszarze oraz zapewnić korytarze przebiegu głównych sieci magistralnych oraz stacji redukcyjno-pomiarowych i/lub stacji transformatorowych.




### Obszary wymagające ochrony przed zabudową w tym obszary wymagające ochrony krajobrazu

Obszar strategicznej interwencji obejmuje obszary wymagające ochrony przed zabudową w tym obszary wymagające ochrony krajobrazu. Podejmowane działania wymagają by w *Studium uwarunkowań i kierunków zagospodarowania przestrzennego gminy* i innych adekwatnych dokumentach kształtujących polityki przestrzenne gminy:



- wskazać dokładną lokalizację wyznaczonego obszaru;
- jeśli jest to konieczne podzielić obszar na podobszary;
- wskazać krajobrazy występujące na wyznaczonym obszarze, w tym lokalizację krajobrazów priorytetowych;
- wskazać preferowane lokalne formy architektoniczne zabudowy w obrębie wyznaczonych krajobrazów;
- określić zakazy i nakazy w odniesieniu do elementów małej architektury, ogrodzeń, szyldów i reklam, infrastruktury telekomunikacyjnej;
- wskazać obszary wymagające przekształceń, integracji, rekompozycji, modernizacji.



## VII. SYSTEM WDRAŻANIA I FINANSOWANIA STRATEGII

### VII.1. Struktura zarządzania realizacją Strategii

Zarządzanie *Strategią Rozwoju Gminy Skawina na lata 2021 – 2030* oparte będzie o zaangażowanie i współpracę: *Zastępcy Burmistrza Miasta i Gminy Skawina ds. rozwoju, Forum społecznego ds. Strategii* (ciała opiniodawczo-doradcze) oraz *Zespołu Zadaniowego ds. Strategii* w skład którego wchodzić będą jednostki odpowiedzialne za:

- system monitorowania i ewaluacji Strategii (*Wydział Rozwoju i Strategii*),
- merytoryczne przygotowanie programów operacyjnych (wydziały właściwe),
- pozyskanie środków finansowych (wydziały właściwe),
- ramy finansowe Strategii oraz źródła finansowania Strategii (*Skarbnik, Wydział Finansowy*).

Kierowanie pracami związanymi z wdrażaniem i monitorowaniem Strategii powierzone będzie *Zastępcy Burmistrza Miasta i Gminy Skawina*, który wsparty zostanie organizacyjnie przez pracowników ww. wydziałów oraz jednostek organizacyjnych gminy.

Wszystkie programy operacyjne będą realizowane zgodnie z Wieloletnią Prognozą Finansową oraz poszczególnymi budżetami rocznymi, po zatwierdzeniu ich realizacji. W przypadku konieczności realizacji projektów, obejmujących różne cele strategiczne oraz wymagających skoordynowania różnych procedur i jednostek Burmistrz może powołać

zespoły zadaniowe w skład których będą wchodzić przedstawiciele poszczególnych wydziałów włączonych w proces realizacji Strategii.

Powołanie ww. zespołów ma za zadanie, zaplanowanie działań w sposób zintegrowany, umożliwiając uwzględnienie różnych perspektyw: społecznej, przestrzennej, prawnej, ekonomicznej i technicznej, a następnie sprawne zarządzanie ich realizacją.

Zastępca Burmistrza ds. rozwoju koordynuje prace w wymiarze strategicznym, natomiast *Zespół zadaniowy ds. Strategii* koordynuje działania w wymiarze operacyjnym. Zarządzanie *Strategią rozwoju* odbywać się będzie w ramach obowiązków poszczególnych wydziałów i referatów Urzędu Miasta i Gminy w Skawinie.

Forum społeczne ds. Strategii to ciało opiniodawczo – doradcze przy Burmistrzu, które nie jest wymagane ale jego powołanie było postulowane przez stronę społeczną. Jego skład powinien w możliwie pełny sposób odzwierciedlać wszystkie grupy interesariuszy formułujących cele strategiczne i kierunki działań. Forum społeczne zostanie powołane (o ile zgłoszą się chętni do uczestnictwa w jego pracach), w terminie do pół roku od uchwalenia Strategii przez Radę Miejską w Skawinie.

Założono, że udział w pracach Forum będzie społeczny i nie będzie wiązał się z koniecznością ponoszenia dodatkowych kosztów. Zaplecze lokalowe jak również organizacyjne prac Forum zapewni Urząd Miasta i Gminy wykorzystując do tego celu posiadane zasoby.

**Tab. VII.1. Funkcje podmiotów zaangażowanych w proces wdrażania Strategii rozwoju**

Podmioty zaangażowane we wdrażanie Strategii rozwoju, programów operacyjnych/ Poziomy zarządzania	Z-ca Burmistrza Miasta i Gminy Skawina	Koordynator strategiczny i operacyjny Kierownik Wydziału Rozwoju i Strategii	Forum społeczne - ciało opiniodawczo-doradcze	Jednostka odpowiedzialna merytorycznie za system monitorowania i ewaluacji Strategii (Wydział Rozwoju i Strategii)	Jednostki odpowiedzialne merytorycznie za przygotowanie programów operacyjnych (Wydziały właściwe )	Jednostka odpowiedzialna za ramy finansowe Strategii oraz źródła finansowania Strategii (Wydziały właściwe, Rozwoju i Strategii, Finansowy, Skarbnik)
Strategia rozwoju	Kieruje i koordynuje wdrażanie Strategii Rozwoju	<ul style="list-style-type: none"> <li>• odpowiada za cały szereg zadań na poszczególnych etapach przygotowania i realizacji Strategii rozwoju.</li> <li>• zapewnienia spójność szerokiego wachlarza działań przewidzianych w ramach Strategii.</li> </ul>	<ul style="list-style-type: none"> <li>• tworzy forum współpracy i wymiany informacji,</li> <li>• opiniuje zmiany w Strategii,</li> <li>• rekomenduje zgłaszane zmiany do Strategii,</li> <li>• opiniuje sprawozdania z realizacji Strategii.</li> </ul>	<ul style="list-style-type: none"> <li>• sporządza okresowe sprawozdania z realizacji Strategii,</li> <li>• zgłasza konieczność wprowadzenia zmian w Strategii bazując na okresowym monitoringu i ewaluacji,</li> <li>• monitoruje powstanie i realizację programów operacyjnych,</li> <li>• prowadzi konsultacje społeczne z mieszkańcami Gminy dotyczące zmian Strategii rozwoju,</li> <li>• dba o upowszechnienie założeń Strategii wśród mieszkańców gminy,</li> <li>• odpowiada za aktualizację zapisów Strategii,</li> <li>• monitoruje sytuacje w otoczeniu społeczno-gospodarczym gminy.</li> <li>• angażuje partnerów społecznych.</li> </ul>	<ul style="list-style-type: none"> <li>• sporządzają okresowe sprawozdania z realizacji programów operacyjnych,</li> <li>• dostarczają dane do systemu monitoringu,</li> <li>• zgłaszają nowe zadania realizowane w ramach programów operacyjnych.</li> </ul>	<ul style="list-style-type: none"> <li>• pozyskuje środki na rzecz realizacji działań zapisanych w Strategii,</li> <li>• sporządza okresowe sprawozdania z realizacji Strategii (część finansowa),</li> <li>• ujmuje zaplanowane w programach operacyjnych zadania w Wieloletniej Prognozie Finansowej.</li> </ul>

Podmioty zaangażowane we wdrażanie Strategii rozwoju, programów operacyjnych/ Poziomy zarządzania	Z-ca Burmistrza Miasta i Gminy Skawina	Koordynator strategiczny i operacyjny Kierownik Wydziału Rozwoju i Strategii	Forum społeczne - ciało opiniodawczo-doradcze	Jednostka odpowiedzialna merytorycznie za system monitorowania i ewaluacji Strategii (Wydział Rozwoju i Strategii)	Jednostki odpowiedzialne merytorycznie za przygotowanie programów operacyjnych (Wydziały właściwe )	Jednostka odpowiedzialna za ramy finansowe Strategii oraz źródła finansowania Strategii (Wydziały właściwe, Rozwoju i Strategii, Finansowy, Skarbnik)
Programy operacyjne	<ul style="list-style-type: none"> <li>• koordynuje realizację zaplanowanych programów operacyjnych.</li> </ul>	<ul style="list-style-type: none"> <li>• odpowiada za cały szereg zadań na poszczególnych etapach przygotowania i realizacji Strategii rozwoju. zapewnienia spójność szerokiego wachlarza działań przewidzianych w ramach Strategii.</li> </ul>	<ul style="list-style-type: none"> <li>• upowszechnia wśród mieszkańców gminy informacje na temat wizji i celów rozwoju gminy, podejmowanych prac nad programami operacyjnymi,</li> <li>• dostarcza informacji i opinii na temat realizowanych programów operacyjnych.</li> </ul>	<ul style="list-style-type: none"> <li>• koordynuje realizację programów operacyjnych pod kątem ich komplementarności problemowej, proceduralno-instytucjonalnej, międzyokresowej, źródeł finansowania,</li> <li>• monitoruje zmiany wynikające z realizowanych w ramach programów operacyjnych przedsięwzięć.</li> </ul>	<ul style="list-style-type: none"> <li>• koordynują realizację przedsięwzięć zaplanowanych w programach operacyjnych,</li> <li>• zbierają propozycje zadań wpisujących się w programy operacyjne.</li> </ul>	<ul style="list-style-type: none"> <li>• monitoruje możliwości pozyskania dofinansowania na realizację zadań wpisujących się w programy operacyjne,</li> <li>• monitoruje przepływy finansowe związane z realizacją zadań współfinansowanych ze środków UE.</li> </ul>

Źródło: opracowanie własne

## VII.2. System wdrażania Strategii Rozwoju

Zarządzanie odbywać będzie się na dwóch poziomach: zarządzania strategią rozwoju oraz zarządzania programami operacyjnymi. Funkcje podmiotów odpowiedzialnych za wdrażanie strategii rozwoju zostały opisane w tabeli nr 1.

Ważnym elementem, decydującym o efektywności systemu wdrażania *Strategii rozwoju* jest koordynator strategiczny i operacyjny. Niezależnie od zastosowanych rozwiązań instytucjonalno-organizacyjnych, w praktyce jest to osoba, lub grupa kilku osób, które odpowiadają za cały szereg zadań na poszczególnych etapach przygotowania i realizacji Strategii rozwoju. Głównym celem działalności koordynatora będzie zapewnienie spójności szerokiego wachlarza działań przewidzianych w ramach Strategii, realizowanego z wykorzystaniem różnych źródeł finansowania, przez możliwie szerokie spektrum podmiotów.

## VII.3. System monitorowania Strategii

System monitorowania Strategii Rozwoju składać będzie się z dwóch elementów: bieżącego monitoringu (corocznych raportów) oraz ewaluacji (ex ante, on-going, ex post,) i ma za zadanie kontrolę stopnia realizacji Strategii rozwoju, osiągnięcia określonych w niej celów i kierunków działań, jak również ocenę zmian jakie wywoła realizacja *Strategia Rozwoju* na obszarze gminy. Ewaluacja on-going powinna być wykonana po 5 latach od uchwalenia strategii.

*Monitoring* to regularne zbieranie i analiza danych na temat realizacji Strategii rozwoju w trakcie jej realizacji. Dzięki monitoringowi sprawdzamy zgodność przebiegu realizacji Strategii z naszymi wcześniejszymi planami i założeniami (wskaźniki bazowe, wskaźniki docelowe), zarówno w aspekcie rzeczowym (postępów prac, alokacji zasobów), jak i finansowym.

Z uwagi na złożony charakter Strategii rozwoju i jej wieloaspektowe oddziaływanie na sferę społeczną, przestrzenną i gospodarczą, proces monitorowania powinien być procesem ciągłym. Sprawozdania z postępów w realizacji kierunków działań uwzględnionych w *Strategii rozwoju* przygotowywane będą raz w roku (do 30 marca roku następnego) i zamieszczane jako część *Raportu o stanie gminy*.

Wydział Rozwoju i Strategii UMiG odpowiedzialny merytorycznie za system monitorowania i ewaluacji Strategii otrzymuje od pozostałych wydziałów Urzędu Miasta i Gminy w procesie wdrażania *Strategii rozwoju* informację pozwalającą zbudować założone w systemie monitorowania wskaźniki monitorujące kierunki działań. Każdy wydział powinien dodatkowo przekazywać informacje zawierające dane na temat czasu realizacji poszczególnych działań w ramach programów operacyjnych (harmonogramy), osiągniętych efektów (wskaźnik), trudności i problemów pojawiających się w trakcie realizacji, zadań do realizacji na kolejny rok. Dane powinny być przekazane do połowy października, tak by można je było uwzględnić w analizach ryzyka. Materiał ten stanowić będzie również istotny wkład informacyjny do opracowywanych ewaluacji.

*Ewaluacja* to systematyczna i obiektywna ocena wartości trwającej lub zakończonej Strategii, uwzględniająca nie tylko sposób jej realizacji, ale także jej koncepcję (teorię) oraz – przede wszystkim – osiągnięte rezultaty. Celem ewaluacji jest sprawdzenie czy Strategia odpowiada na zdiagnozowane potrzeby, czy osiąga zaplanowane cele (wywołuje zaplanowane rezultaty) oraz czy zmiany wywołane poprzez jej realizację można uznać za trwałe.

Sporządzony coroczny raport podlegać będzie zaopiniowaniu przez *Forum społeczne ds. Strategii* oraz ogłoszeniu w Biuletynie Informacji Publicznej. Prowadzenie i ocena *Strategii rozwoju*, polegać będzie w szczególności na:

- poznaniu potrzeb i oczekiwań interesariuszy oraz dążeniu do spójności planowanych działań z tymi potrzebami i oczekiwaniami;
- prowadzeniu, skierowanych do interesariuszy, działań edukacyjnych i informacyjnych o zakładanych w Strategii celach rozwojowych, w tym o przyjętych kluczowych zasadach polityki rozwoju;
- inicjowaniu, umożliwianiu i wspieraniu działań służących rozwijaniu dialogu między interesariuszami oraz ich integracji wokół poszczególnych celów rozwojowych;
- wspieraniu inicjatyw zmierzających do zwiększenia udziału interesariuszy w przygotowaniu i realizacji *Strategii rozwoju*;
- zapewnieniu w czasie przygotowania, prowadzenia i oceny *Strategii rozwoju* możliwości wypowiedzenia się przez interesariuszy.

*Strategia rozwoju* podlegać będzie ocenie aktualności (ewaluacja ex post) i stopnia realizacji (on-going), dokonywanej przez Burmistrza co najmniej raz na 5 lat.

Ewaluacja ex-post powinna obejmować ocenę stopnia rozwiązania problemów zdiagnozowanych w gminie w dokumencie zatytułowanym „*Przegląd najważniejszych problemów i wyzwań dla Gminy Skawina opracowany w oparciu o analizę obowiązujących dokumentów strategicznych i polityk, oraz głosu mieszkańców ze spotkań konsultacyjnych*”.

W załączniku nr IX.2 przedstawiono wskaźniki monitoringu realizacji *Strategii rozwoju*. Wskaźniki monitorowania będą podstawowym narzędziem śledzenia postępu w realizacji Strategii. Wybrane wskaźniki mają za zadanie wskazać na ile udało osiągnąć się poszczególne kierunki działań *Strategii rozwoju*.

Z uwagi na dużą zmienność otoczenia społeczno-gospodarczego przyjęto, że jednostka odpowiedzialna merytorycznie za system monitorowania i ewaluacji Strategii raz do roku analizowała będzie podstawowe wskaźniki rozwoju społeczno-gospodarczego (np. wskaźnik bezrobocia, inflacji, wzrostu PKB) celem ustalenia możliwego wpływu sytuacji zewnętrznej, na zjawiska i procesy zachodzące na obszarze gminy.

W przypadku znacznych zmian w zakresie stanu gospodarki lub przepisów prawa, podejmowane będą kroki celem weryfikacji przyjętych w Strategii celów.

Aktualizację *Strategii rozwoju* przeprowadzać będzie się w sytuacji istotnych zmian w zakresie jej realizacji lub na uzasadniony wniosek *Forum społecznego ds. Strategii*. Wnioski rozpatrywać będzie jednostka odpowiedzialna merytorycznie za system monitorowania i ewaluacji Strategii przekazując do ostatecznej decyzji Burmistrzowi Miasta i Gminy.



## VII.4. Wytyczne do sporządzania dokumentów wykonawczych

Operacjonalizacji Strategii służyć będzie zintegrowany, hierarchiczny oraz spójny pod względem metodycznym pakiet dokumentów (programów i planów) wykonawczych oraz instrumentów wdrożeniowych zaprezentowany w tabeli nr VII.2. Dokumenty te opracowywane będą zarówno w wyniku realizacji przez samorząd obowiązku wynikającego z obowiązujących przepisów prawa, jak również będą stanowić przejaw jego własnych inicjatyw w zakresie gminnych polityk rozwojowych ukierunkowanych na pełniejsze wykorzystywanie potencjałów rozwojowych gminy bądź też skuteczniejsze reagowanie na problemy hamujące jego rozwój.

Mając na uwadze zintegrowany, hierarchiczny oraz spójny charakter systemu, każdy spośród tworzących go dokumentów wykonawczych względem *Strategii rozwoju* musi:

1. posiadać zbliżoną strukturę, na którą będą składać się co najmniej:
  - wnioski z istniejącej diagnozy lub diagnoza strategiczna,
  - cele oraz niezbędne do ich realizacji działania,
  - opis spodziewanych efektów interwencji,
  - system wskaźników,
  - potencjalne źródła finansowania,
  - zasady prowadzenia monitoringu i ewaluacji.
2. być spójny z celami określonymi w Strategii;
3. określać realizowane przez siebie kierunki działania wynikające ze Strategii, a także uszczegóławiać ich zakres nadając im tym samym operacyjny (wdrożeniowy) charakter;
4. identyfikować (tam gdzie to możliwe) wymiar przestrzenny planowanych działań, ze szczególnym uwzględnieniem zidentyfikowanych w Strategii obszarów strategicznej interwencji;
5. wskazywać (jeśli jest to możliwe) projekty (zarówno o charakterze inwestycyjnym, jak i nieinwestycyjnym) niezbędne do realizacji celów w nim opisanych;
6. wskazywać źródła finansowania opisanych w nim działań, w tym środki budżetu gminy oraz środki zewnętrzne;
7. wskazywać podmiot (wydział urzędu, jednostkę organizacyjną, spółkę gminną itp.) odpowiedzialny za jego realizację;
8. posiadać horyzont czasowy niewykraczający poza okres, na który uchwalona została strategia rozwoju gminy (z wyjątkiem sytuacji, w których konieczność wyznaczenia dłuższego horyzontu czasowego wynika z przepisów prawa lub ze specyfiki obszaru (zakresu tematycznego), do którego odnosi się interwencja opisana w dokumencie);
9. realizować zasadę partnerstwa i współpracy poprzez zapewnienie udziału partnerom Strategii w jego przygotowaniu, realizacji i monitorowaniu;
10. uzyskać, przed skierowaniem do uchwalenia/przyjęcia, pozytywną opinię *Wydziału Rozwoju i Strategii* w zakresie spełnienia wytycznych, o których mowa powyżej.

Tab. VII.2. System planowania i operacjonalizacji działań

<b>STRATEGIA ROZWOJU GMINY SKAWINA NA LATA 2021-2030</b>						
Poziom strategiczny	<b>ŚRODOWISKO</b>	<b>MOBILNOŚĆ</b>	<b>GOSPODARKA</b>	<b>ŻYCIE</b>	<b>LUDZIE</b>	<b>ZARZĄDZANIE</b>
Poziom operacyjny	<p>PROGRAM OCHRONY ŚRODOWISKA DLA GMINY SKAWINA</p> <p>PLAN ADAPTACJI DO ZMIAN KLIMATU</p>	<p>PLAN ZRÓWNOWAŻONEJ MOBILNOŚCI</p>	<p>PROGRAM ROZWOJU GOSPODARCZEGO</p>	<p>STUDIUM UWARUNKOWAŃ I KIERUNKÓW ZAGOSPODAROWANIA PRZESTRZENNEGO (SUIKZP)</p> <p>MIEJSCOWY PLAN ZAGOSPODAROWANIA PRZESTRZENNEGO</p> <p>GMINNY PROGRAM REWITALIZACJI</p> <p>PROGRAM ROZWOJU SPORTU I REKREACJI W GMINIE SKAWINA</p> <p>PROGRAM WSPIERANIA RODZINY DLA GMINY SKAWINA</p>	<p>ROCZNY PROGRAM WSPÓŁPRACY GMINY SKAWINA Z ORGANIZACJAMI POZARZĄDOWYMI ORAZ PODMIOTAMI OKREŚLONYMI W ART. 3 UST. 3 USTAWY Z DNIA 24 KWIEŚNIA 2003 R. O DZIAŁALNOŚCI POŻYTKU PUBLICZNEGO I O WOLONTARIACIE</p> <p>PROGRAM KOMUNIKACJI I PROMOCJI GMINY</p>	<p>PLAN ZAOPATRZENIA W CIEPŁO, ENERGIĘ ELEKTRYCZNĄ I PALIWA GAZOWE DLA MIASTA I GMINY SKAWINA</p> <p>PROGRAMY ROZWOJU MIEJSCOWOŚCI</p> <p>PROGRAMY ROZWOJU OSIEDLI</p>


Poziom  
operacyjny

ŚRODOWISKO	MOBILNOŚĆ	GOSPODARKA	ŻYCIE	LUDZIE	ZARZĄDZANIE
			<p>STRATEGIA ROZWIĄZYWANIA PROBLEMÓW SPOŁECZNYCH W GMINIE SKAWINA</p> <p>GMINNY PROGRAM PROFILAKTYKI I ROZWIĄZYWANIA PROBLEMÓW ALKOHOLOWYCH</p> <p>GMINNY PROGRAM PRZECIWDZIAŁANIA NARKOMANII</p> <p>PROGRAM ROZWOJU OŚWIATY W GMINIE SKAWINA</p> <p>PROGRAM PRZECIWDZIAŁANIA PRZEMOCY W RODZINIE ORAZ OCHRONY OFIAR PRZEMOCY W RODZINIE DLA GMINY SKAWINA</p> <p>PROGRAMY AKTYWNOŚCI LOKALNEJ</p>	<p>WIELOLETNI PROGRAM WSPÓŁPRACY GMINY SKAWINA Z ORGANIZACJAMI POZARZĄDOWYMI ORAZ PODMIOTAMI OKREŚLONYMI W ART. 3 UST. 3 USTAWY Z DNIA 24 KWIETNIA 2003 R. O DZIAŁALNOŚCI POŻYTKU PUBLICZNEGO I O WOLONTARIACIE</p>	

Ze względu na ramowy charakter niniejszych wytycznych przewiduje się możliwość opracowania specjalnej procedury w celu ich uszczegółowienia. Za przygotowanie procedury, która przyjęta zostanie w formie zarządzenia Burmistrza Miasta i Gminy, odpowiedzialny będzie *Wydział Rozwoju i Strategii*.

Niniejsze wytyczne znajdują zastosowanie w szczególności do dokumentów opracowanych po przyjęciu przez Radę Miejską w Skawinie *Strategii rozwoju*. W odniesieniu do dokumentów przyjętych wcześniej przeprowadzona zostanie analiza stopnia ich zgodności z wytycznymi. Jej wynikiem będzie określenie zasadności oraz wymaganego zakresu zmian i modyfikacji niezbędnych do wprowadzenia w dokumentach w celu uzyskania spójności ze *Strategią*. Zmiany w tych dokumentach wprowadzane będą stopniowo, zaś przyjęcie *Strategii* nie powoduje obowiązku ich natychmiastowej aktualizacji.

Kierunki działań oraz działania opisane w *Strategii Rozwoju Gminy Skawina na lata 2021-2030*, zwłaszcza te o ponadlokalnym charakterze, będą realizowane także we współpracy z innymi jednostkami samorządu terytorialnego oraz pozostałymi podmiotami publicznymi i prywatnymi.



## VII.5. Finansowanie strategii

Realizacja Strategii rozwoju gminy Skawina będzie finansowana z budżetu gminy oraz środków zewnętrznych (zagranicznych i krajowych).

Szacunkowe i orientacyjne koszty realizacji głównych zadań wynikających z celów strategicznych i kierunków działań wynoszą 628 100 000 zł. Ich realizacja jest możliwa przy założeniu pozyskania dofinansowania ze środków krajowych i zagranicznych na poziomie od 50% do 85%.

Do głównych źródeł finansowania Strategii należy zaliczyć: środki pochodzące z budżetu Unii Europejskiej, międzynarodowych instytucji finansowych, inne środki pochodzące ze źródeł zagranicznych, środki pochodzące z budżetu państwa, środki pochodzące z funduszy i organizacji działających na terenie kraju a także środki własne gminy przewidziane co roku w budżecie miasta.

Ważnym elementem decydującym o skuteczności Strategii będzie angażowanie środków innych poza samorządowych uczestników procesu wdrażania Strategii.

Środki finansowe na realizację Strategii będą przydzielane po opracowaniu przewidzianych w Strategii programów operacyjnych. Wtedy też wskazana zostanie lista projektów i możliwe będzie określenie kosztów ich realizacji.

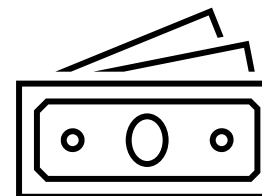
Przyjmuje się jako zasadę jak najszerszy montaż finansowy środków pochodzących z różnych źródeł, tak by możliwie w jak najmniejszym stopniu obciążony był budżet gminy.

Jako zasadę realizacji Strategii przyjmuje się w pierwszej kolejności mobilizację zasobów zewnętrznych, zarówno prywatnych, jak i publicznych poza budżetowych.

W tym celu urząd podejmie działania zmierzające do inicjowania różnych form współpracy instytucjonalnej ukierunkowanej na budowanie silnych partnerstw, zarówno w wymiarze lokalnym jak i ponadlokalnym. Gmina Skawina będzie czyniła starania by włączyć podmioty zewnętrzne do aktywnego udziału w realizacji celów założonych w Strategii.

W trakcie wdrażania Strategii, poza środkami finansowymi, zostaną zapewnione inne zasoby niezbędne do realizacji Strategii, takie jak m.in.: zasoby kadrowe, organizacyjne, czy techniczne. Sposób wykorzystania posiadanych zasobów określą opracowane programy operacyjne.

Strategia rozwoju gminy stanowić będzie podstawę do określenia ram dla wieloletnich przedsięwzięć inwestycyjnych ujmowanych w Wieloletniej Prognozie Finansowej gminy.



## VIII. POWIĄZANIA Z INNYMI DOKUMENTAMI STRATEGICZNYMI

Wizja rozwoju Gminy Skawina w poszczególnych obszarach pozostaje zgodna z celami i kierunkami rozwoju kraju, województwa, powiatu i obszaru funkcjonalnego. Poniżej wskazano komplementarność z najważniejszymi dokumentami:

- 1) **Strategia na rzecz Odpowiedzialnego Rozwoju do roku 2020 (z perspektywą do 2030 r.)** – SOR – przyjęta przez Radę Ministrów w dniu 14 lutego 2017 r. SOR jest średniookresową strategią rozwoju kraju, tj. Strategii Rozwoju Kraju 2020. Jest obowiązującym, kluczowym dokumentem państwa polskiego w obszarze średnio i długofalowej polityki gospodarczej. Strategia określa podstawowe uwarunkowania, cele i kierunki rozwoju kraju w wymiarze społecznym, gospodarczym, regionalnym i przestrzennym w perspektywie roku 2020 i 2030 oraz nowy model rozwoju oparty o rozwój odpowiedzialny oraz społecznie i terytorialnie zrównoważony. Głównym celem SOR jest: *„tworzenie warunków dla wzrostu dochodów mieszkańców Polski przy jednoczesnym wzroście spójności w wymiarze społecznym, ekonomicznym, środowiskowym i terytorialnym”*.
- 2) **Krajowa Strategia Rozwoju Regionalnego 2030 – KSRR 2030** – to podstawowy dokument strategiczny określający polityki regionalnej państwa. W KSRR 2030 odzwierciedlenie znajdują postanowienia SOR określone w filarze rozwój społecznie i terytorialnie zrównoważony. Dokument przedstawia cele polityki regionalnej oraz działania i zadania, jakie do ich osiągnięcia powinien podjąć rząd, samorzady: wojewódzkie, powiatowe

i gminne oraz pozostałe podmioty uczestniczące w realizacji tej polityki w perspektywie roku 2030. Głównym celem polityki regionalnej jest „efektywne wykorzystanie endogenicznych potencjałów terytoriów i ich specjalizacji dla osiągnięcia zrównoważonego rozwoju kraju, co tworzyć będzie warunki do wzrostu pochodów mieszkańców Polski przy jednoczesnym osiąganiu spójności w wymiarze społecznym, gospodarczym, środowiskowym i przestrzennym”.

- 3) **Krajowa Polityka Miejska** – dokument przyjęty przez Radę Ministrów 20 października 2015 roku, którego celem strategicznym jest wzmocnienie zdolności miast i miejskich obszarów funkcjonalnych do tworzenia zrównoważonego rozwoju, miejsc pracy i poprawy jakości życia mieszkańców. Odnosi się on do 10 głównych tematów: rozwój przestrzenny, partycypacja społeczna, demografia, transport i mobilność miejska, niskoemisyjność i efektywność energetyczna, rewitalizacja, polityka inwestycyjna, rozwój gospodarczy, ochrona środowiska i adaptacja do zmian klimatu oraz zarządzanie obszarami miejskimi.
- 4) **Strategia Rozwoju Województwa „Małopolska 2030”** – przyjęta przez Sejmik Województwa Małopolskiego w dniu 17 grudnia 2020 r.
- 5) **Plan Zagospodarowania Przestrzennego Województwa Małopolskiego** – przyjęty przez Sejmik Województwa Małopolskiego w dniu 26 marca 2018 r.

- 6) **Studium uwarunkowań i kierunków zagospodarowania przestrzennego Gminy Skawina w jej granicach administracyjnych** – dokument przyjęty przez Radę Miejską w Skawinie w dniu 30 grudnia 2009 r.
- 7) **Strategia Rozwoju Powiatu Krakowskiego na lata 2021-2030 „Powiat Krakowski 2030”** – przyjęta przez Radę Powiatu w Krakowie w dniu 25 listopada 2020 r.
- 8) **projekt Strategii Metropolia Krakowska 2030** – projekt strategii rozwoju ponadlokalnego przygotowany przez Stowarzyszenie Metropolia Krakowska.
- 9) **Gminny Program Rewitalizacji dla Gminy Skawina na lata 2016-2022** – przyjęty przez Radę Miejską w Skawinie w dniu 22 lutego 2017 r.

Poziom spójności zarówno w odniesieniu do dokumentów krajowych, jak i regionalnych, należy ocenić jako bardzo wysoki. Szczegółowa analiza została ujęta w załączniku nr IX.1.

Strategia Rozwoju Gminy Skawina została przygotowana w duchu wizji i kierunków zmian sformułowanych przez społeczność międzynarodową ONZ oraz kraje członkowskie UE. Należy tutaj wyróżnić *Porozumienia Paryskie* i *Europejski Zielony Ład* z ich wezwaniem do neutralności klimatycznej. Planowane przez Gminę Skawina działania w zakresie bardziej efektywnego wykorzystania zasobów, zmniejszania poziomu zanieczyszczeń, wdrażania czystszych, zdrowszych i bardziej efektywnych form transportu, większej koncentracji na gospodarce przyjaznej środowisku czy zwiększaniu efektywności wykorzystania energii - odwołują się wprost do zamierzeń zapisanych w dokumentach międzynarodowych.

W obszarze polityki miejskiej należy wskazać *Nową Agendę Miejską* i *Nową Kartę Lipską* – dokumenty postulujące bardziej zrównoważony i społecznie sprawiedliwy rozwój obszarów miejskich. I w tym zakresie znajdujemy odniesienia w Strategii Rozwoju Gminy Skawina, w szczególności w obszarze gminy przyjaznej do życia czy czystej gminy.

Na potrzeby działań strategicznych dokonano również szczegółowej analizy zgodności poszczególnych celów Strategii z Celami Zrównoważonego Rozwoju ONZ, czego zapis stanowi załącznik nr IX.1.

W związku z nowelizacją przepisów (w zakresie art. 10e. ust. 2. i art. 10f. ust. 2.) istotne jest odwołanie się do konkretnych zapisów obowiązującej strategii rozwoju województwa, ze względu na jej kluczowy charakter w wymiarze regionalnym, a także jej powiązanie z projektowanym *Regionalnym Programem Operacyjnym Województwa Małopolskiego na lata 2021-2027*.

Ponadto, istotna z punktu widzenia strategii rozwoju jest realizacja przepisów ustawy z dnia 20 lipca 2017 r. Prawo wodne (Dz.U. z 2020 r., poz. 310 ze zm.), w szczególności art. 326 w zw. z art. 315, wskazującego dokumenty planistyczne ważne w procesie gospodarowania wodami, które powinny zostać uwzględnione w strategiach rozwoju gminy. Niniejsze opracowanie uwzględnia dokumenty planistyczne, takie jak: plany gospodarowania wodami na obszarach dorzeczy, plany zarządzania ryzykiem powodziowym i mapy zagrożenia powodziowego, a także plan przeciwdziałania skutkom suszy.

## VIII.1. Strategia Rozwoju Województwa „Małopolska 2030”

We wspomnianej strategii wojewódzkiej, cel główny został zdefiniowany jako: „*Małopolska regionem zrównoważonego rozwoju w wymiarze społecznym, gospodarczym, środowiskowym i terytorialnym*”. Jej podstawę stanowi pięć obszarów tematycznych:

- I. **MAŁOPOLANIE** – którego działania ukierunkowane są przede wszystkim na zapewnienie jak najlepszej jakości życia mieszkańców oraz ich rodzin;
- II. **GOSPODARKA** – którego głównym celem jest dalszy rozwój oraz umacnianie konkurencyjnej oraz innowacyjnej pozycji Małopolski zarówno w wymiarze krajowym, jak i międzynarodowym;
- III. **KLIMAT I ŚRODOWISKO** – którego działania będą koncentrować się na ochronie oraz racjonalnym korzystaniu z zasobów środowiska naturalnego Małopolski;
- IV. **ZARZĄDZANIE STRATEGICZNE ROZWOJEM** – którego działania przyczynią się do zwiększania efektywności działań prorozwojowych i angażowaniu możliwie największej liczby partnerów;
- V. **ROZWÓJ ZRÓWNOWAŻONY TERYTORIALNIE** – działania opisane w tym obszarze stanowią wyraz terytorializacji interwencji publicznej, aby w większym stopniu była ona dopasowana do specyfiki wyzwań rozwojowych w Małopolsce.

Wszystkie wyżej wskazane kierunki i działania są spójne ze *Strategią Rozwoju Gminy Skawina na lata 2021-2030*, co zostało szczegółowo wskazane w załączniku nr IX.1.

Punktem odniesienia dla niniejszej strategii są również, wskazane w rozdziale VI. Obszary strategicznej interwencji, które znajdują się w strategii rozwoju województwa. Istotne, oprócz dokumentów krajowych i regionalnych, jest również przedstawienie dokumentów lokalnych, które wpisują się w założenia planistyczne *Strategii Rozwoju Gminy Skawina na lata 2021-2030* i są w jej ramach koordynowane jako poszczególne polityki, plany na poziomie gminy.



## VIII.2. Plan gospodarowania wodami na obszarze dorzecza Wisły

Plany gospodarowania wodami wskazują ustalone cele środowiskowe dla jednolitych części wód i obszarów chronionych wraz z prezentacją wyników przeprowadzonej oceny stopnia osiągnięcia celów środowiskowych. Wyznaczając cele środowiskowe dla poszczególnych jednolitych części wód powierzchniowych (JCWP) brano pod uwagę ocenę stanu lub potencjału ekologicznego i stanu chemicznego. Zgodnie z tym, celem środowiskowym dla JCWP rzecznych jest:


- w zakresie stanu chemicznego – dobry stan chemiczny;
- w zakresie elementów hydromorfologicznych – dobry stan tych elementów.

Aby osiągnąć wskazane cele środowiskowe istotne jest umożliwianie swobodnej migracji organizmom wodnym, przez zachowanie lub przywrócenie ciągłości ekologicznej cieków. Z uwagi na to dla niektórych JCWP rzecznych, wskazano uszczegółowiony cel środowiskowy – „*dobry stan lub potencjał ekologiczny*” oraz „*możliwość migracji organizmów wodnych na odcinku cieków istotnego*”.

Z kolei działania służące osiągnięciu ustalonych dla JCWPd celów środowiskowych polegają w szczególności na stopniowym redukowaniu zanieczyszczenia wód podziemnych przez odwracanie znaczących i utrzymujących się tendencji wzrostowych zanieczyszczenia powstałego w wyniku działalności człowieka.

Gmina Skawina leży w obszarze dorzecza rzeki Wisły, w regionie wodnym Górnej-Zachodniej Wisły, jednym z czterech regionów wodnych wyróżnionych na obszarze obejmującym dorzecze Wisły. Tabele VIII 1 i 2 przedstawiają szczegółowe informacje na temat JCWP i JCWPd zlokalizowanych na terenie gminy Skawina.

Można zauważyć, że stan większości cieków na terenie gminy zakwalifikowano jako zły (8 na 9 cieków), a ich ocenę ryzyka nieosiągnięcia celów środowiskowych wskazano jako zagrożoną (8 na 9 cieków). W odniesieniu do wód podziemnych, na terenie gminy w całości posiadają one status dobry, a osiągnięcie celów środowiskowych jest niezagrażone.



**Tab. VIII.1. Charakterystyka JCWP zlokalizowanych na terenie Gminy Skawina**

Kod JCWP	Nazwa JCWP	Typologia JCWP	Status	Stan (ogólny)	Stan/ potencjał ekologiczny	Stan chemiczny	Ocena ryzyka nieosiągnięcia celów środowiskowych
RW2000192135599	Wisła od Skawy do Skawinki	rzeka nizinna piaszczysto-gliniasta	silnie zmieniona część wód	<b>zły</b>	zły	PSD_sr	zagrożona
RW200002135594	Kanał Łaczański (Kanał Łaczany-Skawina)	typ nieokreślony	sztuczna część wód	<b>dobry</b>	co najmniej dobry	dobry	niezagrożona
RW2000162135569	Sosnowianka	potok nizinny lessowy lub gliniasty	naturalny	<b>zły</b>	poniżej dobrego	dobry	zagrożona
RW2000192135699	Skawinka od Głogoczówki do ujścia	rzeka nizinna piaszczysto-gliniasta	silnie zmieniona część wód	<b>zły</b>	umiarkowany	dobry	zagrożona
RW2000162135698	Rzepnik	potok nizinny lessowy lub gliniasty	naturalny	<b>zły</b>	poniżej dobrego	dobry	zagrożona
RW200016213572	Sidzinka	potok nizinny lessowy lub gliniasty	naturalny	<b>zły</b>	poniżej dobrego	dobry	zagrożona
RW200062135694	Mogiłka (Wierzbanówka)	potok wyżynny węglanowy z substratem drobnoziarnistym na lessach i lessopodobnych	naturalny	<b>zły</b>	poniżej dobrego	dobry	zagrożona
RW20001221356899	Cedron	potok fliszowy	naturalny	<b>zły</b>	umiarkowany	dobry	zagrożona
RW20001221356699	Skawinka do Głogoczówki	potok fliszowy	naturalny	<b>zły</b>	poniżej dobrego	dobry	zagrożona

Źródło: opracowanie własne na podstawie danych z Hydroportalu ([www.isok.gov.pl/hydroportal.html](http://www.isok.gov.pl/hydroportal.html)) i Planu gospodarowania wodami na obszarze dorzecza Wisły.

**Tab. VIII.2. Charakterystyka JCWPd zlokalizowanych na terenie Gminy Skawina**

Numer JCWPd	Ocena stanu ogólnego	Ocena stanu chemicznego	Ocena stanu ilościowego	Ocena ryzyka nieosiągnięcia celów środowiskowych	Działanie	Zakres	Termin
PLGW2000148	dobry	dobry	dobry	niezagrożona	przeгляд pozwoleń wodnoprawnych związanych z poborem wód podziemnych	przeгляд i wydawanie nowych pozwoleń wodnoprawnych przez prezydenta miasta/starostę/marszałka /dyrektora RZGW uwzględniających faktyczne zapotrzebowanie na wodę oraz dostępne zasoby wód podziemnych a nie możliwości techniczne poboru wody z ujęcia	działanie ciągle
					wydanie rozporządzenia na potrzeby ustanowienia obszaru ochronnego zbiornika wód śródlądowych (GZWP)	wydanie rozporządzenia dyrektora RZGW w sprawie ustanowienia obszaru ochronnego GZWP nr 451	IV kw. 2021 r.
					coroczne raportowanie pomiarów ilości eksploatowanych wód podziemnych przez właściciela/użytkownika ujęcia	wykonanie rocznego raportu i badań z prowadzonych pomiarów dla każdego ujęcia w tym dla każdej jego studni z przekazaniem do organu właściwego do wydania pozwolenia	działanie ciągle
PLGW2000159	dobry	dobry	dobry	niezagrożona	coroczne raportowanie pomiarów ilości eksploatowanych wód podziemnych przez właściciela/użytkownika ujęcia	wykonanie rocznego raportu i badań z prowadzonych pomiarów dla każdego ujęcia w tym dla każdej jego studni z przekazaniem do organu właściwego do wydania pozwolenia	działanie ciągle
PLGW2000160	dobry	dobry	dobry	niezagrożona	coroczne raportowanie pomiarów ilości eksploatowanych wód podziemnych przez właściciela/użytkownika ujęcia	wykonanie rocznego raportu i badań z prowadzonych pomiarów dla każdego ujęcia w tym dla każdej jego studni z przekazaniem do organu właściwego do wydania pozwolenia	działanie ciągle

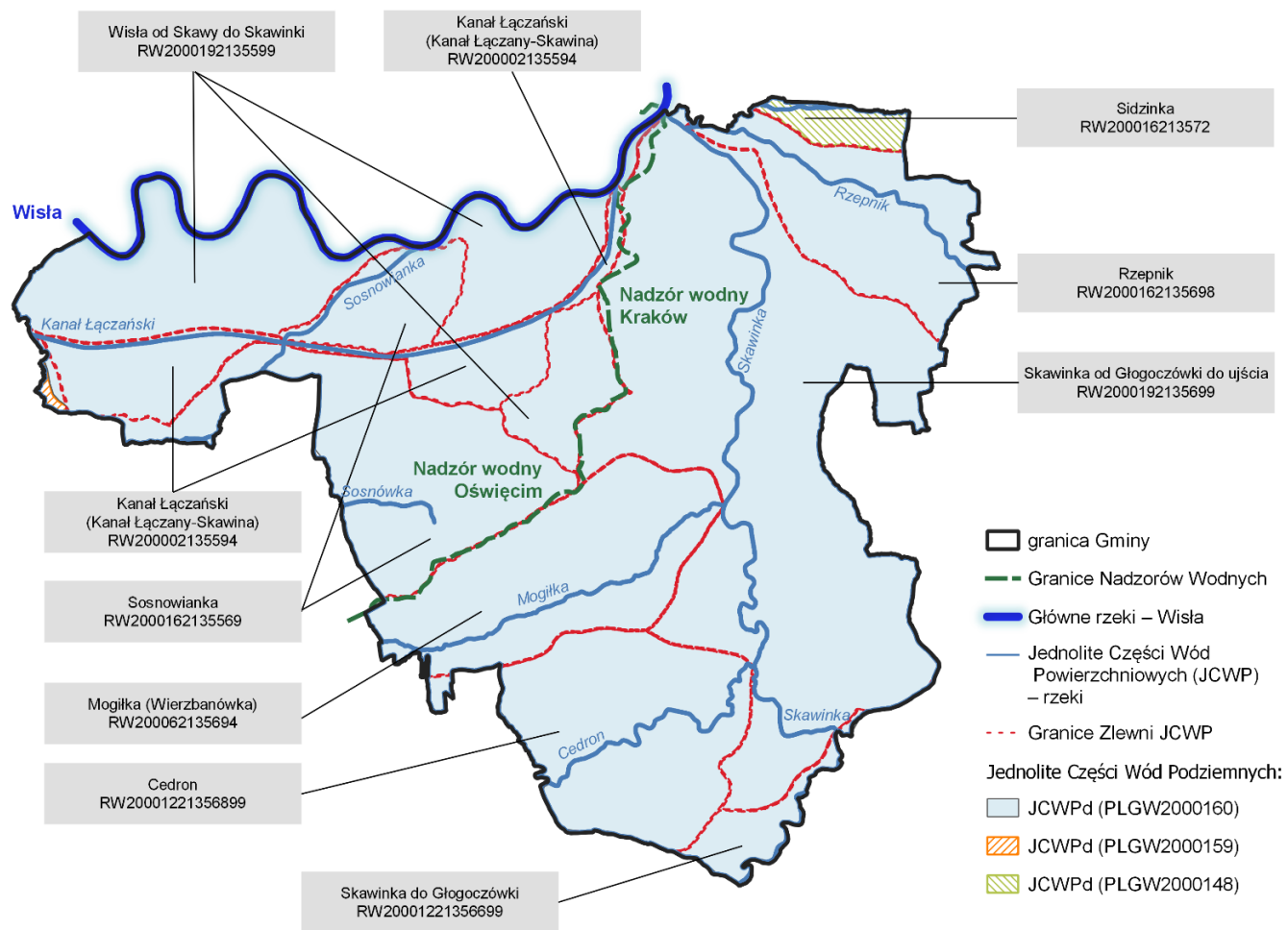
Źródło: opracowanie własne na podstawie danych z Hydroportalu ([www.isok.gov.pl/hydroportal.html](http://www.isok.gov.pl/hydroportal.html)) i Planu gospodarowania wodami na obszarze dorzecza Wisły.

Inwestycje kierunkowe w gospodarce wodnej lub związane z wodami na terenie gminy Skawina zostały wskazane w tabeli VIII.3.

**Tab. VIII.3. Zestawienie kierunkowych inwestycji w gospodarce wodnej lub związanych z wodami na terenie gminy Skawina**

Lp.	Nazwa ciek	Główny cel inwestycji	Zakres inwestycji
1.	Wisła	Ochrona przed powodzią	Odcinek 4 – prawy wał rzeki Wisły od ujścia Skawinki do stopnia Kościuszko
2.	Wisła	Ochrona przed powodzią	Nadzór projektowo-konstrukcyjny. Zarządzanie Projektem, pomoc techniczna oraz wsparcie jednostek wdrażania projektu w zakresie wdrażania Projektu Ochrony Przeciwpowodziowej Dorzecza Odry i Wisły.
3.	Wisła	Ochrona przed powodzią	Modernizacja wałów Wisły krakowskiej wymagających podwyższenia
4.	Wisła	Ochrona przed powodzią	Budowa pompowni na wysokie stany wód (NWS)
5.	Wisła	Ochrona przed powodzią	Budowa stanowisk pompowni mobilnych
6.	Skawinka	Ochrona przed powodzią	Zabezpieczenie przeciwpowodziowe w dolinie rzeki Skawinki – budowa 4 zbiorników: Gościbia, Jastrząbka, Głogoczówka, Cedron, budowa bulwarów i obwałowań
7.	Cedron	Ochrona przed powodzią	Zwiększenie przepustowości rzeki Cedron poprzez pogłębienie koryta rzeki oraz przebudowę budowli ograniczających bezpieczne przeprowadzenie wód powodziowych w km 1+117, 1+430, 1+508
8.	Sosnówka	Ochrona przed powodzią	Przebudowa koryta potoku Sosnówka w km 2+700 - 3+400 w miejscowości Wielkie Drogi, gm. Skawina, pow. krakowski
9.	Kanał Łaczański	Ochrona przed powodzią	Modernizacja Kompleksu odwodnieniowego Łaczany

*Źródło: opracowanie własne na podstawie aktualizacji Planu gospodarowania wodami na obszarze dorzecza Wisły.*



**Rys. VIII.1. Jednolite części wód w Gminie Skawina**

Źródło: opracowanie własne na podstawie danych z Hydroportalu ([www.isok.gov.pl/hydroportal.html](http://www.isok.gov.pl/hydroportal.html)).


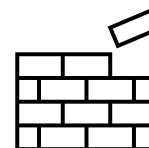

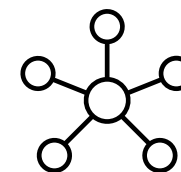
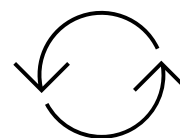
### VIII.3. Aktualizacja Programu Wodno-Środowiskowego Kraju

Program wodno-środowiskowy kraju to jeden z podstawowych dokumentów planistycznych w zakresie ochrony, zarządzania zasobami wodnymi i gospodarowania wodami w Polsce.

Opisywany dokument jest pierwszą aktualizacją opracowanego w 2008 r. *Programu wodno-środowiskowego kraju*. Aktualizacja *Programu Wodno-Środowiskowego Kraju* uwzględnia podział na poszczególne kategorie jednolitych części wód powierzchniowych, podziemnych i obszarów chronionych.

W Polsce wyznaczonych jest 10 obszarów dorzeczy. Z punktu widzenia niniejszej Strategii, istotne będzie dorzecze Wisły, w którego obrębie znajduje się gmina Skawina.

W tabeli VIII.4 wskazano działania rzeczne wyróżnione dla poszczególnych cieków zlokalizowanych na terenie gminy Skawina.



Tab. VIII.4. Działania dla cieków zlokalizowanych na terenie gminy Skawina

Kod JCWP	Presja	Nazwa zadania	Zakres rzeczowy
RW2000192135599	Presja hydromorfologiczna	przywrócenie drożności cieków istotnych dla zachowania ciągłości morfologicznej	opracowanie wariantowej analizy sposobu udrożnienia budowli piętrzących na odcinku cieku istotnego - Wisła ze wskazaniem wariantu do realizacji oraz opracowaniem dokumentacji projektowej
RW2000192135599	Przemysł	ustalenie wartości obniżonych celów środowiskowych	ustalenie wartości granicznej dla dobrego stanu/ potencjału, dla parametrów, dla których obniżono cel środowiskowy: wskaźniki charakteryzujące zasolenie
RW2000192135699	Gospodarka komunalna	budowa nowych zbiorników bezodpływowych oraz remont istniejących	budowa nowych zbiorników bezodpływowych oraz remont istniejących – 102 szt.
RW2000192135699	Gospodarka komunalna	regularny wywóz nieczystości płynnych	regularny wywóz nieczystości płynnych
RW2000192135699	Gospodarka komunalna	budowa indywidualnych systemów oczyszczania ścieków	budowa indywidualnych systemów oczyszczania ścieków – 407 szt.
RW2000192135699	Gospodarka komunalna	budowa sieci kanalizacyjnej w aglomeracji Skawina	budowa 2,89 km sieci kanalizacyjnej
RW200002135594			
RW20001221356899			
RW2000192135599			

Źródło: opracowanie własne na podstawie aktualizacji Programu Wodno-Środowiskowego Kraju.

## VIII.4. Plan zarządzania ryzykiem powodziowym dla obszaru dorzecza Wisły

Podstawą prawną dla planów zarządzania ryzykiem powodziowym (PZRP), w tym ich przeglądu i aktualizacji, są trzy akty:

- Ustawa z dnia 20 lipca 2017 r. Prawo wodne (Dz.U. z 2020 r. poz. 310 z późn. zm.),
- Dyrektywa 2007/60/WE Parlamentu Europejskiego i Rady z dnia 23 października 2007 r. w sprawie oceny ryzyka powodziowego i zarządzania nim (Dyrektywa Powodziowa),
- Rozporządzenie Ministra Gospodarki Morskiej i Żeglugi Śródlądowej z dnia 4 października 2018 roku w sprawie opracowywania map zagrożenia powodziowego oraz map ryzyka powodziowego (Dz.U. z 2018 r. poz. 2031).

Głównym celem PZRP jest ograniczenie potencjalnych negatywnych skutków powodzi dla życia i zdrowia ludzi, środowiska, dziedzictwa kulturowego oraz działalności gospodarczej, poprzez realizację działań służących minimalizacji zidentyfikowanych zagrożeń. Działania te prowadzić będą m.in. do obniżenia strat powodziowych. W ramach każdego z planów określono 3 cele główne, którym odpowiada trzynaście celów szczegółowych:

- 1 Zahamowanie wzrostu ryzyka powodziowego.
- 2 Obniżenie istniejącego ryzyka powodziowego.
- 3 Poprawa systemu zarządzania ryzykiem powodziowym.

Zgodnie z zapisami *Planu zarządzania ryzykiem powodziowym dla obszaru dorzecza Wisły*, gmina Skawina leży w obszarze obejmującym teren zlewni Wisły krakowskiej. Wisła krakowska jest odcinkiem Wisły o długości ok. 175 km, rozpoczynającym się od przekroju poniżej ujścia Przemszy w miejscowości Gorzów (gmina Chelmek), a kończącym się w miejscu ujścia Nidy, w rejonie miejscowości Nowy Korczyn.

W zakresie oceny ryzyka powodziowego w tej zlewni, gmina Skawina znalazła się w kategorii nadmiernego poziomu ryzyka powodziowego (4. stopień). Rzeka Wisła wskazana jest również jako ciek szczególnie istotny dla zachowania ciągłości morfologicznej, o czym świadczy występowanie w niej jednego z gatunków ryb określających wymagania ciągłości morfologicznej – jesiotra.

W *Planie zarządzania ryzykiem powodziowym dla obszaru dorzecza Wisły* w zakresie inwestycji strategicznych, tj. o najwyższym priorytecie – technicznych i nietechnicznych, przeanalizowanych i wpływających na ograniczenie ryzyka powodziowego w obszarze regionu Górnej Wisły (zlewni Wisły krakowskiej) wymieniono następujące kwestie:

- analiza konieczności podwyższenia wałów Wisły krakowskiej;
- budowa regionalnego systemu prognozowania powodzi wraz z wdrożeniem algorytmów optymalizacji sterowania zbiornikami i polderami;
- system prognozowania podtopień i zarządzania retencją kanałową w Krakowie – Etap I system monitoringu, prognozowania i ostrzegania;



- system prognozowania podtopień i powodzi w aglomeracji krakowskiej;
- przesiedlenia i zabezpieczenia obiektów indywidualnych w zlewniach Aglomeracji krakowskiej;
- opracowania analityczne i koncepcyjne mające na celu przygotowanie rozwiązań i działań do aktualizacji PZRP obejmujące analizę przesiedleń w zlewni Wisły krakowskiej.

Szczegółowym celem zarządzania ryzykiem powodziowym w *Planie zarządzania ryzykiem powodziowym dla obszaru dorzecza Wisły* przypisano grupy działań. Interwencje, które w sposób bezpośredni (zlewnia Wisły krakowskiej) będą dotyczyły Gminy Skawina, przedstawiono w tabeli VIII.5.

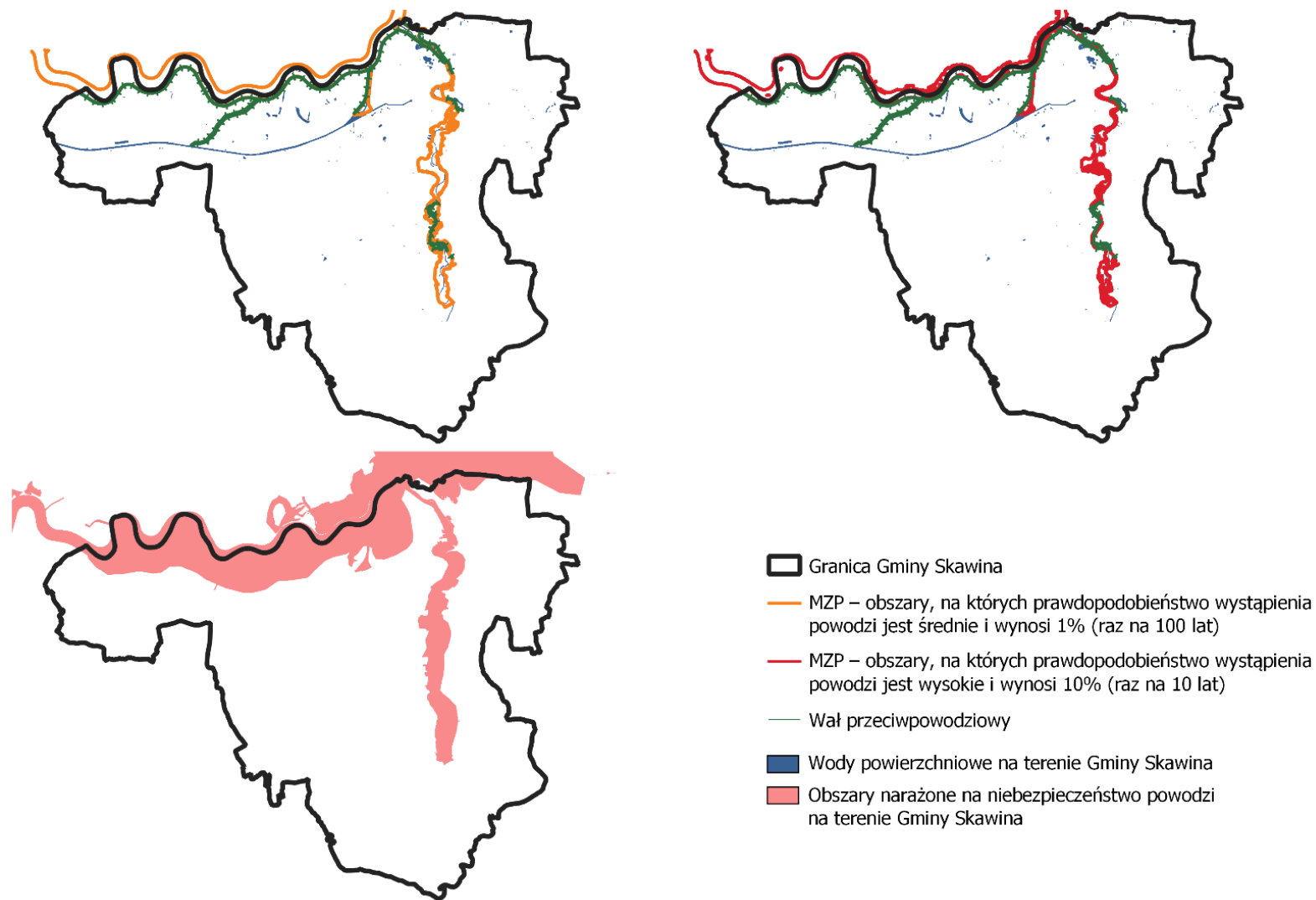
Na podstawie map zagrożenia powodziowego stwierdzono, iż w granicach gminy Skawina występują obszary szczególnego zagrożenia powodzią, na których prawdopodobieństwo wystąpienia powodzi jest średni i wynosi raz na 100 lat (Q1%) oraz na których prawdopodobieństwo wystąpienia powodzi jest wysokie i wynosi raz na 10 lat (Q10%) – są to obszary zlokalizowane przy następujących rzekach i ciekach: Wisła, Skawinka i Sosnowianka.

**Tab. VIII.5. Lista działań strategicznych w regionie wodnym Górnej Wisły na terenie Gminy Skawina**

Zlewnia	ID	Nazwa inwestycji	Ciek	Zakres inwestycji	Rodzaj inwestycji
Wisła krakowska	1_671 _W	Dokończenie przebudowy wałów przeciwpowodziowych rzeki Wisły w Krakowie: Odcinek 4 – prawy wał rzeki Wisły od ujścia Skawinki do stopnia Kościuszko	Wisła	Przebudowa wałów Wisły: prawy wał (1,300 km) od 59+735 km rzeki (60+325 km wału) do 62+000 km rzeki (61+625 km wału ); (1,160km) od 63+080 km rzeki (62+030 km wału) do 63+865 km rzeki (63+190 km wału)	wał
Wisła krakowska	75100	Zabezpieczenie przeciwpowodziowe w dolinie rzeki Skawinki – budowa 4 suchych zbiorników (Gościbia, Jastrząbka, Głogoczówka, Cedron), budowa bulwarów i obwałowań	Skawina	Budowa 4 szt. zbiorników w zlewni rzeki Skawinki. Budowa wałów na cieku Skawinka o łącznej długości 4895 m. Modernizacja wałów na cieku Skawinka o łącznej długości 2344 m. Budowa bulwarów na cieku Skawinka o łącznej długości 2733 m. Budowa wału na cieku Gościbia o długości 172 m. Budowa bulwaru na cieku Gościbia o długości 401 m. Budowa wałów na cieku Jastrząbka o łącznej długości 880 m. Budowa bulwarów na cieku Jastrząbka o łącznej długości 349 m. Budowa wałów na cieku Głogoczówka o łącznej długości 572 m. Budowa bulwarów na cieku Głogoczówka o łącznej długości 249 m. Budowa wałów na cieku Cedron o łącznej długości 3506 m. Budowa bulwaru na cieku Cedron o długości 175 m. Budowa bulwarów na cieku Mogiłka o łącznej długości 381 m. Budowa wału na cieku Rzepnik o długości 370 m. Budowa bulwarów na cieku Rzepnik o łącznej długości 2236 m. Budowa pompowni w pobliżu ujścia Rzepnika.	wał, suchy zbiornik, bulwar, przepompownia
Wisła krakowska	75300	Przebudowa prawego wału rzeki Skawinki w km 9+115-9+125, 9+350-9+375 w m. Radziszów, gm. Skawina, pow. krakowski	Skawinka	Przebudowa wałów Skawinki	wał
Wisła krakowska	75024	Budowa suchych polderów wzdłuż brzegów Wisły od ujścia Skawy do Krakowa – Etap I dokumentacja	Wisła	Budowa zespołu suchych polderów sterowanych na obszarach rolniczych, miejscowa renaturyzacja doliny Wisły. Przygotowanie inwestycji w zakresie koncepcji szczegółowej, studium wykonalności, OOS, dokumentacja techniczna wraz z decyzjami, uzgodnień	inne

Zlewnia	ID	Nazwa inwestycji	Ciek	Zakres inwestycji	Rodzaj inwestycji
Wisła krakowska	75025	Budowa regionalnego systemu prognozowania powodzi wraz z wdrożeniem algorytmów optymalizacji sterowania zbiornikami i polderami	cała zlewnia	Asymilacja danych pomiarowych i prognozy meteorologicznej, wykonanie hydrologicznych i hydrodynamicznych modeli operacyjnych, wykonanie systemu prognozowania i ostrzegania	inne
Wisła krakowska	75026	System prognozowania podtopień i zarządzania retencją kanałową w Krakowie – Etap I system monitoringu, prognozowania i ostrzegania	zlewnie aglomeracji krakowskiej	Urządzenia pomiarowe, asymilacja danych pomiarowych i prognozy meteorologicznej, wykonanie hydrologicznych i hydrodynamicznych modeli operacyjnych, wykonanie systemu prognozowania i ostrzegania	inne
Wisła krakowska	75027	System prognozowania podtopień i powodzi w aglomeracji krakowskiej	zlewnie aglomeracji krakowskiej	Urządzenia pomiarowe, asymilacja danych pomiarowych i prognozy meteorologicznej, wykonanie hydrologicznych i hydrodynamicznych modeli operacyjnych, wykonanie systemu prognozowania i ostrzegania	inne
Wisła krakowska	75029	Przesiedlenia i zabezpieczenia obiektów indywidualnych w zlewniach Aglomeracji krakowskiej	zlewnie aglomeracji krakowskiej	Przesiedlenia i zabezpieczenia obiektów indywidualnych niechronionych przez wariant proponowany	inne
Wisła krakowska	75028	Opracowania analityczne i koncepcyjne mające na celu przygotowanie rozwiązań i działań do aktualizacji PZRP obejmujące analizę przesiedleń w zlewni Wisły krakowskiej	cała zlewnia	Analiza możliwości przeniesienia/zmiany sposobu użytkowania/ adaptacji konstrukcji budynków/ indywidualnych zabezpieczeń obiektów użyteczności publicznej oraz obiektów zagrażających środowisku na obszarze zlewni Wisły krakowskiej	inne

Źródło: opracowanie własne na podstawie Planu zarządzania ryzykiem powodziowym dla obszaru dorzecza Wisły.



Rys. VIII. 2. Mapa zagrożenia powodziowego w Gminie Skawina

Źródło: opracowanie własne na podstawie danych z Hydroportalu ([www.isok.gov.pl/hydroportal.html](http://www.isok.gov.pl/hydroportal.html)).

## VIII.5. Plan przeciwdziałania skutkom suszy


*Plan przeciwdziałania skutkom suszy* (PPSS) sporządzony został na podstawie art. 183-185 ustawy z dnia 20 lipca 2017 r. Prawo wodne (Dz. U. z 2021 r. poz. 624 z późn.zm.).

Susza, podobnie jak i powódź, jest jednym z dotkliwszych w skutkach zjawisk naturalnych, które oddziałują na środowisko, gospodarkę, a także na społeczeństwo. Głównym celem planu jest „przeciwdziałanie skutkom suszy”, natomiast do celów szczegółowych, zalicza się:




- skuteczne zarządzanie zasobami wodnymi dla zwiększenia dyspozycyjnych zasobów wodnych na obszarach dorzeczy,
- zwiększanie retencji na obszarach dorzeczy,
- edukacja i zarządzanie ryzykiem suszy,
- formalizacja i zaplanowanie finansowania działań służących przeciwdziałaniu skutkom suszy.

Zgodnie z *Planem przeciwdziałania skutkom suszy* (projekt z października 2020 r., wersja po strategicznej ocenie oddziaływania na środowisko podlegająca procedurze legislacyjnej) teren gminy Skawina znajduje się na obszarze, który został zakwalifikowany w klasach zagrożenia suszą rolniczą do klasy I – słabo zagrożone, w klasach zagrożenia suszą hydrologiczną do klasy III – bardzo zagrożone, a w przypadku zagrożenia suszą hydrogeologiczną – klasa II – umiarkowane zagrożenie. Według klas łącznego zagrożenia suszą, obszar gminy Skawina zaklasyfikowano do umiarkowanie zagrożonego suszą.

Na terenie gminy Skawina wskazano jedno zadanie inwestycyjne z zakresu budowy i przebudowy urządzeń wodnych służących przeciwdziałaniu skutkom suszy, zaplanowane do realizacji przez Wody Polskie w latach 2021-2027. Zadanie to znajduje się na liście „C” pn.: *Renaturyzacja doliny Cedronu oraz Skawinki w tym przywrócenie drożności korytarza ekologicznego tych strumieni/ rzek a przez to zwiększenie ich możliwości retencyjnych w terenie zalewowym.*



## IX. ZAŁĄCZNIKI



## IX.1. Powiązania z innymi dokumentami strategicznymi

DOKUMENTY KRAJOWE			
CEL STRATEGII	STRATEGIA NA RZECZ ODPOWIEDZIALNEGO ROZWOJU	KRAJOWA STRATEGIA ROZWOJU REGIONALNEGO 2030	KRAJOWA POLITYKA MIEJSKA
OBYWATELSKA SKAWINA	Spójność: Cel szczegółowy nr 3: <i>Skuteczne państwo i instytucje służące wzrostowi oraz włączeniu społecznemu i gospodarczemu</i>	Spójność: Cel szczegółowy nr 2: <i>Wzmacnianie przewag konkurencyjnych</i> 2.1 Rozwój kapitału ludzkiego i społecznego Cel szczegółowy nr 3: <i>Podniesienie jakości zarządzania i wdrażania polityk ukierunkowanych terytorialnie</i> 3.2 Wzmacnianie współpracy i integralnego podejścia na poziomie lokalnym, regionalnym i ponadregionalnym 3.3 Poprawa organizacji świadczenia usług publicznych	Spójność: Cel szczegółowy nr 1: <i>Miasto sprawne</i>
GMINA PRZYJAZNA DO ŻYCIA	Spójność: Cel szczegółowy nr 2: <i>Rozwój społecznie wrażliwy i terytorialnie zrównoważony</i>	Spójność: Cel szczegółowy nr 1: <i>Zwiększanie spójności rozwoju kraju w wymiarze społecznym, gospodarczym, środowiskowym i społecznym</i> 1.4 Przeciwdziałanie kryzysom na obszarach zdegradowanych 1.5 Rozwój infrastruktury wspierającej dostarczanie usług publicznych i podnoszącej atrakcyjność inwestycyjną obszarów  Cel szczegółowy nr 2: Wzmacnianie przewag konkurencyjnych 2.1 Rozwój kapitału ludzkiego i społecznego	Spójność: Cel szczegółowy nr 1: <i>Miasto sprawne</i> Cel szczegółowy nr 3: <i>Miasto spójne</i> Cel szczegółowy nr 5: <i>Miasto silne</i>

DOKUMENTY KRAJOWE			
CEL STRATEGII	STRATEGIA NA RZECZ ODPOWIEDZIALNEGO ROZWOJU	KRAJOWA STRATEGIA ROZWOJU REGIONALNEGO 2030	KRAJOWA POLITYKA MIEJSKA
		Cel szczegółowy nr 3: Podniesienie jakości zarządzania i wdrażania polityk ukierunkowanych terytorialnie 3.3 Poprawa organizacji świadczenia usług publicznych	
GMINA EFEKTYWNIE ZARZĄDZANA	Spójność: Cel szczegółowy nr 3: <i>Skuteczne państwo i instytucje służące wzrostowi oraz włączeniu społecznemu i gospodarczemu</i>	Spójność: Cel szczegółowy nr 3: <i>Podniesienie jakości zarządzania i wdrażania polityk ukierunkowanych terytorialnie</i> 3.1 Wzmacnianie potencjału administracji na rzecz zarządzania rozwojem 3.2 Wzmacnianie współpracy i integralnego podejścia na poziomie lokalnym, regionalnym i ponadregionalnym 3.3 Poprawa organizacji świadczenia usług publicznych 3.4 Efektywny i spójny system finansowania polityki regionalnej	Spójność: Cel szczegółowy nr 1: <i>Miasto sprawne</i>  Cel szczegółowy nr 2: <i>Miasto zwarte i zrównoważone</i>
DOBRZE SKOMUNIKOWANA SKAWINA	Spójność: Cel szczegółowy nr 2: <i>Rozwój społecznie wrażliwy i terytorialnie zrównoważony</i>  Cel szczegółowy nr 3: <i>Skuteczne państwo i instytucje służące wzrostowi oraz włączeniu społecznemu i gospodarczemu</i>	Spójność: Cel szczegółowy nr 1: <i>Zwiększanie spójności rozwoju kraju w wymiarze społecznym, gospodarczym, środowiskowym i społecznym</i> 1.5 Rozwój infrastruktury wspierającej dostarczanie usług publicznych i podnoszącej atrakcyjność inwestycyjną obszarów	Spójność: Cel szczegółowy nr 2: <i>Miasto zwarte i zrównoważone</i>



DOKUMENTY KRAJOWE			
CEL STRATEGII	STRATEGIA NA RZECZ ODPOWIEDZIALNEGO ROZWOJU	KRAJOWA STRATEGIA ROZWOJU REGIONALNEGO 2030	KRAJOWA POLITYKA MIEJSKA
CZYSTA GMINA	Spójność: Cel szczegółowy nr 3: <i>Skuteczne państwo i instytucje służące wzrostowi oraz włączeniu społecznemu i gospodarczemu</i>	Spójność: Cel szczegółowy nr 1: <i>Zwiększanie spójności rozwoju kraju w wymiarze społecznym, gospodarczym, środowiskowym i społecznym</i> 1.5 Rozwój infrastruktury wspierającej dostarczanie usług publicznych i podnoszącej atrakcyjność inwestycyjną obszarów	Spójność: Cel szczegółowy nr 2: <i>Miasto zwarte i zrównoważone</i>
ZRÓWNOWAŻONA I ODPORNA GOSPODARKA	Spójność: Cel szczegółowy nr 1: <i>Trwały wzrost gospodarczy oparty coraz silniej o wiedzę, dane i doskonałość organizacyjną</i>  Cel szczegółowy nr 2: Rozwój społecznie wrażliwy i terytorialnie zrównoważony	Spójność: Cel szczegółowy nr 2: <i>Wzmacnianie przewag konkurencyjnych</i> 2.1 Rozwój kapitału ludzkiego i społecznego 2.2 Wspieranie przedsiębiorczości na szczeblu regionalnym i lokalnym	Spójność: Cel szczegółowy nr 4: <i>Miasto konkurencyjne</i> Cel szczegółowy nr 5: Miasto silne

**DOKUMENTY REGIONALNE**

<b>CEL STRATEGII</b>	<b>STRATEGIA ROZWOJU WOJEWÓDZTWA „MAŁOPOLSKA 2030”</b>	<b>STRATEGIA ROZWOJU POWIATU KRAKOWSKIEGO NA LATA 2021- 2030</b>	<b>PROJEKT STRATEGII METROPOLIA KRAKOWSKA 2030 R.</b>
<p>OBYWATELSKA SKAWINA</p>	<p>Spójność: Cel szczegółowy nr 1: <i>Rozwój społecznie wrażliwy sprzyjający rodzinie</i> Kierunki: Sport i rekreacja Kultura i dziedzictwo</p> <p>Cel szczegółowy nr 4: <i>System zarządzania strategicznego rozwojem dostosowany do wyzwań dekady 2020-2030</i> Kierunki rozwoju: Współpraca i partnerstwo Wsparcie obszarów wiejskich</p>	<p>Spójność: Cel strategiczny nr 2: <i>Kształcenie i rozwój społeczeństwa obywatelskiego powiatu krakowskiego</i> 2.1 Kształtowanie warunków rozwoju kapitału społecznego 2.3 Przeciwdziałanie wykluczeniu społecznemu</p>	<p>Spójność: Cel nr 1: <i>Metropolia Krakowska inteligentnie zarządzana, oparta na partnerstwie i zaangażowanej kadrze</i> 1.4 Skuteczne wsparcie gmin w budowaniu wspólnoty lokalnej</p>
<p>GMINA PRZYJAZNA DO ŻYCIA</p>	<p>Spójność: Cel szczegółowy nr 1: <i>Rozwój społecznie wrażliwy sprzyjający rodzinie</i> Kierunki: Małopolskie rodziny Opieka zdrowotna Bezpieczeństwo Sport i rekreacja Kultura i dziedzictwo Edukacja Rynek pracy</p> <p>Cel szczegółowy nr 2: <i>Innowacyjna i konkurencyjna gospodarka</i> Kierunki rozwoju: Turystyka</p>	<p>Spójność: Cel strategiczny nr 1: <i>Wzmocnienie systemu świadczenia usług pomocy społecznej i usług zdrowotnych</i> 1.1 Rozwój infrastruktury, usług zdrowotnych i usług pomocy społecznej dla osób wymagających wsparcia</p> <p>Cel strategiczny nr 2: <i>Kształcenie i rozwój społeczeństwa obywatelskiego powiatu krakowskiego</i> 2.2 Wspieranie i upowszechnianie działań w zakresie kultury i sportu 2.3 Przeciwdziałanie wykluczeniu społecznemu</p>	<p>Spójność: Cel nr 5: <i>Metropolia Krakowska inspirująca, czerpiąca z różnorodności i lokalnych potencjałów, bazująca na sieciach współpracy</i> 5.1 Zintegrowana i atrakcyjna oferta, odpowiadająca na potrzeby odbiorców 5.2 Wysoka jakość i dostępność wielofunkcyjnej infrastruktury</p>

**DOKUMENTY REGIONALNE**

<b>CEL STRATEGII</b>	<b>STRATEGIA ROZWOJU WOJEWÓDZTWA „MAŁOPOLSKA 2030”</b>	<b>STRATEGIA ROZWOJU POWIATU KRAKOWSKIEGO NA LATA 2021- 2030</b>	<b>PROJEKT STRATEGII METROPOLIA KRAKOWSKA 2030 R.</b>
	<p>Cel szczegółowy nr 5: <i>Zrównoważony i trwały rozwój oparty na endogenicznych potencjałach</i></p> <p>Kierunki rozwoju: Ład przestrzenny Wsparcie miast Wsparcie obszarów wiejskich Spójność wewnątrzregionalna i dostępność</p>	<p>Cel strategiczny nr 3: <i>Tworzenie i promowanie warunków do rozwoju gospodarki powiatu krakowskiego</i></p> <p>3.4 Wysoka jakość kształcenia i dostosowania oferty edukacyjnej</p> <p>Cel strategiczny nr 5: <i>Spójność i ład przestrzenny powiatu krakowskiego</i></p> <p>5.1 Poprawa estetyki i funkcjonalności przestrzeni w celu zwiększenia walorów krajobrazowych</p> <p>Cel strategiczny nr 6: <i>Rozwój nowoczesnej infrastruktury komunikacyjnej i technicznej powiatu krakowskiego oraz zapewnienia bezpieczeństwa jego mieszkańcom</i></p> <p>6.3 Poprawa bezpieczeństwa na terenie powiatu krakowskiego</p>	<p>Cel nr 6: <i>Metropolia Krakowska sprzyjająca skutecznej, włączającej edukacji, opartej na twórczych relacjach</i></p> <p>6.1 Twórcze relacje pracowników oświaty i sprawna organizacja edukacji na poziomie lokalnym</p> <p>6.2 Dostępna i przyjazna przestrzeń sprzyjająca edukacji</p> <p>Cel nr 7: <i>Metropolia Krakowska zapewniająca mieszkańcom nowoczesne i dostępne usługi społeczne ceniące równość i solidarność społeczną</i></p> <p>7.1 i Dostępne i wysokiej jakości usługi społeczne oraz skoordynowana i aktywna współpraca w ochronie zdrowia</p> <p>7.2 Przyjazne środowisko życia i pracy dla migrantów</p> <p>7.3 Efektywna współpraca w zakresie polityki mieszkaniowej i rewitalizacji</p>
<p>GMINA EFEKTYWNIE ZARZĄDZANA</p>	<p>Spójność: Cel szczegółowy nr 2: <i>Innowacyjna i konkurencyjna gospodarka</i></p> <p>Kierunki rozwoju: Cyfrowa Małopolska</p>	<p>Spójność: Cel strategiczny nr 5: <i>Spójność i ład przestrzenny powiatu krakowskiego</i></p> <p>5.1 Ograniczenie negatywnych skutków procesów suburbanizacji</p>	<p>Spójność: Cel nr 1: <i>Metropolia Krakowska inteligentnie zarządzana, oparta na partnerstwie i zaangażowanej kadrze</i></p>

**DOKUMENTY REGIONALNE**

CEL STRATEGII	STRATEGIA ROZWOJU WOJEWÓDZTWA „MAŁOPOLSKA 2030”	STRATEGIA ROZWOJU POWIATU KRAKOWSKIEGO NA LATA 2021- 2030	PROJEKT STRATEGII METROPOLIA KRAKOWSKA 2030 R.
	<p>Cel szczegółowy nr 4: <i>System zarządzania strategicznego rozwojem dostosowany do wyzwań dekady 2020-2030</i> Kierunki rozwoju: Współpraca i partnerstwo</p> <p>Cel szczegółowy nr 5 <i>Zrównoważony i trwały rozwój oparty na endogenicznych potencjałach</i> Kierunki rozwoju: Ład przestrzenny Wsparcie miast</p>	<p>Cel strategiczny nr 7: <i>Współpraca samorządowa i kształtowanie wizerunku powiatu krakowskiego</i> 7.1 Rozwój nowoczesnej i sprawnej administracji 7.2 Współpraca wewnątrz powiatu krakowskiego oraz z otoczeniem zewnętrznym</p>	<p>1.1 Wysoka jakość strategicznego zarządzania wzmacniającego relacje wewnętrzne 1.2 Sprawny system koordynacji zewnętrznych sieci współpracy 1.3 Wysoki poziom kompetencji i zaangażowania kadr</p>
DOBRZE SKOMUNIKOWANA SKAWINA	<p>Spójność: Cel szczegółowy nr 2: <i>Innowacyjna i konkurencyjna gospodarka</i> Kierunki rozwoju: Transport</p> <p>Cel szczegółowy nr 3: <i>Wysoka jakość środowiska i dążenie do neutralności klimatycznej</i> Kierunki rozwoju: Ograniczenie zmian klimatycznych</p>	<p>Spójność: Cel strategiczny nr 6: <i>Rozwój nowoczesnej infrastruktury komunikacyjnej i technicznej powiatu krakowskiego oraz zapewnienia bezpieczeństwa jego mieszkańcom</i> 6.1 Rozbudowa infrastruktury komunikacyjnej 6.3 Poprawa bezpieczeństwa na terenie powiatu krakowskiego</p>	<p>Spójność: Cel nr 3: <i>Metropolia Krakowska sprzyjająca aktywnej, ekologicznej i efektywnej mobilności</i> 3.1 Trwała współpraca i skuteczna koordynacja relacji między samorządami, zarządcami i organizatorami transportu 3.2 Wysoka dostępność infrastruktury zrównoważonej dostępności i integracji różnych form transportu</p>

**DOKUMENTY REGIONALNE**

<b>CEL STRATEGII</b>	<b>STRATEGIA ROZWOJU WOJEWÓDZTWA „MAŁOPOLSKA 2030”</b>	<b>STRATEGIA ROZWOJU POWIATU KRAKOWSKIEGO NA LATA 2021- 2030</b>	<b>PROJEKT STRATEGII METROPOLIA KRAKOWSKA 2030 R.</b>
CZYSTA GMINA	<p>Spójność:            Cel szczegółowy nr 2:  <i>Innowacyjna i konkurencyjna gospodarka</i>            Kierunki rozwoju:            Gospodarka o obiegu zamkniętym</p> <p>Cel szczegółowy nr 3:  <i>Wysoka jakość środowiska i dążenie do neutralności klimatycznej</i>            Kierunki rozwoju:            Ograniczenie zmian klimatycznych            Gospodarowanie wodą            Bioróżnorodność i krajobraz            Edukacja ekologiczna</p>	<p>Spójność:            Cel strategiczny nr 4:  <i>Ochrona, kształtowanie i racjonalne wykorzystanie zasobów środowiska naturalnego powiatu krakowskiego</i>            4.1 Utrzymanie wysokiego stanu środowiska naturalnego            4.2 Poprawa jakości powietrza atmosferycznego</p> <p>Cel strategiczny nr 5:  <i>Spójność i ład przestrzenny powiatu krakowskiego</i>            5.1 Poprawa estetyki i funkcjonalności przestrzeni w celu zwiększenia walorów krajobrazowych</p> <p>Cel strategiczny nr 6:  <i>Rozwój nowoczesnej infrastruktury komunikacyjnej i technicznej powiatu krakowskiego oraz zapewnienia bezpieczeństwa jego mieszkańcom</i>            6.1 Rozbudowa i modernizacja infrastruktury technicznej</p>	<p>Spójność:            Cel nr 2:  <i>Metropolia Krakowska przyjazna środowisku, zorientowana na neutralność klimatyczną, zapewniająca wysoką jakość życia</i>            2.2 Efektywna gospodarka energetyczna i wysoka jakość powietrza            2.3 Racjonalna gospodarka odpadami i efektywne wykorzystanie surowców            2.4 Powszechny dostęp do wysokiej jakości wody pitnej oraz dostępne i wielofunkcyjne tereny zielone</p>
ZRÓWNOWAŻONA I ODPORNA GOSPODARKA	<p>Spójność:            Cel szczegółowy nr 1:  <i>Rozwój społecznie wrażliwy sprzyjający rodzinie</i>            Kierunki rozwoju:            Edukacja            Rynek pracy</p>	<p>Spójność:            Cel strategiczny nr 3:  <i>Tworzenie i promowanie warunków do rozwoju gospodarki powiatu krakowskiego</i>            3.1 Zwiększenie aktywności zawodowej wśród osób bezrobotnych i nieaktywnych zawodowo</p>	<p>Spójność:            Cel nr 2:  <i>Metropolia Krakowska przyjazna środowisku, zorientowana na neutralność klimatyczną, zapewniająca wysoką jakość życia</i></p>

**DOKUMENTY REGIONALNE**

<b>CEL STRATEGII</b>	<b>STRATEGIA ROZWOJU WOJEWÓDZTWA „MAŁOPOLSKA 2030”</b>	<b>STRATEGIA ROZWOJU POWIATU KRAKOWSKIEGO NA LATA 2021- 2030</b>	<b>PROJEKT STRATEGII METROPOLIA KRAKOWSKA 2030 R.</b>
	<p>Cel szczegółowy nr 2: <i>Innowacyjna i konkurencyjna gospodarka</i> Kierunki rozwoju: Innowacyjność Konkurencyjność i przedsiębiorczość Cyfrowa Małopolska</p> <p>Cel szczegółowy nr 5: <i>Zrównoważony i trwały rozwój oparty na endogenicznych potencjałach</i> Kierunki rozwoju: Ład przestrzenny Wsparcie miast</p>	<p>3.2 Tworzenie warunków do rozwoju przedsiębiorczości oraz wzrost konkurencyjności i innowacyjności lokalnych przedsiębiorstw 3.4 Wysoka jakość kształcenia i dostosowania oferty edukacyjnej</p>	<p>2.1 Sprawny system gospodarowania przestrzenią, uwzględniający ograniczenia środowiskowe</p> <p>Cel nr 4: <i>Metropolia Krakowska innowacyjna i konkurencyjna, kreująca trwałe relacje w sieci wiodących ośrodków gospodarczych Europy</i> 4.1 Skuteczna współpraca międzysektorowa 4.2 Wysoka konkurencyjność gospodarcza 4.3 Kompleksowo zarządzane tereny inwestycyjne</p> <p>Cel nr 6 <i>Metropolia Krakowska sprzyjająca skutecznej, włączającej edukacji, opartej na twórczych relacjach</i> 6.2 Atrakcyjna oferta kształcenia dostosowana do oczekiwań rynku pracy</p>

**PRZYJAZNA DO ŻYCIA GMINA SKAWINA**

**DOBREJ JAKOŚCI EDUKACJA DOSTĘPNA DLA WSZYSTKICH**

1.1 Podniesienie jakości edukacji - Skawina 10% lepsza od średniej powiatowej na egzaminach

**Cel 4: Zapewnić wszystkim edukację wysokiej jakości oraz promować uczenie się przez całe życie**

4.1 Do 2030 roku zapewnić wszystkim dziewczętom i chłopcom ukończenie nieodpłatnej, sprawiedliwej, dobrej jakości edukacji na poziomie podstawowym i ponadpodstawowym prowadzącej do efektywnych wyników w nauce, zgodnie z czwartym Celem.

1.2 Zwiększenie dostępności edukacyjnej dla dzieci w wieku 0-6

4.2 Do 2030 roku zapewnić wszystkim dziewczętom i chłopcom dostęp do wysokiej jakości rozwoju we wczesnym dzieciństwie, opieki i edukacji przedszkolnej przygotowującej do rozpoczęcia edukacji na poziomie podstawowym.

1.3 Modernizacja istniejącej infrastruktury i restrukturyzacja sieci placówek oświatowych

4.A Tworzyć nowe i poprawić stan istniejących już placówek edukacyjnych, które powinny uwzględniać potrzeby dzieci, osób niepełnosprawnych, zarówno chłopców jak i dziewcząt, a także zapewnić bezpieczne, wolne od przemocy, inkluzywne i produktywne środowisko nauczania dla wszystkich.

1.4 Poszerzenie oferty w zakresie edukacji dla młodzieży i seniorów

4.4 Do 2030 roku znacznie zwiększyć liczbę młodzieży i dorosłych, którzy posiadają odpowiednie umiejętności, w tym techniczne i zawodowe, potrzebne przy uzyskaniu zatrudnienia, znalezieniu godziwej pracy i rozwoju przedsiębiorczości.

1.5 Podniesienie kompetencji kadr oświatowych

4.C Do 2030 roku znacząco zwiększyć liczbę wykwalifikowanych nauczycieli, w tym w drodze międzynarodowej współpracy w zakresie szkolenia nauczycieli w krajach rozwijających się, szczególnie w krajach najmniej rozwiniętych i małych państwach wyspiarskich.

1.6 Stworzenie możliwości rozwoju szkolnictwa średniego i wyższego w Skawinie

4.3 Do 2030 roku zapewnić wszystkim kobietom i mężczyznom równy, przystępny cenowo dostęp do wysokiej jakości wykształcenia technicznego, zawodowego i wyższego, w tym do wyższych uczelni.

1.7 Rozszerzenie oferty edukacyjnej, integracyjnej i specjalistycznej dla osób z niepełnosprawnościami

4.5 Do 2030 roku wyeliminować nierówność płci w edukacji i zapewnić równy dostęp do edukacji na wszystkich poziomach oraz do szkoleń zawodowych dla najsłabszych grup, w tym dla osób niepełnosprawnych, ludności rdzennej oraz dla dzieci w trudnej sytuacji.

**KIERUNEK DZIAŁAŃ  
STRATEGII ROZWOJU GMINY SKAWINA**

**CELE ZRÓWNOWAŻONEGO ROZWOJU ONZ**

1.8. Rozwój umiejętności XXI w. u dzieci i młodzieży w obszarze lokalnego rynku pracy.

**SZEROKI DOSTĘP DO KULTURY**

2.1 Rozwój infrastruktury służącej kulturze

2.2 Oferta w zakresie kultury dostosowana do bieżących potrzeb

2.3 Zwiększenie dostępu do kultury dla grup niedoreprezentowanych i zagrożonych wykluczeniem oraz rodzin

11.4 Wzmocnić wysiłki na rzecz ochrony i zabezpieczenia światowego dziedzictwa kulturowego i przyrodniczego.

**SZEROKI DOSTĘP DO OFERTY SPORTOWEJ I REKREACYJNEJ**

3.1 Rozwój infrastruktury sportowej i rekreacyjnej

3.2 Oferta w zakresie sportu i rekreacji dostosowana do bieżących potrzeb

3.3 Zwiększenie dostępu do sportu i rekreacji dla grup niedoreprezentowanych i zagrożonych wykluczeniem oraz rodzin

11.7 Do 2030 roku zapewnić łatwy i powszechny dostęp do bezpiecznych i inkluzyjnych terenów zielonych i przestrzeni publicznej, szczególnie kobietom, dzieciom, osobom starszym i osobom z niepełnosprawnością

11.7 Do 2030 roku zapewnić łatwy i powszechny dostęp do bezpiecznych i inkluzyjnych terenów zielonych i przestrzeni publicznej, szczególnie kobietom, dzieciom, osobom starszym i osobom z niepełnosprawnością.

**ROZWÓJ OPIEKI I PROFILAKTYKI ZDROWOTNEJ**

4.1 Stworzenie możliwości rozwoju podstawowej i specjalistycznej opieki zdrowotnej

***Cel 3 Zapewnić wszystkim ludziom w każdym wieku zdrowe życie oraz promować dobrobyt***

3.8 Zapewnić powszechną opiekę zdrowotną, w tym zabezpieczenie przed ryzykiem finansowym, dostęp do podstawowej opieki zdrowotnej wysokiej jakości oraz bezpiecznych, skutecznych, wysokiej jakości, przystępnych cenowo lekarstw i szczepionek.



**KIERUNEK DZIAŁAŃ  
STRATEGII ROZWOJU GMINY SKAWINA**

**CELE ZRÓWNOWAŻONEGO ROZWOJU ONZ**

4.2 Rozwój profilaktyki zdrowia, w tym profilaktyki uzależnień

3.5 Wzmocnić zapobieganie i leczenie uzależnień od środków odurzających, w tym narkotyków oraz szkodliwego spożycia alkoholu

**WZMOCNIENIE POCZUCIA BEZPIECZEŃSTWA**

5.1 Wzmocnienie systemu ochrony porządku publicznego

***Cel 16: Promować pokojowe i inkluzywne społeczeństwa, zapewnić wszystkim ludziom dostęp do wymiaru sprawiedliwości oraz budować na wszystkich szczeblach skuteczne i odpowiedzialne instytucje, sprzyjające włączeniu społecznemu***

16.1 Znacząco zmniejszyć poziom przemocy we wszystkich formach oraz związany z nią wskaźnik śmiertelności na całym świecie.

5.2 Wzmocnienie systemu reagowania na zdarzenia kryzysowe

13.1 Wzmocnić zdolności adaptacyjne i odporność na zagrożenia klimatyczne i katastrofy naturalne we wszystkich krajach.

5.3 Wzmocnienie działań edukacyjnych i profilaktycznych w zakresie bezpieczeństwa

13.3 Zwiększyć poziom edukacji oraz potencjał ludzki i instytucjonalny, podnieść poziom świadomości na temat łagodzenia zmian klimatycznych, adaptacji i skutków zmian klimatycznych oraz systemów wczesnego ostrzegania przed zagrożeniami.

5.4 Budowanie systemu cyberbezpieczeństwa oraz dostępu do usług teleinformatycznych

9.1 Rozwijać niezawodną, zrównoważoną i odporną infrastrukturę dobrej jakości, w tym infrastrukturę regionalną i transgraniczną, wspierającą rozwój gospodarczy i dobrobyt ludzi. Zapewnić wszystkim ludziom równy dostęp do infrastruktury po przystępnej cenie.

9.C Do 2020 roku znacząco zwiększyć dostęp do technologii informacyjnych i komunikacyjnych oraz dążyć do zapewnienia przystępnego i powszechnego dostępu do Internetu w krajach najmniej rozwiniętych

**ROZWÓJ SYSTEMU WSPARCIA DLA OSÓB I RODZIN DOŚWIADCZAJĄCYCH TRUDNOŚCI ŻYCIOWYCH**

6.1 Wzmocnienie systemu wsparcia dla osób niepełnosprawnych i rodzin z dzieckiem niepełnosprawnym

***Cel 1: Wyeliminować ubóstwo we wszystkich jego formach na całym świecie***

6.2 Wzmocnienie systemu wsparcia dla osób przewlekle chorych, starszych i ich rodzin

1.3 Wdrożyć właściwe dla poszczególnych krajów systemy i mechanizmy ochrony socjalnej dla wszystkich ludzi, włączając w to najniższe klasy społeczne oraz do 2030 roku objąć nimi jak największą liczbę grup ubogich i wrażliwych.

**KIERUNEK DZIAŁAŃ  
STRATEGII ROZWOJU GMINY SKAWINA****CELE ZRÓWNOWAŻONEGO ROZWOJU ONZ**

6.3 Rozwój systemu wsparcia instytucjonalnego dla dzieci i młodzieży

5.4 Docenić nieodpłatną opiekę i pracę w domu przez zapewnienie usług publicznych, infrastruktury, ochrony socjalnej oraz przez promowanie wspólnej odpowiedzialności w gospodarstwie domowym i rodzinie, zgodnie z krajowymi uwarunkowaniami.

6.4 Rozwój nowych form i narzędzi integracji społecznej oraz zawodowej

6.5 Rozbudowa gminnego zasobu mieszkaniowego

11.1 Do 2030 roku zapewnić wszystkim ludziom dostęp do odpowiednich, bezpiecznych i przystępnych cenowo mieszkań oraz podstawowych usług, a także poprawić warunki życia w slumsach

**ROZWÓJ PRZESTRZENI PUBLICZNYCH**

7.1 Zwiększenie ilości, atrakcyjności, funkcjonalności oraz dostępności przestrzeni publicznych dla wszystkich

11.7 Do 2030 roku zapewnić łatwy i powszechny dostęp do bezpiecznych i inkluzyjnych terenów zielonych i przestrzeni publicznej, szczególnie kobietom, dzieciom, osobom starszym i osobom z niepełnosprawnością.

7.2 Zwiększenie dostępności, funkcjonalności oraz atrakcyjności budynków użyteczności publicznej dla wszystkich

7.3 Rozwój systemu zarządzania i animacji przestrzeni publicznych

**WZMOCNIONA OCHRONA I EKSPOZYCJA DZIEDZICTWA GMINY**

8.1 Wzmocnienie ochrony dziedzictwa niematerialnego Gminy

11.4 Wzmocnić wysiłki na rzecz ochrony i zabezpieczenia światowego dziedzictwa kulturowego i przyrodniczego.

8.2 Wzmocnienie ochrony dziedzictwa materialnego Gminy

12.B Rozwijaj i wdrażaj narzędzia monitorujące wpływ zrównoważonego rozwoju na zrównoważoną turystykę tworzącą miejsca pracy oraz promującą lokalną kulturę i produkty.

8.3 Popularyzacja wiedzy na temat dziedzictwa Gminy

8.9 Do 2030 roku opracować i wdrożyć polityki promujące zrównoważoną turystykę, która tworzy miejsca pracy oraz promuje lokalną kulturę i produkty.

**KIERUNEK DZIAŁAŃ  
STRATEGII ROZWOJU GMINY SKAWINA**

**CELE ZRÓWNOWAŻONEGO ROZWOJU ONZ**

**INKLUZYWNA GMINA SKAWINA**

9.1 Gmina Skawina otwarta na grupy niedoreprezentowane i zagrożone wykluczeniem

***Cel 10: Zmniejszyć nierówności w krajach i między krajami***

10.2 Do 2030 roku promować i wzmocnić inkluzję społeczną, gospodarczą i polityczną wszystkich ludzi, bez względu na wiek, płeć, niepełnosprawność, rasę, pochodzenie etniczne, narodowość, religię lub status ekonomiczny bądź inny.

10.3 Zapewnić równe szanse oraz zmniejszać istniejące nierówności poprzez eliminowanie dyskryminujących praw, polityk i praktyk oraz promować odpowiednią legislację, polityki i działania w tej dziedzinie.

5.5 Zapewnić kobietom pełny i efektywny udział w procesach decyzyjnych na wszystkich szczeblach w życiu politycznym, ekonomicznym i publicznym oraz równe szanse w pełnieniu funkcji przywódczych.

**OBYWATELSKA GMINA SKAWINA**

**ROZWÓJ DIALOGU OBYWATELSKIEGO W GMINIE SKAWINA**

1.1 Rozwój systemu informowania mieszkańców o działaniach Gminy i jednostek samorządowych, w tym planowanych inwestycjach i decyzjach, z wykorzystaniem szerokiego katalogu narzędzi w tym BIP

***Cel 16: Promować pokojowe i inkluzywne społeczeństwa, zapewnić wszystkim ludziom dostęp do wymiaru sprawiedliwości oraz budować na wszystkich szczeblach skuteczne i odpowiedzialne instytucje, sprzyjające włączeniu społecznemu***

16.10 Zapewnić powszechny dostęp do informacji oraz chronić podstawowe wolności, zgodnie z krajową legislacją i międzynarodowymi porozumieniami.

1.2 Podniesienie efektywności prowadzonych konsultacji społecznych oraz szersze wykorzystanie narzędzi dialogu z mieszkańcami

16.7 Zapewnić elastyczny, inkluzywny, partycypacyjny i reprezentacyjny proces podejmowania decyzji na wszystkich szczeblach.

1.3 Rozwój systemu współdecydowania mieszkańców Gminy

16.6 Rozwijać skuteczne, odpowiedzialne i przejrzyste instytucje na wszystkich szczeblach.

**ROZWÓJ AKTYWNOŚCI SPOŁECZNEJ I OBYWATELSKIEJ MIESZKAŃCÓW**

2.1 Rozwój systemu wsparcia organizacji trzeciego sektora

2.2 Wsparcie aktywności społecznej i obywatelskiej mieszkańców Gminy Skawina, w szczególności dzieci, młodzieży i seniorów

10.2 Do 2030 roku promować i wzmocnić inkluzję społeczną, gospodarczą i polityczną wszystkich ludzi, bez względu na wiek, płeć, niepełnosprawność, rasę, pochodzenie etniczne, narodowość, religię lub status ekonomiczny bądź inny.

**WZMOCNIENIE INTEGRACJI MIESZKAŃCÓW**

3.1 Wzmocnienie integracji i współpracy międzysąsiedzkiej

10.2 Do 2030 roku promować i wzmocnić inkluzję społeczną, gospodarczą i polityczną wszystkich ludzi, bez względu na wiek, płeć, niepełnosprawność, rasę, pochodzenie etniczne, narodowość, religię lub status ekonomiczny bądź inny.

3.2 Podniesienie poziomu integracji imigrantów

10.7 Ułatwiać przemyślaną, bezpieczną, regularną i odpowiedzialną migrację oraz przepływ ludzi, w tym poprzez implementację zaplanowanych i dobrze zarządzanych polityk migracyjnych.

3.3 Podniesienie poziomu integracji grup niedoreprezentowanych i zagrożonych wykluczeniem

10.2 Do 2030 roku promować i wzmocnić inkluzję społeczną, gospodarczą i polityczną wszystkich ludzi, bez względu na wiek, płeć, niepełnosprawność, rasę, pochodzenie etniczne, narodowość, religię lub status ekonomiczny bądź inny.

3.4 Wzmocnienie integracji międzypokoleniowej

10.2 Do 2030 roku promować i wzmocnić inkluzję społeczną, gospodarczą i polityczną wszystkich ludzi, bez względu na wiek, płeć, niepełnosprawność, rasę, pochodzenie etniczne, narodowość, religię lub status ekonomiczny bądź inny.

**BUDOWANIE WSPÓLNEJ TOŻSAMOŚCI GMINNEJ I LOKALNEJ**

4.1 Wzmocnienie poczucia dumy z bycia mieszkańcem Gminy

11.3 Do 2030 roku zwiększyć stopień inkluzji, zapewnić zrównoważoną urbanizację i partycypację w zintegrowanym i zrównoważonym planowaniu i gospodarowaniu osiedlami ludzkimi we wszystkich krajach.

4.2 Zaszczepienie wśród nowych mieszkańców Gminy poczucia wspólnoty

11.4 Wzmocnić wysiłki na rzecz ochrony i zabezpieczenia światowego dziedzictwa kulturowego i przyrodniczego.

**EFEKTYWNIIE ZARZĄDZANA GMINA SKAWINA**

**WZMOCNIENIE STRATEGICZNEGO WYMIARU ZARZĄDZANIA GMINĄ**

1.1 Wzmocnienie wewnętrznej spójności procesu zarządzania rozwojem Gminy

**Cel 16: Promować pokojowe i inkluzywne społeczeństwa, zapewnić wszystkim ludziom dostęp do wymiaru sprawiedliwości oraz budować na wszystkich szczeblach skuteczne i odpowiedzialne instytucje, sprzyjające włączeniu społecznemu**

16.6 Rozwijać skuteczne, odpowiedzialne i przejrzyste instytucje na wszystkich szczeblach.

1.2 Wzmocnienie zewnętrznej spójności procesu zarządzania rozwojem Gminy

17.14 Zwiększyć spójność polityk na rzecz zrównoważonego rozwoju.

1.3 Stworzenie systemu zbierania i analizy danych wspierającego podejmowanie decyzji zarządczych

11.B Do 2020 roku znacząco zwiększyć liczbę miast i osiedli ludzkich korzystających z opracowań i wdrażających zintegrowane polityki i plany dążących do zwiększenia inkluzji i wydajności wykorzystywania zasobów, łagodzenia skutków i przystosowania do zmian klimatycznych, odporności na skutki katastrof. Należy rozwijać i wdrażać kompleksowe zarządzanie ryzykiem katastrof na wszystkich poziomach, zgodnie z Ramami Działania na Rzecz Ograniczania Ryzyka Katastrof na lata 2015 – 2030 (Sendai Framework for Disaster Risk Reduction 2015- 2030).

**WZMOCNIENIE POTENCJAŁU KADROWEGO I INSTYTUCJONALNEGO GMINY**

2.1 Wzmocnienie dostosowania struktur organizacyjnych urzędu do aktualnych wyzwań rozwojowych

16.6 Rozwijać skuteczne, odpowiedzialne i przejrzyste instytucje na wszystkich szczeblach.

2.2 Rozwój potencjału kadrowego oraz systemu zarządzania zasobami ludzkimi w Gminie

16.7 Zapewnić elastyczny, inkluzywny, partycypacyjny i reprezentacyjny proces podejmowania decyzji na wszystkich szczeblach.

**Cel 5: Osiągnąć równość płci oraz wzmocnić pozycję kobiet i dziewcząt**

5.4 Docenić nieodpłatną opiekę i pracę w domu przez zapewnienie usług publicznych, infrastruktury, ochrony socjalnej oraz przez promowanie wspólnej odpowiedzialności w gospodarstwie domowym i rodzinie, zgodnie z krajowymi uwarunkowaniami.

## KIERUNEK DZIAŁAŃ STRATEGII ROZWOJU GMINY SKAWINA

## CELE ZRÓWNOWAŻONEGO ROZWOJU ONZ

	5.5 Zapewnić kobietom pełny i efektywny udział w procesach decyzyjnych na wszystkich szczeblach w życiu politycznym, ekonomicznym i publicznym oraz równe szanse w pełnieniu funkcji przywódczych.
2.3 Wzmocnienie potencjału informatycznego Gminy i wykorzystania nowych technologii do zwiększania efektywności pracy	16.10 Zapewnić powszechny dostęp do informacji oraz chronić podstawowe wolności, zgodnie z krajową legislacją i międzynarodowymi porozumieniami. 5.B Upowszechnić korzystanie z technologii, w szczególności technologii informacyjnych i komunikacyjnych, by przyczynić się do wzmocnienia pozycji kobiet
2.4. Rozwój metod służących sprawnemu oraz efektywnemu zarządzaniu	16.7 Zapewnić elastyczny, inkluzywny, partycypacyjny i reprezentacyjny proces podejmowania decyzji na wszystkich szczeblach.

## PARTYCYPACYJNE PODEJŚCIE DO ZARZĄDZANIA GMINĄ

3.1 Podniesienie jakości obsługi interesariuszy, w tym e-usług	16.7 Zapewnić elastyczny, inkluzywny, partycypacyjny i reprezentacyjny proces podejmowania decyzji na wszystkich szczeblach.
3.2 Poprawa dostępności do usług dla wszystkich interesariuszy	16.10 Zapewnić powszechny dostęp do informacji oraz chronić podstawowe wolności, zgodnie z krajową legislacją i międzynarodowymi porozumieniami.
3.3 Zwiększenie współpracy międzysektorowej w realizacji zadań publicznych i społecznych	16.6 Rozwijać skuteczne, odpowiedzialne i przejrzyste instytucje na wszystkich szczeblach

## CZYSTA GMINA

### POPRAWA STANU GOSPODARKI ODPADAMI – GOSPODARKA O OBIEGU ZAMKNIĘTYM

1.1. Wzmocnienie możliwości gminy w samodzielnym zagospodarowywaniu/utylicacji odpadów bez zwiększania ryzyka dla środowiska – jakości powietrza, terenów zielonych	<b>Cel 12: Zapewnić wzorce zrównoważonej konsumpcji i produkcji</b> 12.5. Do 2030 roku istotnie obniżyć poziom generowania odpadów poprzez prewencję, redukcję, recykling i ponowne użycie.
1.2. Efektywna i bezpieczna dla mieszkańców gospodarka odpadami niebezpiecznymi	12.4 Do 2020 roku zapewnić stabilne i ekologiczne zarządzanie chemikaliami i wszystkimi odpadami podczas ich całego cyklu życia, w zgodzie z ustaleniami międzynarodowymi. Znacząco zmniejszyć poziom tych substancji w powietrzu, wodzie i glebie, tym samym minimalizując ich negatywny wpływ na zdrowie człowieka i środowisko.

**KIERUNEK DZIAŁAŃ  
STRATEGII ROZWOJU GMINY SKAWINA**

**CELE ZRÓWNOWAŻONEGO ROZWOJU ONZ**

1.3. Dążenie do eliminacji odpadów niebezpiecznych składowanych obecnie na terenie gminy w sposób stanowiący zagrożenie dla środowiska i zdrowia mieszkańców

12.4 Do 2020 roku zapewnić stabilne i ekologiczne zarządzanie chemikaliami i wszystkimi odpadami podczas ich całego cyklu życia, w zgodzie z ustaleniami międzynarodowymi. Znacząco zmniejszyć poziom tych substancji w powietrzu, wodzie i glebie, tym samym minimalizując ich negatywny wpływ na zdrowie człowieka i środowisko.

1.4. Dążenie do eliminacji odpadów zawierających azbest

12.4 Do 2020 roku zapewnić stabilne i ekologiczne zarządzanie chemikaliami i wszystkimi odpadami podczas ich całego cyklu życia, w zgodzie z ustaleniami międzynarodowymi. Znacząco zmniejszyć poziom tych substancji w powietrzu, wodzie i glebie, tym samym minimalizując ich negatywny wpływ na zdrowie człowieka i środowisko.

1.5. Rozwój edukacji ekologicznej w zakresie gospodarki odpadami

12.8 Do 2030 roku zapewnić dostęp do istotnych informacji i podnieść świadomość wszystkich ludzi na całym świecie w zakresie zrównoważonego rozwoju i stylu życia w zgodzie z naturą.

**POPRAWA ZARZĄDZANIA ISTNIEJĄCYM ZASOBEM WÓD**

2.1. Redukcja zagrożenia powodziowego

***Cel 11: Uczynić miasta i osiedla ludzkie bezpiecznymi, stabilnymi, zrównoważonymi oraz sprzyjającymi włączeniu społecznemu***

11.5. Do 2030 roku znacząco zmniejszyć liczbę zgonów w wyniku katastrof naturalnych, w tym powodzi oraz zmniejszyć liczbę osób nimi dotkniętych; znacząco obniżyć bezpośrednie straty ekonomiczne w stosunku do globalnego PKB, poniesione w wyniku katastrof, skupiając się na ochronie osób ubogich i grup szczególnie wrażliwych.

***Cel 13: Podjąć pilne działania w celu przeciwdziałania zmianom klimatu i ich skutkom***

13.1 Wzmocnić zdolności adaptacyjne i odporność na zagrożenia klimatyczne i katastrofy naturalne we wszystkich krajach.

2.2. Stworzenie spójnego i efektywnego systemu retencji wody

***Cel 6: Zapewnić wszystkim ludziom dostęp do wody i warunków sanitarnych poprzez zrównoważoną gospodarkę zasobami wodnymi***

6.5 Do 2030 roku wdrożyć zintegrowane zarządzanie zasobami wodnymi na wszystkich poziomach, w tym poprzez współpracę transgraniczną.

6.1 Do 2030 roku zapewnić powszechny i sprawiedliwy dostęp do bezpiecznej wody pitnej po przystępnej cenie.

	<p>6.2 Do 2030 roku zapewnić dostęp do odpowiednich i godziwych warunków sanitarnych i higienicznych dla wszystkich oraz wyeliminować praktyki defekacji na świeżym powietrzu, przy czym należy zwrócić szczególną uwagę na potrzeby kobiet, dziewcząt i osób żyjących we wrażliwych sytuacjach.</p> <p>6.B Wspierać i wzmocnić udział lokalnych społeczności w poprawie gospodarowania zasobami wodnymi i infrastruktury sanitarnej</p>
<p>2.3. Zapewnienie zasobów i dobrej jakości wody pitnej</p>	<p><b>Cel 11: Uczynić miasta i osiedla ludzkie bezpiecznymi, stabilnymi, zrównoważonymi oraz sprzyjającymi włączeniu społecznemu</b></p> <p>11.2 Do 2030 roku zapewnić wszystkim ludziom dostęp do bezpiecznych, przystępnych cenowo i trwałych systemów transportu, podnieść poziom bezpieczeństwa na drogach, zwłaszcza poprzez rozwijanie transportu publicznego. Należy zwrócić szczególną uwagę na potrzeby grup wrażliwych, kobiet, dzieci, osób niepełnosprawnych i osób starszych.</p> <p>8.9 Do 2030 roku opracować i wdrożyć polityki promujące zrównoważoną turystykę, która tworzy miejsca pracy oraz promuje lokalną kulturę i produkty.</p>
<p>2.4. Rozwój kanalizacji sanitarnej i instalacji do oczyszczania ścieków</p>	<p>6.5 Do 2030 roku wdrożyć zintegrowane zarządzanie zasobami wodnymi na wszystkich poziomach, w tym poprzez współpracę transgraniczną.</p> <p>6.B Wspierać i wzmocnić udział lokalnych społeczności w poprawie gospodarowania zasobami wodnymi i infrastruktury sanitarnej</p> <p>13.2 Włączyć działania na rzecz przeciwdziałania zmianom klimatycznym do krajowych polityk, strategii i planów.</p>
<p>2.5. Stworzenie warunków do rekreacyjnego i komunikacyjnego wykorzystania wód z uwzględnieniem celów środowiskowych</p>	<p><b>Cel 11: Uczynić miasta i osiedla ludzkie bezpiecznymi, stabilnymi, zrównoważonymi oraz sprzyjającymi włączeniu społecznemu</b></p> <p>11.5 Do 2030 roku znacząco zmniejszyć liczbę zgonów w wyniku katastrof naturalnych, w tym powodzi oraz zmniejszyć liczbę osób nimi dotkniętych; znacząco obniżyć bezpośrednie straty ekonomiczne w stosunku do globalnego PKB, poniesione w wyniku katastrof, skupiając się na ochronie osób ubogich i grup szczególnie wrażliwych.</p> <p><b>Cel 13: Podjąć pilne działania w celu przeciwdziałania zmianom klimatu i ich skutkom</b></p>



**KIERUNEK DZIAŁAŃ  
STRATEGII ROZWOJU GMINY SKAWINA**

**CELE ZRÓWNOWAŻONEGO ROZWOJU ONZ**

2.6. Zrównoważone gospodarowanie wodami opadowymi

13.1 Wzmocnić zdolności adaptacyjne i odporność na zagrożenia klimatyczne i katastrofy naturalne we wszystkich krajach.

**Cel 6: Zapewnić wszystkim ludziom dostęp do wody i warunków sanitarnych poprzez zrównoważoną gospodarkę zasobami wodnymi**

6.5 Do 2030 roku wdrożyć zintegrowane zarządzanie zasobami wodnymi na wszystkich poziomach, w tym poprzez współpracę transgraniczną.

2.7. Rozwój edukacji ekologicznej w zakresie gospodarki zasobami wód

12.8 Do 2030 roku zapewnić dostęp do istotnych informacji i podnieść świadomość wszystkich ludzi na całym świecie w zakresie zrównoważonego rozwoju i stylu życia w zgodzie z naturą.

**POPRAWA SYTUACJI W ZAKRESIE ZIELENI, OCHRONY ZASOBÓW PRZYRODNICZYCH ORAZ OCHRONY GRUNTÓW**

3.1. Zrównoważone zarządzanie, ochrona i rozwój terenów zielonych

**Cel 15: Chronić, przywrócić oraz promować zrównoważone użytkowanie ekosystemów lądowych, zrównoważone gospodarowanie lasami, zwalczać pustynnienie, powstrzymać i odwracać proces degradacji gleby oraz powstrzymać utratę różnorodności biologicznej**

15.1 Do 2020 roku zapewnić ochronę, odtworzenie i zrównoważone użytkowanie lądowych i śródlądowych ekosystemów słodkiej wody oraz pozostałych ekosystemów, w szczególności lasów, terenów podmokłych i suchych oraz gór, zgodnie z międzynarodowymi zobowiązaniami.

15.9 Do 2020 roku włączyć kwestie bioróżnorodności i ekosystemów do krajowych i lokalnych planów i sprawozdań, strategii redukcji ubóstwa oraz w procesy rozwojowe.

11.B Do 2020 roku znacząco zwiększyć liczbę miast i osiedli ludzkich korzystających z opracowań i wdrażających zintegrowane polityki i plany dążących do zwiększenia inkluzji i wydajności wykorzystywania zasobów, łagodzenia skutków i przystosowania do zmian klimatycznych, odporności na skutki katastrof. Należy rozwijać i wdrażać kompleksowe zarządzanie ryzykiem katastrof na wszystkich poziomach, zgodnie z Ramami Działania na Rzecz Ograniczania Ryzyka Katastrof na lata 2015 – 2030 (Sendai Framework for Disaster Risk Reduction 2015- 2030).

**KIERUNEK DZIAŁAŃ  
STRATEGII ROZWOJU GMINY SKAWINA****CELE ZRÓWNOWAŻONEGO ROZWOJU ONZ**

3.2. Ochrona osuwisk i wykorzystanie ich jako terenów zielonych

11.7. Do 2030 roku zapewnić łatwy i powszechny dostęp do bezpiecznych i inkluzyjnych terenów zielonych i przestrzeni publicznej, szczególnie kobietom, dzieciom, osobom starszym i osobom z niepełnosprawnością

3.3. Przekształcenie terenów zdewastowanych ekologicznie w tereny zielone

11.6. Do 2030 roku obniżyć niekorzystny wskaźnik negatywnego oddziaływania miasta na środowisko per capita, zwracając szczególną uwagę na jakość powietrza oraz gospodarowanie odpadami komunalnymi i innymi zanieczyszczeniami.

3.4. Ochrona i monitorowanie liczebności populacji i siedlisk zwierząt

3.5. Ograniczenie zagrożeń środowiskowych związanych z działalnością rolną

**ZMNIJSZENIE NEGATYWNEGO ODDZIAŁYWANIA PRZEMYSŁU NA ŚRODOWISKO**

4.1. Współpraca z przedsiębiorstwami i innymi podmiotami mająca na celu wdrażanie najlepszych znanych technologii prośrodowiskowych z uwzględnieniem w sporządzanych miejscowych planach zagospodarowania przestrzennego dla obszarów szczególnie narażonych na oddziaływanie zanieczyszczeń przemysłowych rozwiązań redukujących te zagrożenia

9.4 Do 2030 roku podwyższyć jakość infrastruktury i wprowadzić zrównoważony rozwój przemysłu przez zwiększenie efektywności wykorzystania zasobów oraz stosowanie czystych i przyjaznych dla środowiska technologii i procesów produkcyjnych, przy udziale wszystkich krajów, zgodnie z ich możliwościami.

4.2. Wdrażanie skutecznych działań ograniczających emisję przemysłowych zanieczyszczeń i ich monitoring połączony z oceną ryzyka oraz monitoring zagrożeń przemysłowych

9.5 Do 2030 roku wzmocnić badania naukowe i podnieść poziom technologiczny sektora przemysłowego we wszystkich krajach, szczególnie w rozwijających się, w tym poprzez innowacje, znaczne zwiększenie liczby pracowników sektora badawczo-rozwojowego na każdy milion osób oraz poprzez zwiększanie publicznych i prywatnych nakładów finansowych na rozwój

**KIERUNEK DZIAŁAŃ  
STRATEGII ROZWOJU GMINY SKAWINA**

**CELE ZRÓWNOWAŻONEGO ROZWOJU ONZ**

**POPRAWA JAKOŚCI POWIETRZA**

5.1. Kontynuacja i intensyfikacja działań w zakresie walki z zanieczyszczeniami powietrza

***Cel 3: Zapewnić wszystkim ludziom w każdym wieku zdrowe życie oraz promować dobrobyt.***

3.9 Do 2030 roku znacząco obniżyć liczbę zgonów i chorób powodowanych przez niebezpieczne substancje chemiczne oraz zanieczyszczenie i skażenie powietrza, wody i gleby.

***Cel 7: Zapewnić wszystkim dostęp do źródeł stabilnej, zrównoważonej i nowoczesnej energii po przystępnej cenie***

7.2 Do 2030 roku znacząco zwiększyć udział odnawialnych źródeł energii w globalnym miksie energetycznym.

11.2 Do 2030 roku zapewnić wszystkim ludziom dostęp do bezpiecznych, przystępnych cenowo i trwałych systemów transportu, podnieść poziom bezpieczeństwa na drogach, zwłaszcza poprzez rozwijanie transportu publicznego. Należy zwrócić szczególną uwagę na potrzeby grup wrażliwych, kobiet, dzieci, osób niepełnosprawnych i osób starszych.

11.6 Do 2030 roku obniżyć niekorzystny wskaźnik negatywnego oddziaływania miasta na środowisko per capita, zwracając szczególną uwagę na jakość powietrza oraz gospodarowanie odpadami komunalnymi i innymi zanieczyszczeniami.

*13 Podjąć pilne działania w celu przeciwdziałania zmianom klimatu i ich skutkom*

5.2. Wzrost efektywności energetycznej gminy w szczególności poprzez rozwój OZE oraz termomodernizacji

7.2 Do 2030 roku znacząco zwiększyć udział odnawialnych źródeł energii w globalnym miksie energetycznym.

5.3 Rozwój edukacji ekologicznej w zakresie ochrony jakości powietrza oraz efektywności energetycznej

12.8 Do 2030 roku zapewnić dostęp do istotnych informacji i podnieść świadomość wszystkich ludzi na całym świecie w zakresie zrównoważonego rozwoju i stylu życia w zgodzie z naturą.

**POPRAWA KLIMATU AKUSTYCZNEGO W GMINIE**

6.1. Wypracowanie rozwiązań skutecznie izolujących źródła hałasu od miejsc zamieszkania z uwzględnieniem w sporządzanych miejscowych planach zagospodarowania przestrzennego dla obszarów szczególnie narażonych na

11.6 Do 2030 roku obniżyć niekorzystny wskaźnik negatywnego oddziaływania miasta na środowisko per capita, zwracając szczególną uwagę na jakość powietrza oraz gospodarowanie odpadami komunalnymi i innymi zanieczyszczeniami.

## KIERUNEK DZIAŁAŃ STRATEGII ROZWOJU GMINY SKAWINA

ponadnormatywne oddziaływanie hałasem rozwiązań redukujących to zagrożenie

## CELE ZRÓWNOWAŻONEGO ROZWOJU ONZ

11.B Do 2020 roku znacząco zwiększyć liczbę miast i osiedli ludzkich korzystających z opracowań i wdrażających zintegrowane polityki i plany dążących do zwiększenia inkluzji i wydajności wykorzystywania zasobów, łagodzenia skutków i przystosowania do zmian klimatycznych, odporności na skutki katastrof. Należy rozwijać i wdrażać kompleksowe zarządzanie ryzykiem katastrof na wszystkich poziomach, zgodnie z Ramami Działania na Rzecz Ograniczania Ryzyka Katastrof na lata 2015 – 2030 (Sendai Framework for Disaster Risk Reduction 2015- 2030).

## DOBRZE SKOMUNIKOWANA SKAWINA

### POPRAWA DOSTĘPNOŚCI KOMUNIKACYJNEJ

1.1. Poprawa zewnętrznej dostępności komunikacyjnej z Gminą Kraków

11.2. Do 2030 roku zapewnić wszystkim ludziom dostęp do bezpiecznych, przystępnych cenowo i trwałych systemów transportu, podnieść poziom bezpieczeństwa na drogach, zwłaszcza poprzez rozwijanie transportu publicznego. Należy zwrócić szczególną uwagę na potrzeby grup wrażliwych, kobiet, dzieci, osób niepełnosprawnych i osób starszych.

1.2. Poprawa zewnętrznej dostępności komunikacyjnej z pozostałymi gminami ościennymi

11.A. Wspierać korzystne ekonomicznie, społecznie i środowiskowo połączenia pomiędzy obszarami miejskimi, podmiejskimi i wiejskimi poprzez wzmocnienie krajowego i regionalnego planowania rozwoju.

1.3. Poprawa wewnętrznej dostępności komunikacyjnej

11.7. Do 2030 roku zapewnić łatwy i powszechny dostęp do bezpiecznych i inkluzyjnych terenów zielonych i przestrzeni publicznej, szczególnie kobietom, dzieciom, osobom starszym i osobom z niepełnosprawnością.

### ROZWÓJ ZRÓWNOWAŻONEJ MOBILNOŚCI

2.1. Ograniczenie zjawiska rozpraszania zabudowy (ang. *urban sprawl*) poprzez koncentrację zabudowy mieszkaniowej w sąsiedztwie węzłów komunikacyjnych

11.3. Do 2030 roku zwiększyć stopień inkluzji, zapewnić zrównoważoną urbanizację i partycypację w zintegrowanym i zrównoważonym planowaniu i gospodarowaniu osiedlami ludzkimi we wszystkich krajach.

11.7. Do 2030 roku zapewnić łatwy i powszechny dostęp do bezpiecznych i inkluzyjnych terenów zielonych i przestrzeni publicznej, szczególnie kobietom, dzieciom, osobom starszym i osobom z niepełnosprawnością.

**KIERUNEK DZIAŁAŃ  
STRATEGII ROZWOJU GMINY SKAWINA****CELE ZRÓWNOWAŻONEGO ROZWOJU ONZ**

2.2. Preferowanie lokalizacji nowych działalności gospodarczych z obszaru produkcji w sąsiedztwie wysokosprawnych środków komunikacji publicznej

11.A. Wspierać korzystne ekonomicznie, społecznie i środowiskowo połączenia pomiędzy obszarami miejskimi, podmiejskimi i wiejskimi poprzez wzmocnienie krajowego i regionalnego planowania rozwoju.

2.3. Zwiększenie znaczenia transportu publicznego i mikro mobilności

11.2. Do 2030 roku zapewnić wszystkim ludziom dostęp do bezpiecznych, przystępnych cenowo i trwałych systemów transportu, podnieść poziom bezpieczeństwa na drogach, zwłaszcza poprzez rozwijanie transportu publicznego. Należy zwrócić szczególną uwagę na potrzeby grup wrażliwych, kobiet, dzieci, osób niepełnosprawnych i osób starszych.

2.4. Zwiększenie znaczenia ruchu pieszo – rowerowego

11.2. Do 2030 roku zapewnić wszystkim ludziom dostęp do bezpiecznych, przystępnych cenowo i trwałych systemów transportu, podnieść poziom bezpieczeństwa na drogach, zwłaszcza poprzez rozwijanie transportu publicznego. Należy zwrócić szczególną uwagę na potrzeby grup wrażliwych, kobiet, dzieci, osób niepełnosprawnych i osób starszych.

2.5. Poprawa planowania rozwiązań komunikacyjnych w dokumentach planistycznych gminy

11.B. Do 2020 roku znacząco zwiększyć liczbę miast i osiedli ludzkich korzystających z opracowań i wdrażających zintegrowane polityki i plany dążących do zwiększenia inkluzji i wydajności wykorzystywania zasobów, łagodzenia skutków i przystosowania do zmian klimatycznych, odporności na skutki katastrof. Należy rozwijać i wdrażać kompleksowe zarządzanie ryzykiem katastrof na wszystkich poziomach, zgodnie z Ramami Działania na Rzecz Ograniczenia Ryzyka Katastrof na lata 2015 – 2030 (Sendai Framework for Disaster Risk Reduction 2015- 2030).

2.6. Rozwój elektromobilności

11.2. Do 2030 roku zapewnić wszystkim ludziom dostęp do bezpiecznych, przystępnych cenowo i trwałych systemów transportu, podnieść poziom bezpieczeństwa na drogach, zwłaszcza poprzez rozwijanie transportu publicznego. Należy zwrócić szczególną uwagę na potrzeby grup wrażliwych, kobiet, dzieci, osób niepełnosprawnych i osób starszych.

**POPRAWA BEZPIECZEŃSTWA MOBILNOŚCI**

3.1. Zwiększenie bezpieczeństwa wszystkich uczestników ruchu drogowego

11.2. Do 2030 roku zapewnić wszystkim ludziom dostęp do bezpiecznych, przystępnych cenowo i trwałych systemów transportu, podnieść poziom bezpieczeństwa na drogach, zwłaszcza poprzez rozwijanie transportu publicznego. Należy zwrócić szczególną uwagę na potrzeby grup wrażliwych, kobiet, dzieci, osób niepełnosprawnych i osób starszych.

**KIERUNEK DZIAŁAŃ  
STRATEGII ROZWOJU GMINY SKAWINA**

**CELE ZRÓWNOWAŻONEGO ROZWOJU ONZ**

3.2. Zapewnienie ostatniego bezpiecznego kilometra do instytucji publicznych w szczególności szkół i przedszkoli

Cel 3: Zapewnić wszystkim ludziom w każdym wieku zdrowe życie oraz promować dobrobyt  
3.1. Do 2020 roku zmniejszyć o połowę liczbę wszystkich rannych i ofiar śmiertelnych w wypadkach drogowych na świecie.

**ZRÓWNOWAŻONA I ODPORNA GOSPODARKA**

**ZWIĘKSZENIE ATRAKCYJNOŚCI ISTNIEJĄCYCH TERENÓW INWESTYCYJNYCH ZE SZCZEGÓLNYM UWZGLĘDNIENIEM LOKALNEGO BIZNESU**

1.1. Zwiększenie dostępności istniejących terenów inwestycyjnych

9.3. Zwiększyć dostęp małych i innych przedsiębiorstw, w tym przemysłowych, w szczególności w krajach rozwijających się, do usług finansowych i przystępnych kredytów oraz włączyć je w łańcuchy wartości i zapewnić udział w rynku.

9.4. Do 2030 roku podwyższyć jakość infrastruktury i wprowadzić zrównoważony rozwój przemysłu przez zwiększenie efektywności wykorzystania zasobów oraz stosowanie czystych i przyjaznych dla środowiska technologii i procesów produkcyjnych, przy udziale wszystkich krajów, zgodnie z ich możliwościami.

1.2. Rozwój infrastruktury technicznej na obszarach inwestycyjnych

9.1. Rozwijać niezawodną, zrównoważoną i odporną infrastrukturę dobrej jakości, w tym infrastrukturę regionalną i transgraniczną, wspierającą rozwój gospodarczy i dobrobyt ludzi. Zapewnić wszystkim ludziom równy dostęp do infrastruktury po przystępnej cenie.

1.3. Ewaluacja i aktualizacja miejscowych planów zagospodarowania przestrzennego pod kątem zrównoważonego wykorzystania istniejących terenów inwestycyjnych

9.4. Do 2030 roku podwyższyć jakość infrastruktury i wprowadzić zrównoważony rozwój przemysłu przez zwiększenie efektywności wykorzystania zasobów oraz stosowanie czystych i przyjaznych dla środowiska technologii i procesów produkcyjnych, przy udziale wszystkich krajów, zgodnie z ich możliwościami.

1.4. Metamorfoza terenu po byłej hucie aluminium

11.6. Do 2030 roku obniżyć niekorzystny wskaźnik negatywnego oddziaływania miasta na środowisko per capita, zwracając szczególną uwagę na jakość powietrza oraz gospodarowanie odpadami komunalnymi i innymi zanieczyszczeniami.

ROZWÓJ LOKALNEGO RYNKU PRACY

2.1. Zwiększenie liczby wykwalifikowanych pracowników na rynku lokalnym

***Cel 8: Promować stabilny, zrównoważony i inkluzywny wzrost gospodarczy, pełne i produktywne zatrudnienie oraz godną pracę dla wszystkich ludzi***

8.2. Osiągnąć wyższy poziom wydajności gospodarczej poprzez dywersyfikację, modernizację technologiczną i innowacje, a także poprzez skupienie się na sektorach o wysokiej wartości dodanej oraz o wysokim wskaźniku pracochłonności.

9.5 Do 2030 roku wzmocnić badania naukowe i podnieść poziom technologiczny sektora przemysłowego we wszystkich krajach, szczególnie w rozwijających się, w tym poprzez innowacje, znaczne zwiększenie liczby pracowników sektora badawczo-rozwojowego na każdy milion osób oraz poprzez zwiększanie publicznych i prywatnych nakładów finansowych na rozwój.

2.2. Podjęcie aktywnych działań na rzecz redukcji deficytu pracowników na lokalnym rynku pracy, w tym poprzez promocję zatrudnienia osób z niepełnosprawnością

8.5 Do 2030 roku zapewnić pełne i produktywne zatrudnienie oraz godną pracę dla wszystkich kobiet i mężczyzn, w tym dla młodych ludzi i osób z niepełnosprawnością; zapewnić jednakowe wynagrodzenie za pracę o jednakowej wartości.

2.3. Zwiększenie wykorzystania generowanego wzrostu gospodarczego przez lokalną gospodarkę poprzez intensyfikację współpracy między przedsiębiorcami

9.5 Do 2030 roku wzmocnić badania naukowe i podnieść poziom technologiczny sektora przemysłowego we wszystkich krajach, szczególnie w rozwijających się, w tym poprzez innowacje, znaczne zwiększenie liczby pracowników sektora badawczo-rozwojowego na każdy milion osób oraz poprzez zwiększanie publicznych i prywatnych nakładów finansowych na rozwój.

2.4. Zwiększenie podaży zasobów pracy, poprzez przyciągnięcie zasobów zlokalizowanych w gminach ościennych

9.5 Do 2030 roku wzmocnić badania naukowe i podnieść poziom technologiczny sektora przemysłowego we wszystkich krajach, szczególnie w rozwijających się, w tym poprzez innowacje, znaczne zwiększenie liczby pracowników sektora badawczo-rozwojowego na każdy milion osób oraz poprzez zwiększanie publicznych i prywatnych nakładów finansowych na rozwój.

2.5. Wypracowanie ram efektywnej współpracy między samorządami, przedsiębiorcami, a szkołami

9.5 Do 2030 roku wzmocnić badania naukowe i podnieść poziom technologiczny sektora przemysłowego we wszystkich krajach, szczególnie w rozwijających się, w tym poprzez innowacje, znaczne zwiększenie liczby pracowników sektora badawczo-rozwojowego na

**KIERUNEK DZIAŁAŃ  
STRATEGII ROZWOJU GMINY SKAWINA**

**CELE ZRÓWNOWAŻONEGO ROZWOJU ONZ**

każdy milion osób oraz poprzez zwiększanie publicznych i prywatnych nakładów finansowych na rozwój.

**STWORZENIE WARUNKÓW ZACHĘCAJĄCYCH DO PŁACENIA PODATKÓW W GMINIE**

3.1. Opracowanie systemu zachęt do płacenia podatków w gminie

8.3 Promować polityki rozwojowe wspierające działalność produkcyjną, tworzenie godziwych miejsc pracy, przedsiębiorczość, kreatywność i innowacje. Zachęcać do formalizacji i rozwoju mikro, małych i średnich przedsiębiorstw, w tym poprzez dostęp do usług finansowych.

3.2. Stworzenie pakietu zachęt dla osób zainteresowanych osiedleniem się na terenie gminy

8.3 Promować polityki rozwojowe wspierające działalność produkcyjną, tworzenie godziwych miejsc pracy, przedsiębiorczość, kreatywność i innowacje. Zachęcać do formalizacji i rozwoju mikro, małych i średnich przedsiębiorstw, w tym poprzez dostęp do usług finansowych.

3.3. Podjęcie cyklicznej akcji informacyjnej wraz ze wsparciem formalnym dla osób nie będących mieszkańcami Polski

8.8 Chronić prawa pracownicze oraz promować bezpieczne środowisko pracy dla wszystkich, w tym dla pracowników, w tym pracowników – migrantów, w szczególności dla kobiet migrantek i osób mających niepewne zatrudnienie.

**NIEUCIĄŻLIWA ŚRODOWISKOWO, ZAAWANSOWANA I ODPOWIEDZIALNA SPOŁECZNIE GOSPODARKA**

4.1. Stworzenie odpowiednich warunków do rozwoju przedsiębiorstw nieuciążliwych, innowacyjnych, nieprodukcyjnych

8.3 Promować polityki rozwojowe wspierające działalność produkcyjną, tworzenie godziwych miejsc pracy, przedsiębiorczość, kreatywność i innowacje. Zachęcać do formalizacji i rozwoju mikro, małych i średnich przedsiębiorstw, w tym poprzez dostęp do usług finansowych.

4.2. Promowanie nieuciążliwej środowiskowo działalności gospodarczej

8.4 Do 2030 roku stopniowo zwiększać efektywność wykorzystania bogactw naturalnych w globalnej konsumpcji i produkcji oraz dążyć do zerwania z zależnością między wzrostem gospodarczym i degradacją środowiska, zgodnie z dziesięcioletnimi programami ramowymi na rzecz zrównoważonej konsumpcji i produkcji, z wiodącą rolą krajów rozwiniętych.

**ZWIĘKSZENIE WSPÓŁPRACY GMINY Z PRZEDSIĘBIORCAMI**

5.1. Rozwój i zdynamizowanie istniejących form współpracy

***Cel 17: Wzmocnić środki wdrażania i ożywić globalne partnerstwo na rzecz zrównoważonego rozwoju***

17.17 Zachęcać do tworzenia i promować efektywne partnerstwa publiczne, publiczno – prywatne i z udziałem społeczeństwa obywatelskiego, budowane na doświadczeniu i niezbędnych strategiach partnerstwa



**KIERUNEK DZIAŁAŃ  
STRATEGII ROZWOJU GMINY SKAWINA**

**CELE ZRÓWNOWAŻONEGO ROZWOJU ONZ**

5.2. Promocja społecznej odpowiedzialności biznesu

12.6 Zachęcać przedsiębiorstwa, w szczególności te duże i międzynarodowe, do wdrażania praktyk w zakresie zrównoważonego rozwoju i uwzględniania informacji na ten temat w swoich cyklicznych raportach.

5.3. Wsparcie dla lokalnych mikro i małych przedsiębiorstw

8.3 Promować polityki rozwojowe wspierające działalność produkcyjną, tworzenie godziwych miejsc pracy, przedsiębiorczość, kreatywność i innowacje. Zachęcać do formalizacji i rozwoju mikro, małych i średnich przedsiębiorstw, w tym poprzez dostęp do usług finansowych.

## IX.2. Wskaźniki monitoringu

Kierunek działań	Miernik	Źródło danych	Wartość bazowa wskaźnika	Wartość docelowa wskaźnika	
<b>OBSZAR ŚRODOWISKO – CZYSTA GMINA</b>					
<b>Poprawa stanu gospodarki odpadami – gospodarka o obiegu zamkniętym</b>					
1	1.1. Wzmocnienie możliwości gminy w samodzielnym zagospodarowywaniu/utylizacji odpadów bez zwiększania ryzyka dla środowiska – jakości powietrza, terenów zielonych	Odpady komunalne odebrane i zebrane w ciągu roku ogółem na 1 mieszkańca [fakultatywny]	GUS BDL UMiG OŚ	0,409 Mg/mieszkańca/rok	0,300 Mg/mieszkańca/rok
2		Odpady komunalne poddane recyklingowi i odzyskowi razem w odpadach wytworzonych w ciągu roku ogółem w % [obligatoryjny]	GUS BDL UMiG OŚ	0,102 Mg/mieszkańca/rok	0,200 Mg/mieszkańca/rok
3	1.2. Efektywna i bezpieczna dla mieszkańców gospodarka odpadami niebezpiecznymi	Ilość zebranych odpadów niebezpiecznych komunalnych przekazanych do unieszkodliwienia (Mg) [obligatoryjny]	UMWM UMiG OŚ	33,085 Mg/rok	60 Mg/rok
4	1.3. Dążenie do eliminacji odpadów składowanych obecnie na terenie gminy w sposób stanowiący zagrożenie dla środowiska i zdrowia mieszkańców	Powierzchnia terenów, na których zbierane są odpady stanowiące zagrożenie dla środowiska i zdrowia mieszkańców (ha) [obligatoryjny]	UMiG OŚ	9,2	0
5	1.4. Dążenie do eliminacji odpadów zawierających azbest	Powierzchnia zinwentaryzowanych wyrobów zawierających azbest pozostałych do unieszkodliwienia (m2) [obligatoryjny]	Baza Azbestowa Ministerstwa Rozwoju, Pracy i Technologii UMiG OŚ	77 687,26	0
6		Masa odebranych i przekazanych do unieszkodliwienia odpadów zawierających azbest (Mg) [fakultatywny]	UMiG OŚ	74,4	1 165,3
7	1.5. Rozwój edukacji ekologicznej w zakresie gospodarki odpadami	Liczba osób objętych projektami edukacyjnymi z zakresu gospodarki odpadami [obligatoryjny]	UMiG OŚ ED	2 000	10 000

Kierunek działań		Miernik	Źródło danych	Wartość bazowa wskaźnika	Wartość docelowa wskaźnika
<b>Poprawa zarządzania istniejącym zasobem wód</b>					
8	2.1. Redukcja zagrożenia powodziowego	Ilość terenów inwestycyjnych narażonych na zalanie w miejscowym planie zagospodarowania przestrzennego (ha) [obligatoryjny]	UMiG GP	7,14	6,94
9		Powierzchnia terenów zagrożonych powodzią lub podtopieniem (ha) [fakultatywny]	UMiG BZK	1 700	1 275
10	2.2. Stworzenie spójnego i efektywnego systemu retencji wody	Udział powierzchni nieprzepuszczalnych na terenie miasta w % [obligatoryjny]	UMiG GP	21	25
11		Udział powierzchni nieprzepuszczalnych na terenach wiejskich w granicach terenów przeznaczonych do zabudowy w % [obligatoryjny]	UMiG GP	16	20
12	2.3. Zapewnienie zasobów i dobrej jakości wody pitnej	Odsetek osób posiadających dostęp do wodociągów gminnych w % [obligatoryjny]	ZWiK	99,1	100
13	2.4. Rozwój kanalizacji sanitarnej i instalacji do oczyszczania ścieków	Odsetek mieszkańców objętych działaniem kanalizacji sanitarnej w % [obligatoryjny]	ZWiK	79,76	90
14		Odsetek budynków jednorodzinnych posiadających zbiorniki na nieczystości ciekłe w % [fakultatywny]	UMiG OŚ	31,7	0
15	2.5. Stworzenie warunków do rekreacyjnego i komunikacyjnego wykorzystania wód z uwzględnieniem celów środowiskowych	Liczba opracowań i inwestycji dotyczących wykorzystania komunikacyjnego i rekreacyjnego wód np. żwirownia, Skawinka – rozwój parku miejskiego, ścieżka rowerowa na wałach itp.) [obligatoryjny]	UMiG RS IN	5	10
16	2.6. Zrównoważone gospodarowanie wodami opadowymi	Ilość przedsięwzięć związanych ze zrównoważonym gospodarowaniem wodami opadowymi [obligatoryjny]	UMiG GK	0	5

Kierunek działań	Miernik	Źródło danych	Wartość bazowa wskaźnika	Wartość docelowa wskaźnika
17	Odsetek terenów zmeliorowanych na terenach wiejskich w % [obligatoryjny]	UMiG GK	80	85
18	Udział powierzchni nieprzepuszczalnych na terenie miasta w % [obligatoryjny]	UMiG GP	21	25
19	Udział powierzchni nieprzepuszczalnych na terenach wiejskich w granicach terenów przeznaczonych do zabudowy w % [obligatoryjny]	UMiG GP	16	20
20	2.7. Rozwój edukacji ekologicznej w zakresie gospodarki zasobami wód Liczba osób objętych projektami edukacyjnymi z zakresu gospodarki zasobami wód [obligatoryjny]	UMiG RS	0	3000
<b>Poprawa sytuacji w zakresie zieleni, ochrony zasobów przyrodniczych oraz ochrony gruntów</b>				
21	3.1. Zrównoważone zarządzanie, ochrona i rozwój terenów zielonych Wskaźnik lesistości (%) [obligatoryjny]	GUS BDL UMiG RS	10	11
22	Odsetek obszarów wyznaczonych do ochrony przyrody i różnorodności biologicznej w ramach programów międzynarodowych, krajowych lub lokalnych (np. Natura 2000 itp.) w % [fakultatywny]	UMiG GP	0,4	1
23	3.2. Ochrona osuwisk i wykorzystanie ich jako terenów zielonych Udział powierzchni osuwisk zagospodarowanych jako tereny zielone w % [obligatoryjny]	UMiG GP	0	5
24	3.3. Przekształcenie terenów zdewastowanych ekologicznie w tereny zielone Udział terenów zdewastowanych ekologicznie przekształconych w tereny zielone w % [obligatoryjny]	UMiG RS	0	100
25	3.4. Ochrona i monitorowanie liczebności populacji i siedlisk zwierząt Opracowanie programu ochrony i monitorowania liczebności populacji i siedlisk zwierząt w tym objętych ochroną [obligatoryjny]	UMiG OŚ	0	1

Kierunek działań	Miernik	Źródło danych	Wartość bazowa wskaźnika	Wartość docelowa wskaźnika
<b>Zmniejszenie negatywnego oddziaływania przemysłu na środowisko</b>				
26	4.1. Współpraca z przedsiębiorstwami i innymi podmiotami mająca na celu wdrażanie najlepszych znanych technologii prośrodowiskowych z uwzględnieniem w sporządzanych miejscowych planach zagospodarowania przestrzennego dla obszarów szczególnie narażonych na oddziaływanie zanieczyszczeń przemysłowych rozwiązań redukujących te zagrożenia	Odsetek przedsiębiorstw, z którymi prowadzono aktywny dialog, w których wprowadzono rozwiązania prośrodowiskowe w % [obligatoryjny]	UMiG OP 75	100
27	4.2. Wdrażanie skutecznych działań ograniczających emisję przemysłowych zanieczyszczeń i ich monitoring połączony z oceną ryzyka oraz monitoring zagrożeń przemysłowych	Odsetek kontroli przedsiębiorstw przez WIOŚ w Krakowie w których stwierdzono nieprawidłowości w % [obligatoryjny]	UMiG OP WIOŚ 53,60	0
28		Odsetek decyzji o środowiskowych uwarunkowaniach, w których wprowadzono monitoring lub analizę porealizacyjną określającą realne oddziaływanie na środowisko przedsięwzięcia w % [fakultatywny]	UMiG OP 0	60
<b>Poprawa jakości powietrza</b>				
29	5.1. Kontynuacja i intensyfikacja działań w zakresie walki z zanieczyszczeniami powietrza	Częstość przekraczania stężenia 24-godzinnego pyłu zawieszonego PM10 w dniach [obligatoryjny]	UMiG OP 70	35
30		Średnioroczne stężenie pyłu zawieszonego PM10 [µg/m3]	UMiG OP 35,73	30
31		Liczba kotłów na paliwo stałe na terenie Gminy niespełniających norm ekoprojektu [obligatoryjny]	UMiG OP 4 569	0
32	5.2. Wzrost efektywności energetycznej gminy w szczególności poprzez rozwój OZE oraz termomodernizacji	Łączna moc zainstalowanych OZE w budynkach jednorodzinnych (MW) (fotowoltanika, solary, pompy ciepła, kotły na biomasę) [obligatoryjny]	Zakłady energetyczne UMiG OP 4,7	9,4

Kierunek działań	Miernik	Źródło danych	Wartość bazowa wskaźnika	Wartość docelowa wskaźnika
33	Odsetek energii otrzymywanych z OZE w bilansie energetycznym gminy w % [obligatoryjny]	UMiG OP	5,27	20
34	Poziom zmniejszenia zapotrzebowania na energię ciepłą w wyniku termomodernizacji (kWh/m2/rok) narastająco [fakultatywny]	UMiG OP	5 483,3	27 353,3
35	5.3. Rozwój edukacji ekologicznej w zakresie ochrony jakości powietrza oraz efektywności energetycznej Liczba osób objętych projektami edukacyjnymi z zakresu ochrony jakości powietrza oraz efektywności energetycznej (narastająco) [obligatoryjny]	UMiG OP	1 440	40 000
<b>Poprawa klimatu akustycznego w gminie</b>				
36	6.1. Wypracowanie rozwiązań skutecznie izolujących źródła hałasu od miejsc zamieszkania z uwzględnieniem w sporządzanych miejscowych planach zagospodarowania przestrzennego dla obszarów szczególnie narażonych na ponadnormatywne oddziaływanie hałasem rozwiązań redukujących to zagrożenie Liczba wprowadzonych rozwiązań izolujących źródła hałasu od miejsc zamieszkania [obligatoryjny]	UMiG OŚ WIOŚ	0	3
<b>OBSZAR MOBILNOŚĆ – DOBRZE SKOMUNIKOWANA SKAWINA</b>				
<b>Poprawa dostępności komunikacyjnej</b>				
37	1.1. Poprawa zewnętrznej dostępności komunikacyjnej z Gminą Kraków Średni czas dojazdu w dni robocze, w godzinach szczytu komunikacyjnego, ze stacji PKP Skawina do stacji Kraków Główny w minutach (koleją). [obligatoryjny]	KOLEJE MAŁOPOLSKIE POLREGIO UMiG RS	41 min	25 min
38	1.2. Poprawa zewnętrznej dostępności komunikacyjnej z pozostałymi gminami ościennymi Dobowa liczba połączeń Koleją Aglomeracyjną ze stacji PKP Skawina do pierwszej stacji w gminie ościennej [szt.] [obligatoryjny]	KOLEJE MAŁOPOLSKIE POLREGIO UMiG RS	5	25

Kierunek działań	Miernik	Źródło danych	Wartość bazowa wskaźnika	Wartość docelowa wskaźnika	
39	Dobowa liczba połączeń autobusowych z gminami ościennymi [obligatoryjny]	UMiG RS	50	100	
40	1.3. Poprawa wewnętrznej dostępności komunikacyjnej	Dobowa liczba połączeń Koleją Aglomeracyjną ze stacji PKP Skawina do stacji kolejowych położonych przy granicach gminy [szt.] [obligatoryjny]	KOLEJE MAŁOPOLSKIE POLREGIO UMiG RS	0	25
41	Liczba zintegrowanych węzłów przesiadkowych (P&R) [obligatoryjny]	UMiG RS	1	10	
<b>Rozwój Zrównoważonej Mobilności</b>					
42	2.1. Ograniczenie zjawiska rozpraszania zabudowy (ang. Urban sprawl) poprzez koncentrację zabudowy mieszkaniowej w sąsiedztwie węzłów komunikacyjnych	Gęstość zaludnienia z podziałem na miasto i sołectwa (os/km <sup>2</sup> ) [obligatoryjny]	UMiG RS	Miasto – 1 131 Obszar wiejski – 240	Miasto – 1 300 Obszar wiejski – 300
43	2.2. Preferowanie lokalizacji nowych działalności gospodarczych z obszaru produkcji w sąsiedztwie wysokosprawnych środków komunikacji publicznej	Liczba nowopowstałych przedsiębiorstw zlokalizowanych w sąsiedztwie wysokosprawnych komunikacji publicznej [obligatoryjny]	UMiG RS	0	50
44	2.3. Zwiększenie znaczenia transportu publicznego i mikro mobilności	Udział transportu (wyszczególnić środki transportu) publicznego w podziale zadań przewozowych w % [obligatoryjny]	UMiG RS	Komunikacja kolejowa – 0,09 Komunikacja autobusowa – 15,58	Komunikacja kolejowa – 5 Komunikacja autobusowa – 20
45	2.4. Zwiększenie znaczenia ruchu pieszo – rowerowego	Długość infrastruktury pieszo – rowerowej w km [fakultatywny]	UMiG RS	17,6	45
46		Gęstość sieci rowerowej na obszarze miasta w km/km <sup>2</sup> [fakultatywny]	UMiG RS	0,61	1
47		Gęstość sieci rowerowej na obszarze wiejskim w km/km <sup>2</sup> [fakultatywny]	UMiG RS	0,05	0,25

	Kierunek działań	Miernik	Źródło danych	Wartość bazowa wskaźnika	Wartość docelowa wskaźnika
48	2.5. Poprawa planowania rozwiązań komunikacyjnych w dokumentach planistycznych gminy	Zapewnienie zgodności dokumentów planistycznych z planem zrównoważonej mobilności miejskiej SUMP [obligatoryjny]	UMiG RS i GP	0	1
49	2.6. Rozwój elektromobilności	Liczba stacji ładowania pojazdów elektrycznych	UMiG RS	0	20
<b>Poprawa bezpieczeństwa mobilności</b>					
50	3.1. Zwiększenie bezpieczeństwa wszystkich uczestników ruchu drogowego	Liczba kolizji i wypadków z udziałem rowerzystów w stosunku do osób korzystających z infrastruktury rowerowej [obligatoryjny]	POLICJA UMiG RS	0,71	0,5
51		Liczba kolizji i wypadków z udziałem pieszych w stosunku do osób korzystających z infrastruktury pieszej [obligatoryjny]	POLICJA UMiG RS	0,27	0,2
52	3.2 Zapewnienie ostatniego bezpiecznego kilometra do instytucji publicznych w szczególności szkół i przedszkoli	Odsetek osób docierających do placówek oświatowych w mieście, pieszo, rowerem lub za pomocą UTO w % [fakultatywny]	UMiG RS	50	75
53		Odsetek osób docierających do placówek oświatowych na obszarze wiejskim, pieszo, rowerem lub za pomocą UTO w % [fakultatywny]	UMiG RS	34	50
<b>OBSZAR GOSPODARKA – ZRÓWNOWAŻONA I ODPORNA GOSPODARKA</b>					
<b>Zwiększenie atrakcyjności istniejących terenów inwestycyjnych ze szczególnym uwzględnieniem lokalnego biznesu</b>					
54	1.1. Zwiększenie dostępności istniejących terenów inwestycyjnych	Odsetek terenów wakatujących wśród terenów inwestycyjnych w % wyznaczonych w MPZP [obligatoryjny]	UMiG GP	20	10
55	1.2. Rozwój infrastruktury technicznej na obszarach inwestycyjnych	Odsetek terenów inwestycyjnych pozbawionych dostępu do drogi publicznej oraz sieci wodno-kanalizacyjnej w % [obligatoryjny]	UMiG GP	36,7	5
56	1.3. Ewaluacja i aktualizacja miejscowych planów zagospodarowania przestrzennego pod kątem zrównoważonego wykorzystania istniejących terenów inwestycyjnych	Odsetek powierzchni obejmujących niezagospodarowane tereny inwestycyjne (tereny w liniach rozgraniczających) w łącznej powierzchni terenów inwestycyjnych w % [obligatoryjny]	UMiG GP	25,8	15



Kierunek działań	Miernik	Źródło danych	Wartość bazowa wskaźnika	Wartość docelowa wskaźnika
57 1.4. Metamorfoza terenu po byłej hucie aluminium	Odsetek ponownego zagospodarowania terenów zdegradowanych w % [fakultatywny]	UMiG RS	0	20
<b>Rozwój lokalnego rynku pracy</b>				
58 2.1. Zwiększenie liczby wykwalifikowanych pracowników na rynku lokalnym	Liczba nowopowstałych miejsc pracy w nowopowstałych innowacyjnych przedsiębiorstwach (w rozumieniu definicji używanej przez GUS) w Gminie Skawina [obligatoryjny]	UMiG RSCWP	0	100
59 2.2. Podjęcie aktywnych działań na rzecz redukcji deficytu pracowników na lokalnym rynku pracy, w tym poprzez promocję zatrudnienia osób z niepełnosprawnością	Liczba akcji ukierunkowanych na promocję zatrudnienia osób z niepełnosprawnością [obligatoryjny]	UMiG PSZ	0	20
60 2.3. Zwiększenie wykorzystania generowanego wzrostu gospodarczego przez lokalną gospodarkę poprzez intensyfikację współpracy między przedsiębiorcami	Liczba działań i inicjatyw mających na celu intensyfikację współpracy między przedsiębiorcami [fakultatywny]	UMiG RSCWP	1	10
61 2.4. Zwiększenie podaży zasobów pracy, poprzez przyciągnięcie zasobów zlokalizowanych w gminach ościennych	Liczba osób zatrudnionych na terenie gminy Skawina z terenu gmin ościennych [obligatoryjny]	UMiG RSCWP	8 689	10 000
62 2.5. Wypracowanie ram efektywnej współpracy między samorządami, przedsiębiorcami, a szkołami	Liczba przedsiębiorstw, które podjęły współpracę z samorządem i szkołami [fakultatywny]	UMiG RSCWP	0	5

Kierunek działań		Miernik	Źródło danych	Wartość bazowa wskaźnika	Wartość docelowa wskaźnika
<b>Stworzenie warunków zachęcających do płacenia podatków w gminie</b>					
63	3.1. Opracowanie systemu zachęt do płacenia podatków w gminie	Odsetek mieszkańców gminy rozliczających się na terenie gminy w % [obligatoryjny]	UMiG RSCWP	56	70
64	3.2. Stworzenie pakietu zachęt dla osób zainteresowanych osiedleniem się na terenie gminy	Saldo migracji ogółem (rocznie) [obligatoryjny]	UMiG RSCWP	101	200
65	3.3. Podjęcie cyklicznej akcji informacyjnej wraz ze wsparciem formalnym dla osób nie będących mieszkańcami Polski	Liczba obcokrajowców, objętych akcją informacyjną [obligatoryjny]	UMiG PSW	0	2 000
<b>Nieuciążliwa środowiskowo, zaawansowana i odpowiedzialna społecznie gospodarka</b>					
66	4.1. Stworzenie odpowiednich warunków do rozwoju przedsiębiorstw nieuciążliwych, innowacyjnych, nieprodukcyjnych	Liczba działań nastawionych na rozwój przedsiębiorstw nieuciążliwych, innowacyjnych i nieprodukcyjnych [fakultatywny]	UMiG RSCWP	0	20
67	4.2. Promowanie nieuciążliwej środowiskowo działalności gospodarczej	Liczba organizacji z zarejestrowanymi systemami zarządzania środowiskowego zgodnie z EMAS i / lub ISO 14001 [obligatoryjny]	UMiG OŚ	1	4
<b>Zwiększenie współpracy gminy z przedsiębiorcami</b>					
68	5.1. Rozwój i zdynamizowanie istniejących form współpracy	Liczba nowych form współpracy [obligatoryjny]	UMiG RSCWP	0	5
69	5.2. Promocja społecznej odpowiedzialności biznesu	Odsetek dużych firm publikujących raporty na temat ich wpływu na środowisko (EMAS) w% [obligatoryjny]	UMiG OŚ	0	10
70	5.3. Wsparcie dla lokalnych mikro i małych przedsiębiorstw	Liczba nowych instrumentów wsparcia adresowana do lokalnych mikro i małych przedsiębiorstw [obligatoryjny]	UMiG RSCWP	0	5

Kierunek działań	Miernik	Źródło danych	Wartość bazowa wskaźnika	Wartość docelowa wskaźnika	
<b>OBSZAR PRZYJAZNA DO ŻYCIA GMINA SKAWINA</b>					
<b>Dobrej jakości edukacja dostępna dla wszystkich</b>					
71	1.1 Podniesienie jakości edukacji – Skawina 10% lepsza od średniej powiatowej na egzaminach	Wyniki egzaminów ósmoklasisty w relacji do średniej powiatowej [obligatoryjny]	OKE UMiG ED	Gmina 64,15 Powiat 63	70
72		Liczba stypendystów Burmistrza Miasta i Gminy Skawina [fakultatywny]	UMiG ED	28	40
73		Liczba laureatów konkursów ponadgminnych [fakultatywny]	UMiG ED	17	25
74	1.2 Zwiększenie dostępności edukacyjnej dla dzieci w wieku 0-6	Odsetek liczby miejsc w publicznych żłobkach w relacji do liczby dzieci do lat 3 [obligatoryjny]	UMiG ED	5,58	20
75		Odsetek liczby miejsc w publicznych przedszkolach w relacji do liczby dzieci w wieku 3–6 lat [obligatoryjny]	UMiG ED	72,28	100
76	1.3 Modernizacja istniejącej infrastruktury i restrukturyzacja sieci placówek oświatowych	Odsetek placówek poddanych modernizacji w % [obligatoryjny]	UMiG ED	0	100
77	1.4 Poszerzenie oferty w zakresie edukacji dla młodzieży i seniorów	Liczba projektów oferty edukacyjnej nieobowiązkowej, w tym zawodowej [obligatoryjny]	UMiG PSW	39	47
78	1.5 Podniesienie kompetencji kadr oświatowych	Odsetek nauczycieli, którzy uczestniczyli w sesjach szkoleniowych i / lub programach wymiany związanych ze zintegrowanym i zrównoważonym rozwojem obszarów miejskich w % [obligatoryjny]	UMiG ED	0	50
79		Liczba nauczycieli zatrudnionych w placówkach gminnych wyróżnionych za swoją pracę przez podmioty zewnętrzne [obligatoryjny]	UMiG ED	0	10

Kierunek działań		Miernik	Źródło danych	Wartość bazowa wskaźnika	Wartość docelowa wskaźnika
80	1.6 Stworzenie możliwości rozwoju szkolnictwa średniego i wyższego w Skawinie	Liczba placówek szkolnictwa wyższego zlokalizowanych na terenie gminy [fakultatywny]	UMiG ED	0	1
81		Liczba placówek szkolnictwa średniego zlokalizowanych na terenie gminy [obligatoryjny]	UMiG ED; ZSTE; LO; LICEUM KATOLICKIE;	3	3
82		Liczba odbiorców oferty placówek szkolnictwa średniego zlokalizowanej na terenie gminy [obligatoryjny]	UMiG ED; ZSTE; LO; LICEUM KATOLICKIE;	1523	1523
83	1.7 Rozszerzenie oferty edukacyjnej, integracyjnej i specjalistycznej dla osób z niepełnosprawnościami	Liczba placówek specjalistycznych dla osób z niepełnosprawnością zlokalizowanych na terenie gminy, w tym przedszkoli specjalistycznych oraz placówek oświatowych [obligatoryjny]	UMiG ED	3	4
84		Liczba odbiorców placówek specjalistycznych zlokalizowanych na terenie gminy, w tym przedszkoli specjalistycznych i placówek oświatowych [obligatoryjny]	UMiG ED	12 686	15 269
85	1.8 Rozwój umiejętności XXI w. u dzieci i młodzieży w obszarze lokalnego rynku pracy.	Liczba programów edukacyjnych adresowanych do dzieci i młodzieży w zakresie kluczowych kompetencji XXI w.	UMiG ED	0	10
<b>Szeroki dostęp do kultury</b>					
86	2.1 Rozwój infrastruktury służącej kulturze	Liczba powstałych placówek kultury	UMiG IN GK  GMINNE INSTYTUCJE KULTURY	0	7
87		Liczba zmodernizowanych placówek kultury	UMiG GK  GMINNE	4	25

Kierunek działań		Miernik	Źródło danych	Wartość bazowa wskaźnika	Wartość docelowa wskaźnika
			INSTYTUCJE KULTURY		
88		Odsetek nowych lub zmodernizowanych placówek kultury w % [obligatoryjny]	UMiG IN GK	3,03	21,21
89	2.2 Oferta w zakresie kultury dostosowana do bieżących potrzeb	Liczba użytkowników biblioteki na 1000 mieszkańców [obligatoryjny]	UMiG PSW GUS BDL	113	250
90		Liczba zajęć z obszaru kultury, z podziałem na podmiot prowadzący (rocznie) [obligatoryjny]	UMiG PSW GMINNE INSTYTUCJE KULTURY	4 614	5 648
91	2.3. Zwiększenie dostępu do kultury dla grup niedoreprezentowanych i zagrożonych wykluczeniem oraz rodziny	Liczba inicjatyw z obszaru kultury skierowanych do grup 125niedoreprezentowanych [obligatoryjny]	UMiG PSW	24	29
<b>Szeroki dostęp do oferty sportowej i rekreacyjnej</b>					
92	3.1 Rozwój infrastruktury sportowej i rekreacyjnej	Odsetek przyszkolnych obiektów sportowo-rekreacyjnych ogólnodostępnych po godzinach pracy szkół w % [obligatoryjny]	UMiG ED	80	100
93		Liczba powstałych obiektów sportowych i rekreacyjnych	UMiG GK	6	10
94		Odsetek powstałych lub zmodernizowanych obiektów sportowych i rekreacyjnych w % [obligatoryjny]	UMiG GK	11,53	30
95	3.2 Oferta w zakresie sportu i rekreacji dostosowana do bieżących potrzeb	Liczba zajęć, z podziałem na podmiot prowadzący oraz dyscyplinę sportową [obligatoryjny]	CkiS	12 370	13 607
96		Liczba odbiorców oferty sportowo rekreacyjnej, z podziałem na podmiot prowadzący [obligatoryjny]	CkiS	7124	8724
97		Liczba zadań realizowanych w zakresie sportu i rekreacji [obligatoryjny]	UMiG PSW	63	80

Kierunek działań	Miernik	Źródło danych	Wartość bazowa wskaźnika	Wartość docelowa wskaźnika
98 3.3 Zwiększenie dostępu do sportu i rekreacji dla grup niedoreprezentowanych i zagrożonych wykluczeniem oraz rodzin	Liczba zajęć z dostępnością dla osób z różnymi typami niepełnosprawności [obligatoryjny]	UMiG PSW CkiS	4	5
<b>Rozwój opieki i profilaktyki zdrowotnej</b>				
99 4.1 Stworzenie możliwości rozwoju podstawowej i specjalistycznej opieki zdrowotnej	Liczba placówek ochrony zdrowia na terenie gminy świadcząca usługi w zakresie podstawowej opieki zdrowotnej [obligatoryjny]	UMiG PSZ	8	8
100	Liczba placówek specjalistycznej opieki zdrowotnej na terenie gminy [obligatoryjny]	UMiG PSZ	30	30
101 4.2 Rozwój profilaktyki zdrowia, w tym profilaktyki uzależnień	Liczba programów profilaktycznych realizowanych i wspieranych przez Gminę [obligatoryjny]	UMiG PSZ CWR	2	3
102	Liczba odbiorców programów profilaktycznych/warsztatów profilaktycznych realizowanych lub wspieranych przez Gminę z podziałem na: - dorosłych -dzieci [fakultatywny]	UMiG PSZ CWR	3 400 osób, w tym: 1200 dorosłych 2200 dzieci	5000 osób, w tym: 2000 dorosłych 3000 dzieci
<b>Wzmocnienie poczucia bezpieczeństwa</b>				
103 5.1 Wzmocnienie systemu ochrony porządku publicznego	Liczba przestępstw stwierdzonych przez policję w zakończonych postępowaniach przygotowawczych przeciwko życiu i zdrowiu na 10. tys. mieszkańców [obligatoryjny]	UMiG BZK GUS BDL	4,75	3,57
104	Liczba przestępstw stwierdzonych przez policję w zakończonych postępowaniach przygotowawczych przeciwko mieniu na 10. tys. mieszkańców [obligatoryjny]	UMiG BZK GUS BDL	43	32,25

Kierunek działań	Miernik	Źródło danych	Wartość bazowa wskaźnika	Wartość docelowa wskaźnika
105 5.2 Wzmocnienie systemu reagowania na zdarzenia kryzysowe	Odsetek przeszkolonych osób w służbach odpowiedzialnych za bezpieczeństwo w % [obligatoryjny]	UMiG BZK	50	75
106 5.3 Wzmocnienie działań edukacyjnych i profilaktycznych w zakresie bezpieczeństwa	Liczba odbiorców projektów edukacyjnych/profilaktycznych dot. różnych typów zagrożeń [obligatoryjny]	UMiG BZK	21 119	42 237
107 5.4 Budowanie systemu cyberbezpieczeństwa oraz dostępu do usług teleinformatycznych	Liczba projektów edukacyjnych dot. cyberbezpieczeństwa [obligatoryjny]	UMiG BZK ED	40	60
<b>Rozwój systemu wsparcia dla osób i rodzin doświadczających trudności życiowych</b>				
108 6.1 Wzmocnienie systemu wsparcia dla osób niepełnosprawnych i rodzin z dzieckiem niepełnosprawnym	Liczba placówek świadczących wsparcie dla osób z niepełnosprawnością i ich rodzin, w tym wczesnej interwencji, opieki wytchnieniowej i specjalistycznej [obligatoryjny]	MGOPS	6	8
109	Liczba odbiorców wsparcia adresowanego do osób z niepełnosprawnością i ich rodzin, w tym wczesnej interwencji, opieki wytchnieniowej i specjalistycznej [obligatoryjny]	MGOPS	283	600
110 6.2 Wzmocnienie systemu wsparcia dla osób przewlekle chorych, starszych i ich rodzin	Liczba placówek oferujących wsparcia osobom starszym i ich rodzinom, w tym w zakresie opieki wytchnieniowej i specjalistycznej, w tym na obszarach wiejskich [obligatoryjny]	MGOPS	4	6
111	Liczba odbiorców pomocy w tym opieki wytchnieniowej i specjalistycznej, w tym na obszarach wiejskich [obligatoryjny]	MGOPS	140	500
112 6.3 Rozwój systemu wsparcia instytucjonalnego dla dzieci i młodzieży	Liczba placówek wsparcia instytucjonalnego dla dzieci i młodzieży, w tym na obszarach wiejskich [obligatoryjny]	MGOPS	3	4
113	Liczba odbiorców wsparcia instytucjonalnego dzieci i młodzieży, w tym na obszarach wiejskich [obligatoryjny]	MGOPS	90	200

Kierunek działań	Miernik	Źródło danych	Wartość bazowa wskaźnika	Wartość docelowa wskaźnika
114 6.4 Rozwój nowych form i narzędzi integracji społecznej oraz zawodowej	Liczba innowacji (nowych narzędzi, form pracy) wdrożonych w pracę instytucji integracji społecznej [obligatoryjny]	MGOPS	1	2
115 6.5 Rozbudowa gminnego zasobu mieszkaniowego	Liczba nowopowstałych mieszkań komunalnych i socjalnych w zasobie gminy	UMiG PSZ	0	20
<b>Rozwój przestrzeni publicznych</b>				
116 7.1 Zwiększenie ilości, atrakcyjności, funkcjonalności oraz dostępności przestrzeni publicznych dla wszystkich	Liczba nowych i zmodernizowanych przestrzeni publicznych spełniających standardy dostępności [obligatoryjny]	UMiG RS	0	30
117	Odsetek przestrzeni publicznych spełniających standardy dostępności w % [obligatoryjny]	UMiG RS	0	50
118 7.2 Zwiększenie dostępności, funkcjonalności oraz atrakcyjności budynków użyteczności publicznej dla wszystkich	Liczba nowych i zmodernizowanych budynków użyteczności publicznej spełniających standardy dostępności [obligatoryjny]	UMiG RS	0	20
119	Odsetek instytucji użyteczności publicznej spełniających standardy dostępności w%	UMiG RS	0	50
120 7.3 Rozwój systemu zarządzania i animacji przestrzeni publicznych	Liczba programów projektów animacji przestrzeni publicznych [obligatoryjny]	UMiG RS	0	20
<b>Wzmocniona ochrona i ekspozycja dziedzictwa gminy</b>				
121 8.1 Wzmocnienie ochrony dziedzictwa niematerialnego Gminy	Liczba odbiorców programów/projektów na rzecz ochrony dziedzictwa niematerialnego gminy [obligatoryjny]	GMINNE INSTYTUCJE KULTURY	8 329	19 000
122 8.2 Wzmocnienie ochrony dziedzictwa materialnego Gminy	Liczba projektów/programów na rzecz ochrony dziedzictwa materialnego gminy [obligatoryjny]	GMINNE INSTYTUCJE KULTURY	2	3
123	Liczba zdigitalizowanych obiektów dziedzictwa materialnego gminy [fakultatywny]	GMINNE INSTYTUCJE KULTURY	3 809	4 560



Kierunek działań	Miernik	Źródło danych	Wartość bazowa wskaźnika	Wartość docelowa wskaźnika
124 8.3 Popularyzacja wiedzy na temat dziedzictwa Gminy	Liczba odwiedzin stron internetowych dedykowanych popularyzacji wiedzy o dziedzictwie [obligatoryjny]	GMINNE INSTYTUCJE KULTURY	67 240	160 000
<b>Inkluzywna Gmina Skawina</b>				
125 9.1 Gmina Skawina otwarta na grupy niedoreprezentowane i zagrożone wykluczeniem	Liczba projektów/programów wspieranych przez Gminę mających na celu wyrównywanie szans grup niedoreprezentowanych [obligatoryjny]	UMiG RS	0	20
126	Liczba osób objętych projektami edukacyjnymi z zakresu niedyskryminacji i równości szans [obligatoryjny]	UMiG ED	1 000	1 100
<b>OBYWATELSKA GMINA SKAWINA</b>				
<b>Rozwój dialogu obywatelskiego w Gminie Skawina</b>				
127 1.1 Rozwój systemu informowania mieszkańców o działaniach Gminy i jednostek samorządowych, w tym planowanych inwestycjach i decyzjach, z wykorzystaniem szerokiego katalogu narzędzi w tym BIP	Wypracowanie i wdrożenie spójnego systemu komunikacji z mieszkańcami uwzględniającego mieszkańców wykluczonych cyfrowo [obligatoryjny]	UMiG PSW	0	1
128	Liczba użytkowników na oficjalnym Profilu FB Gminy, kanale You Tube, eSkawina [obligatoryjny]	UMiG PSW	9 490	20 000
129 1.2 Podniesienie efektywności prowadzonych konsultacji społecznych oraz szersze wykorzystanie narzędzi dialogu z mieszkańcami	Liczba procesów konsultacyjnych inicjowanych przez UMiG [obligatoryjny]	UMiG PSW	12	16
130	Liczba uczestników procesów konsultacyjnych, w tym uczestniczących po raz pierwszy [obligatoryjny]	UMiG PSW	1 842/0	2 500/100
131 1.3 Rozwój systemu współdecydowania mieszkańców Gminy	Liczba procesów partycypacyjny zakładający współdecydowanie mieszkańców (np. planowanie strategiczne od założeń, panel obywatelski) [obligatoryjny]	UMiG RS	0	9

Kierunek działań	Miernik	Źródło danych	Wartość bazowa wskaźnika	Wartość docelowa wskaźnika	
132	Liczba inicjatyw lokalnych [obligatoryjny]	UMiG PSW	0	10	
133	Wartość środków przekazanych jednostkom pomocniczym w stosunku do wydatków całkowitych gminy (%) [obligatoryjny]	UMiG FN	1,01	2	
<b>Rozwój aktywności społecznej i obywatelskiej mieszkańców</b>					
134	2.1 Rozwój systemu wsparcia organizacji trzeciego sektora	Liczba organizacji podejmujących współpracę pozafinansową [obligatoryjny]	UMiG PSW	0	5
135		Liczba organizacji pozarządowych na 10 tys mieszkańców (wyrównanie do średniej wojewódzkiej) [fakultatywny]	UMiG PSW GUS	28	32
136	2.2 Wsparcie aktywności społecznej i obywatelskiej mieszkańców Gminy Skawina, w szczególności dzieci, młodzieży i seniorów	Liczba projektów współfinansowanych przez gminę, w tym dziecięcych/młodzieżowych/senioralnych/grup niedoreprezentowanych [obligatoryjny]	UMiG PSW	4	8
137		Liczba seniorów podejmujących aktywność np. w ramach Klubu Seniora, w tym nowych osób [obligatoryjny]	UMiG PSZ	925 Seniorów, w tym 75 nowych członków	1837 Seniorów w tym 128 nowych członków
<b>Wzmocnienie integracji mieszkańców</b>					
138	3.1 Wzmocnienie integracji i współpracy międzysąsiedzkiej	Liczba inicjatyw sąsiedzkich wspieranych przez Gminę [obligatoryjny]	UMiG PSW	0	10
139		Liczba odbiorców oferty CAKów [obligatoryjny]	UMiG RS	0	370 000
140	3.2 Podniesienie poziomu integracji imigrantów	Liczba inicjatyw kierowanych do imigrantów w ofercie gminnej [obligatoryjny]	UMiG PSW	0	5
141	3.4 Wzmocnienie integracji międzypokoleniowej	Liczba inicjatyw integracji międzypokoleniowej wspartych przez Gminę [obligatoryjny]	UMiG PSW	7	15

Kierunek działań	Miernik	Źródło danych	Wartość bazowa wskaźnika	Wartość docelowa wskaźnika
<b>Budowanie wspólnej tożsamości gminnej i lokalnej</b>				
142 4.1 Wzmocnienie poczucia dumy z bycia mieszkańcem Gminy	Odsetek mieszkańców uczestniczących w badaniach deklarujących poczucie dumy z bycia mieszkańcem gminy Skawina w % [obligatoryjny]	UMiG PSW Badanie Barometr Opinii (np. 1x 2/3 lata)	Badanie opinii	Badanie opinii
143 4.2 Zaszczepienie wśród nowych mieszkańców Gminy poczucia wspólnoty	Odsetek mieszkańców uczestniczących w badaniach deklarujących poczucie wspólnoty wśród mieszkańców, w tym mieszkańców poniżej 10 lat zamieszkania na terenie gminy, w % [obligatoryjny]	UMiG PSW Badanie Barometr Opinii (np. 1x 2/3 lata)	Badanie opinii	Badanie opinii
<b>EFEKTYWNE ZARZĄDZANA GMINA SKAWINA</b>				
<b>Wzmocnienie strategicznego wymiaru zarządzania Gminą</b>				
144 1.1 Wzmocnienie wewnętrznej spójności procesu zarządzania rozwojem Gminy	Liczba zintegrowanych programów operacyjnych [obligatoryjny]	UMiG RS	0	10
145 1.2 Wzmocnienie zewnętrznej spójności procesu zarządzania rozwojem Gminy	Liczba zrealizowanych projektów ponadlokalnych z udziałem Gminy [obligatoryjny]	UMiG RS	1	4
146 1.3 Stworzenie systemu zbierania i analizy danych wspierającego podejmowanie decyzji zarządczych	Wdrożenie zintegrowanego systemu zbierania i wykorzystania danych [obligatoryjny]	UMiG RS	0	1
<b>Wzmocnienie potencjału kadrowego i instytucjonalnego Gminy</b>				
147 2.1 Wzmocnienie dostosowania struktur organizacyjnych urzędu do aktualnych wyzwań rozwojowych	Odsetek wiodących projektów miejskich zarządzanych przez zespół zadaniowy w % [obligatoryjny]	UMiG RS	40	80
148	Odsetek pracowników administracji, którzy uczestniczyli w szkoleniach i / lub programach wymiany związanych ze zintegrowanym i zrównoważonym rozwojem w % [obligatoryjny]	UMiG KP	6	25

	<b>Kierunek działań</b>	<b>Miernik</b>	<b>Źródło danych</b>	<b>Wartość bazowa wskaźnika</b>	<b>Wartość docelowa wskaźnika</b>
149	2.2 Rozwój potencjału kadrowego oraz systemu zarządzania zasobami ludzkimi w Gminie	Stworzenie i wdrożenie polityki zarządzania zasobami ludzkimi w Urzędzie [obligatoryjny]	SEKRETARZ UMiG KP	0	1
150	2.3 Wzmocnienie potencjału informatycznego Gminy i wykorzystania nowych technologii do zwiększania efektywności pracy	Odsetek zasobów sprzętowych nie starszych niż 5 lat w % [obligatoryjny]	UMiG OR	50	80
151	2.4. Rozwój metod służących sprawnemu oraz efektywnemu zarządzaniu	Liczba wdrożonych kluczowych usprawnień w zakresie zarządzania zasobami Gminy [obligatoryjny]	SEKRETARZ	1	2
<b>Partycypacyjne podejście do zarządzania Gminą</b>					
152	3.1 Podniesienie jakości obsługi interesariuszy, w tym e-usług	Liczba działań poprawiających jakość obsługi interesariuszy [obligatoryjny]	UMiG OR	3	6
153	3.2 Poprawa dostępności do usług dla wszystkich interesariuszy	Liczba inwestycji z wdrożeniem standardów projektowania uniwersalnego [obligatoryjny]	UMiG RS	0	10
154		Odsetek spraw załatwianych on-line w stosunku do całości procedowanych spraw w % [obligatoryjny]	UMiG OR	15	30
155	3.3 Zwiększenie współpracy międzysektorowej w realizacji zadań publicznych i społecznych	Liczba projektów we współpracy z co najmniej 2 innymi sektorami (prywatnym, akademickim, społeczeństwem obywatelskim) [obligatoryjny]	UMiG RS	0	5
156		Liczba ofert do zadań publicznych, które uzyskały dotację [obligatoryjny]	UMiG PSW	142	1 500