

Plan rozwoju miejscowości Rzozów na lata 2022-2030



**PLAN ROZWOJU MIEJSCOWOŚCI
RZÓZÓW
NA LATA 2022-2030**

**GMINA SKAWINA
POWIAT KRAKOWSKI
WOJEWÓDZTWO MAŁOPOLSKIE**

Urząd Miasta i Gminy w Skawinie

Skawina, październik 2022

Spis treści

1. WSTĘP
2. JAK POWSTAŁ PRM NA LATA 2022-2030
 - a. Cel spotkania warsztatowego z mieszkańcami
 - b. Metoda
 - c. Ramowy plan spotkania z mieszkańcami
 - d. Uczestnicy spotkania w Rzozowie
3. CHARAKTERYSTYKA MIEJSCOWOŚCI RZOZÓW
 - a. Położenie miejscowości
 - b. Powierzchnia
 - c. Demografia
 - d. Organizacje społeczne
 - e. Określenie przestrzennej struktury miejscowości oraz wskazanie i charakterystyka obszaru o szczególnym znaczeniu dla zaspokojenia potrzeb mieszkańców, sprzyjających nawiązywaniu kontaktów społecznych ze względu na ich położenie.
4. CO JUŻ SIĘ UDAŁO ZROBIĆ NA RZECZ ODNOWY MIEJSCOWOŚCI? ZREALIZOWANE PRZEDSIĘWZIĘCIA WEDŁUG ZAŁOŻEŃ PLANU ODNOWY MIEJSCOWOŚCI RZOZÓW NA LATA 2010-16 i 2016-2020
5. OCENA MOCNYCH I SŁABYCH STRON ORAZ POTENCJAŁÓW
6. OPIS PLANOWANYCH ZADAŃ INWESTYCYJNYCH I PRZEDSIĘWZIĘĆ AKTYWIZUJĄCYCH SPOŁECZNOŚĆ LOKALNĄ
7. MONITORING
8. FINANSOWANIE PRM/PROS

1. WSTĘP

Projekt „Plany Rozwoju Miejscowości / Plany Rozwoju Osiedli” ma na celu identyfikację rezerw i wyzwań w poszczególnych jednostkach sąsiedzkich gminy. Wspólnie z mieszkańcami przy pomocy różnych metod partycypacyjnych identyfikujemy potencjały oraz określamy priorytety rozwojowe dla sołectw i osiedli. Są one powiązane z Planami Odnowy Miejscowości, Gminnym Programem Rewitalizacji, Planem Mobilności oraz nową Strategią Rozwoju Gminy.

Przeprowadzonych zostało około ok. 50 spotkań w terenie. Na podstawie spacerów badawczych, mapowania, ustrukturyzowanej burzy mózgów stworzone zostały dokumenty, które opisują zalety i rezerwy poszczególnych miejscowości oraz wskazują kluczowe działania, które należy podjąć w krótszej i dłuższej perspektywie czasowej. Efektem prac są plany konkretnych działań na kolejne 8-9 lat (w perspektywie do 2030 roku), oparte o zidentyfikowane na miejscu i opisane przez mieszkańców potrzeby. To właśnie na działania przyjęte w Planach Rozwoju Miejscowości / Planach Rozwoju Osiedli w pierwszej kolejności będą poszukiwane środki zewnętrzne.

Dodatkowo produktem projektu ma być autorska metoda badań w jednostkach sąsiedzkich, którą będzie można wykorzystać także przy ograniczonych środkach oraz w powiązaniu z dokumentami wyższego rzędu. Metodę wypracowaną w Gminie Skawina będzie można wykorzystać również w innych jednostkach. Bezpośrednim produktem projektu będą wypracowane w jego ramach Plany Rozwoju Miejscowości / Plany Rozwoju Osiedli. Realizacja projektu pozwoli na większe włączenie społeczne, budowę społeczeństwa obywatelskiego oraz wzmocni zaufanie i partnerstwo pomiędzy mieszkańcami, a urzędem gminy. Efektem długofalowym będzie zrównoważony rozwój, włączający wszystkich mieszkańców. Ponad to, cały proces opisany został w dokumencie „Plan działań dla miast” będącego wizją transformacji co najmniej 100 polskich miast zgodnie z lokalnie rozumianymi Celami Zrównoważonego Rozwoju. Jednocześnie „Plan Działań dla Miast” ma na celu przedstawienie i upowszechnienie dobrych praktyk, zaczerpniętych ze zrealizowanych przedsięwzięć wypełniających Cele Zrównoważonego Rozwoju. Program ma także służyć promocji osiągnięć w ich wypełnianiu, które są istotne z perspektywy miast i gmin oraz ich doskonałości w szukaniu odpowiedzi na lokalnie występujące problemy. Wierzymy, że doświadczenie Gminy Skawina zdobyte przy okazji realizacji PRM/PROS stanowi cenną wartość również dla innych ośrodków podobnej wielkości.

Dokument ten stanowi nie tylko plan działań, ale przede wszystkim jest deklaracją mieszkańców do podjęcia wysiłków na rzecz poprawy jakości życia w swojej miejscowości. Jakość życia mieszkańców, obok inwestycji zewnętrznych, zależy również od społecznej aktywności, umiejętności współpracy i pozytywnego myślenia.

Rola lokalnej społeczności jest kluczowa dla realizacji tego projektu. To właśnie mieszkańcy są ekspertami od otaczającej ich przestrzeni i depozytariuszami wiedzy na temat najbliższych im okolic. Byli oni zaangażowani w proces na każdym z etapów – od identyfikacji wyzwań, przez grupowe mapowanie pomysłów i tego, burzę mózgów z wykorzystaniem karteczek samoprzylepnych, dyskusje, aż po ocenę zaproponowanych rozwiązań i ich priorytetyzację.

Właściwa identyfikacja potrzeb i wyzwań mieszkańców stanowi niezwykle cenny wkład w przypadku starań o finansowanie zewnętrzne wskazanych projektów.

2. JAK POWSTAŁ PRM NA LATA 2022-2030

a. Logika procesu PRM/PROS

- i. Spotkanie warsztatowe
- ii. Ankieta wśród mieszkańców
- iii. Robocza wersja/projekt PRM przekazana do Sołtysa
- iv. Akceptacja projektu PRM przez Sołtysa
- v. Zebranie wiejskie przyjmujące PRM
- vi. Uchwała Rady Miejskiej zatwierdzająca PRM

b. Cel spotkania warsztatowego z mieszkańcami

Celem spotkania z mieszkańcami była wspólna identyfikacja miejsc dobrych, złych oraz miejsc z potencjałem na terenie sołectwa oraz zebranie pomysłów na projekty, które powinny zostać zrealizowane w kolejnej dekadzie.

c. Metoda

Podczas realizacji warsztatu diagnostycznego w ramach projektu PRM/PROS w Rzozowie zastosowano następujące metody:

- i. Praca z mapami - identyfikacja miejsc dobrych, złych i miejsc z potencjałem. Praca w grupach według metody "world cafe"¹.
- ii. Ustrukturyzowana burza mózgów z zastosowaniem karteczek samoprzylepnych do generowania pomysłów. Następnie klastrowanie propozycji.
- iii. Dyskusja.

Osiągnięcie celu spotkania w Rzozowie było możliwe dzięki dyscyplinie i skupieniu uczestników w czasie około 2-godzinnego spotkania. Zebrane dane są zadowalające i odzwierciedlają opinie różnorodnych środowisk i grup wiekowych.

d. Ramowy plan spotkania z mieszkańcami

- i. Wprowadzenie
- ii. Prezentacja projektu
- iii. Omówienie stanu realizacji Planu Odnowy Miejscowości 2010-2016 i 2016-2020
- iv. Podział na grupy
- v. "World cafe" - mapowanie - praca w grupach. Zaznaczenie wskazanych przez mieszkańców obszarów w kategoriach:
 1. Miejsca dobre
 2. Miejsca złe
 3. Miejsca z potencjałem
- vi. Burza mózgów - zbieranie pomysłów na projekty na karteczkach samoprzylepnych. Następnie klastrowanie ich i dyskusja nad efektami pracy.
- vii. Podsumowanie

¹ Metoda służąca uporządkowaniu dyskusji – wymiany informacji i pomysłów oraz określenia potrzeb i oczekiwań wszystkich zaangażowanych stron (ale nie znalezienia konkretnych rozwiązań). Polega na jednoczesnej rozmowie o kilku aspektach danej kwestii (przypisanych do osobnych stolików) przez uczestników podzielonych na grupy; przez zmiany stolików, uczestnicy mogą omówić wszystkie tematy.

W kolejnym kroku przeprowadzono ankietę w wersji papierowej i internetowej na którą odpowiedziało 31 mieszkańców.

Pełny raport z procesu stanowi załącznik do niniejszego dokumentu.

e. Uczestnicy spotkania w Rzozowie

Uczestnikami spotkania w Rzozowie było 18 mieszkańców miejscowości zgodnie z listą obecności.



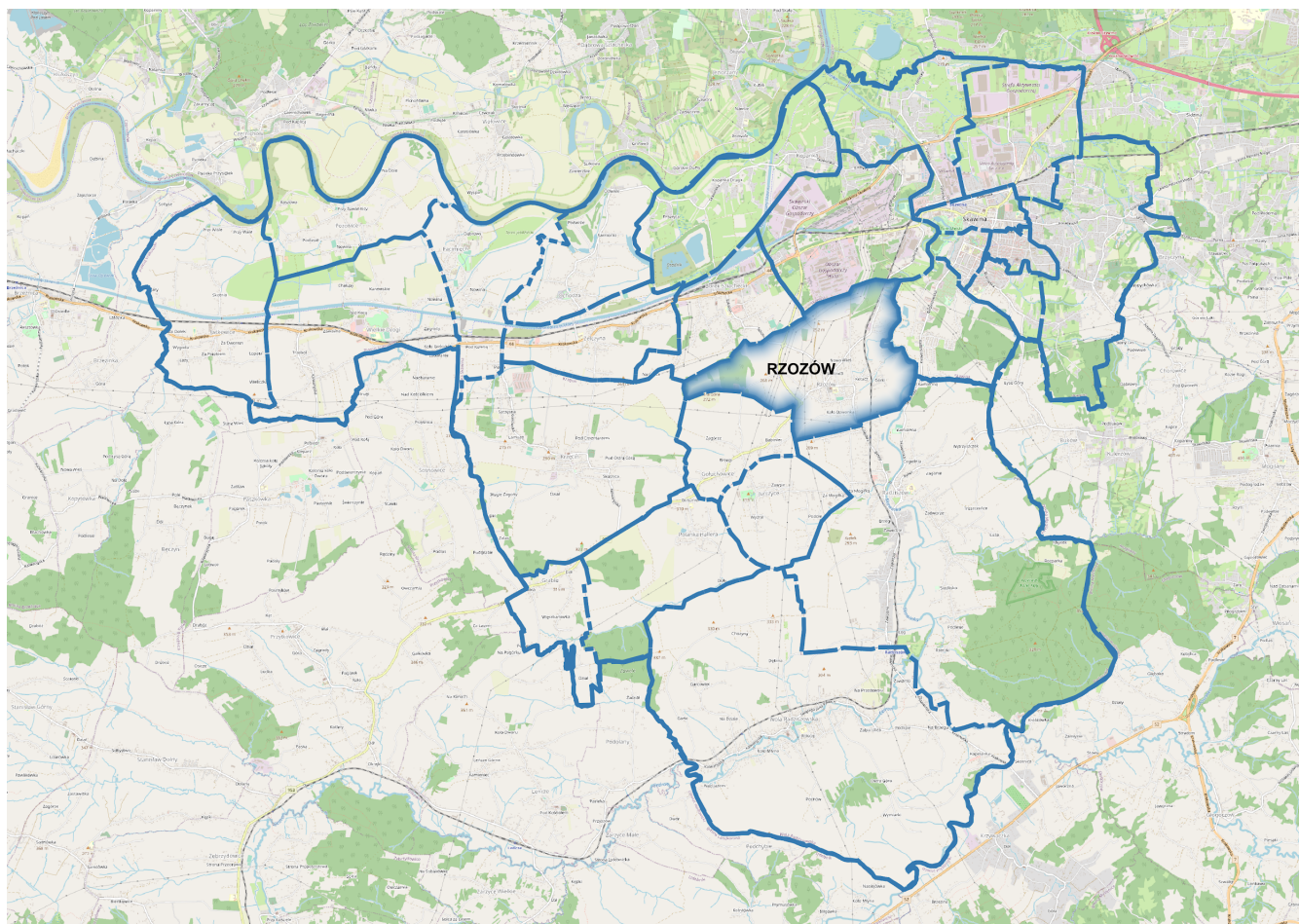
Spotkanie warsztatowe w Rzozowie. Fot. UMiG w Skawinie



Spotkanie warsztatowe w Rzozowie. Fot. UMiG w Skawinie

3. CHARAKTERYSTYKA MIEJSCOWOŚCI

Rzozów



Lokalizacja miejscowości Rzozów w granicach Gminy Skawina

a. Położenie miejscowości

Miejscowość jest położona na lewym (zachodnim) brzegu Skawinki, w dolinie jej niewielkiego dopływu, mającego swe źródła pod Gołuchowicami oraz na łagodnych, zachodnich zboczach Doliny Skawinki. Rzozów sąsiaduje od wschodu ze Skawiną, od północnego-zachodu z Borkiem Szlacheckim, od południowego zachodu z Gołuchowicami oraz od południa z Radziszowem.

b. Powierzchnia

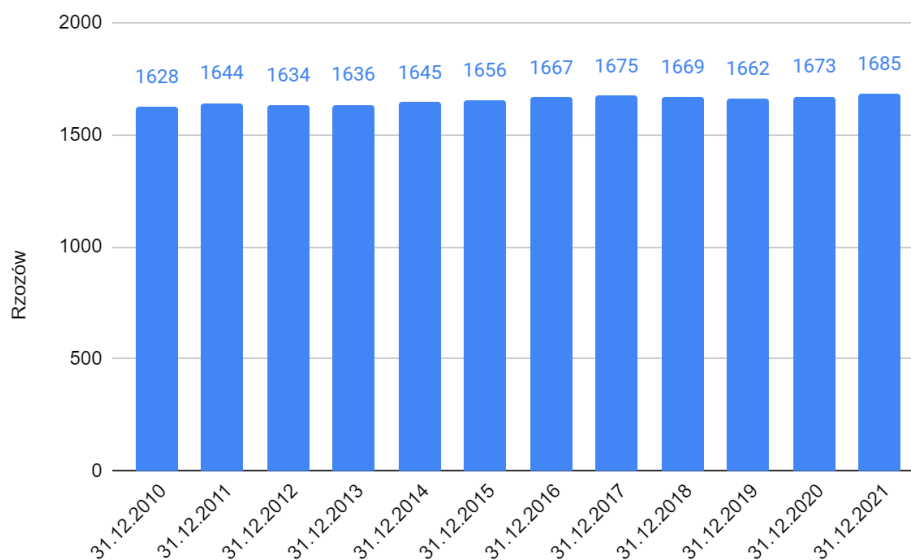
Rzozów zajmuje powierzchnię 426,5 ha, co stanowi 5,49% terenów wiejskich Gminy Skawina (4,34% obszaru Gminy).

c. Demografia

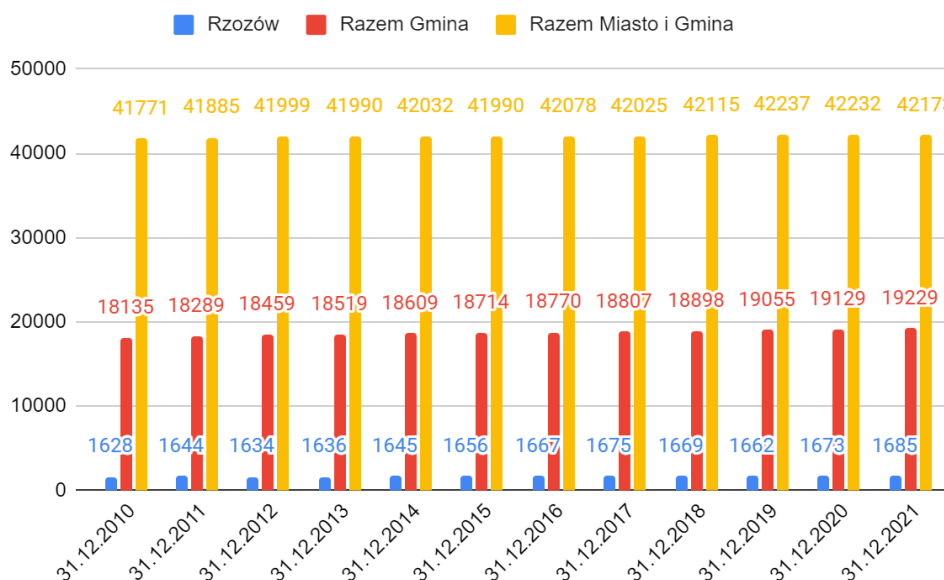
Liczba mieszkańców miejscowości Rzozowa wynosiła 1685 osób na dzień 31.12.2021r.

Statystyki stawiają wieś Rzozów na 6 pozycji w Gminie pod względem powierzchni i na 3. pod względem liczby ludności wśród szesnastu sołectw Gminy Skawina.

Liczba mieszkańców Rzozowa stanowi 8,76% mieszkańców części wiejskiej Gminy oraz 4,00% wszystkich mieszkańców Gminy. Gęstość zaludnienia na terenie wsi wynosi 395 mieszkańców na km², przy czym średnia gęstość zaludnienia na terenach wiejskich w Gminie Skawina wynosi 247 mieszkańców na km².



Dynamika zmiany ludności miejscowości Rzozów



Dynamika zmiany ludności Rzozowa na tle Gminy oraz Miasta i Gminy

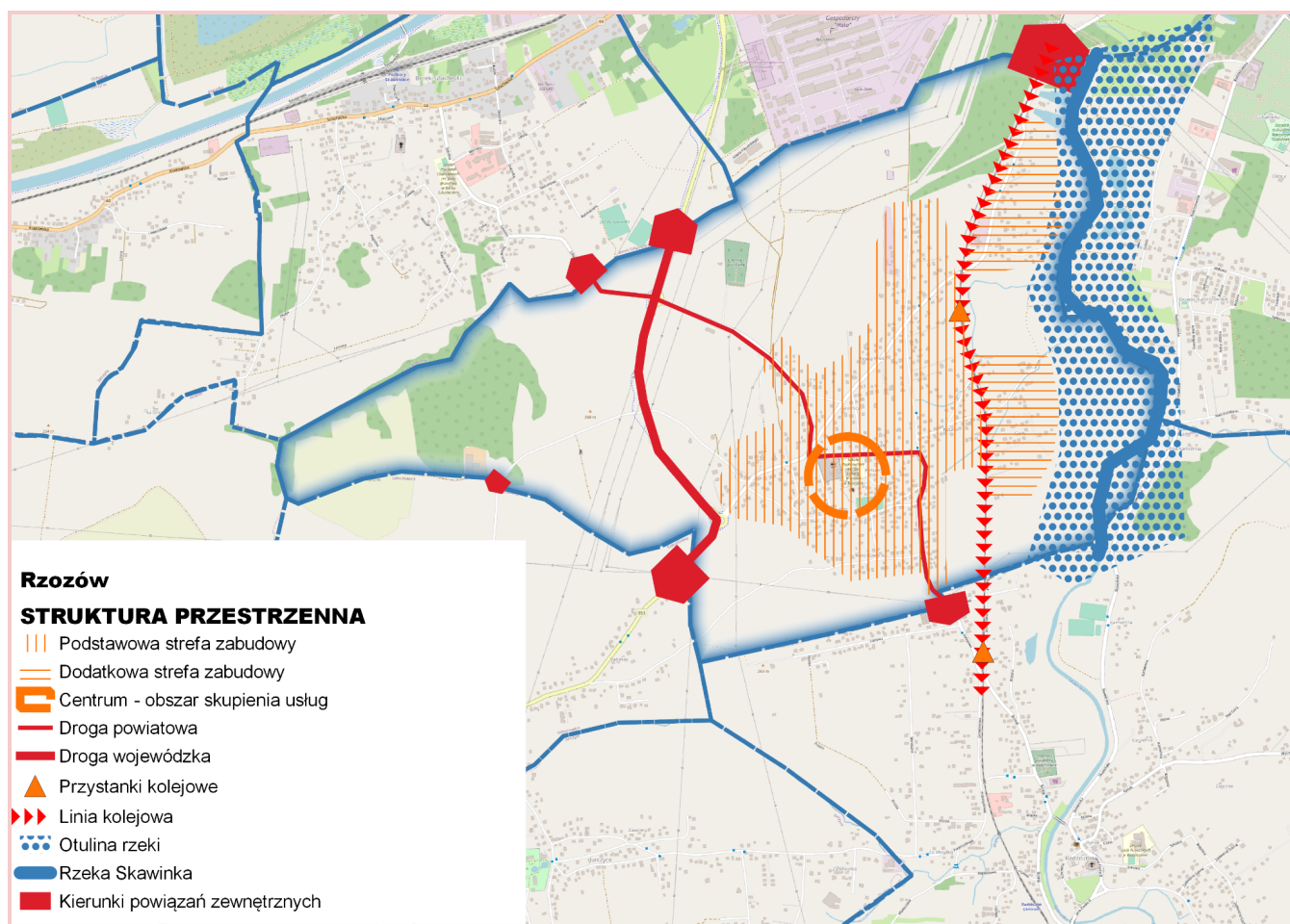
d. Organizacje społeczne.

- i. OSP Rzozów

- ii. LKS Rzozowia
- iii. KGW wRZozOWianki

e. Określenie przestrzennej struktury miejscowości oraz wskazanie i charakterystyka obszaru o szczególnym znaczeniu dla zaspokojenia potrzeb mieszkańców, sprzyjających nawiązywaniu kontaktów społecznych ze względu na ich położenie.

Struktura przestrzenna wsi jest relatywnie zwarta. Znaczna część zabudowy intensywnej skupia się w rejonie skrzyżowania drogi wojewódzkiej nr 953 Skawina – Kalwaria Zebrzydowska z drogą powiatową Borek Szlachecki – Wola Radziszowska. Dodatkowe grupy zabudowy „Górki” i „Nowa Wieś” stanowią kontynuację zabudowy części centralnej. Fragment zabudowy ulokowany jest wzdłuż drogi wojewódzkiej przy granicy ze Skawiną. Sołectwo położone jest w terenie płaskim na granicy Pogórza Wielickiego. Od wschodu zabudowę ogranicza dolina rzeki Skawinki. Od zachodu rozciąga się zwarty kompleks terenów rolniczych i leśnych. W części północnej znajduje się zdegradowany teren po miejscu wydobywania piasku (użytkowane okazjonalnie w sytuacjach awaryjnych). Przez część zachodnią przebiega linia kolejowa nr 97 Skawina - Żywiec. Na linii zlokalizowano dwa przystanki kolejowe - przystanek Rzozów zlokalizowany w Radziszowie oraz nowy przystanek Rzozów Centrum w centralnej części miejscowości. W ostatnich latach powstał nowy ślad drogi wojewódzkiej nr 953 wraz z towarzyszącą infrastrukturą pieszo-rowerową. Inwestycja ta stanowi przedłużenie obwodnicy Skawiny (w ciągu DK 44 na południe). Rozważa się zarówno możliwość przedłużenia drogi wojewódzkiej do projektowanej drogi BDI jak i kontynuację drogi w kierunku wschodnim - Radziszowa wraz z mostem na Skawince. Widoczny jest proces ciążenia kierunków zabudowy w kierunku wschodnim, do integracji z zabudową Skawiny. Przestrzenią o szczególnym znaczeniu dla zaspokajania potrzeb mieszkańców i nawiązywania kontaktów społecznych jest teren w rejonie szkoły, remizy, boiska sportowego oraz nowopowstałego boiska wielofunkcyjnego zrealizowanego w ramach rewitalizacji.



Struktura przestrzenna miejscowości Rzosów

4. CO JUŻ SIĘ UDAŁO ZROBIĆ NA RZECZ ODNOWY MIEJSCOWOŚCI? ZREALIZOWANE PRZEDSIĘWZIĘCIA WEDŁUG ZAŁOŻEŃ PLANU ODNOWY MIEJSCOWOŚCI RZOSÓW NA LATA 2010-16 i 2016-2020

ZADANIA Z POM 2010-2016		
Lp.	Nazwa zadania	Stopień realizacji
1	Dokończenie budowy kanalizacji sanitarnej na terenie miejscowości.	ZREALIZOWANE CZĘŚCIOWO/W TRAKCIE REALIZACJI
2	Wyposażenie świetlicy wiejskiej w (budynku klubu)	ZREALIZOWANE
3	Budowa i remont: dróg, chodników, oświetlenia i rowów melioracyjnych	ZREALIZOWANE CZĘŚCIOWO/W TRAKCIE REALIZACJI
4	Zagospodarowanie terenu wokół OSP dla celów rekreacyjnych	ZREALIZOWANE
5	Budowa boiska treningowego i zaplecza dla LKS-u	ZREALIZOWANE CZĘŚCIOWO/W TRAKCIE REALIZACJI
6	Budowa sali gimnastycznej przy Szkole Podstawowej	ZREALIZOWANE
7	Utworzenie biblioteki środowiskowej przy Szkole Podstawowej	BRAK REALIZACJI
8	Utworzenie oddziału przedszkolnego przy Szkole Podstawowej	BRAK REALIZACJI

9	Doposażenie placu zabaw	ZREALIZOWANE (plac zabaw przy kościele)
10	Budowa ścieżki rowerowej	BRAK REALIZACJI
11	Budowa wiat przystankowych i zatoczek autobusowych	ZREALIZOWANE CZĘŚCIOWO/W TRAKCIE REALIZACJI
12	Doposażenie OSP	ZREALIZOWANE

ZADANIA Z POM 2016-2020			
Lp.	Nazwa zadania	Podmiot/organizacja odpowiedzialna za realizację	Stopień realizacji
1	Hala sportowa	Gmina (realizacja gotowego projektu)	ZREALIZOWANE
2	Boisko wielofunkcyjne dla mieszkańców	Gmina, NGO	ZREALIZOWANE
3	Ciągi pieszo-rowerowe – połączenie wsi z Parkiem w Skawinie i dworcem kolejowym	Gmina	ZREALIZOWANE CZĘŚCIOWO/W TRAKCIE REALIZACJI
4	Budowa zatok i zadaszonych przystanków autobusowych	Gmina, Zarządca drogi	ZREALIZOWANE CZĘŚCIOWO/W TRAKCIE REALIZACJI
5	Przygotowanie miejsca spotkań dla seniorów – świetlicy w kościele	Parafia	ZREALIZOWANE - w innej lokalizacji
6	Zaplanowanie na zebraniu wiejskim przestrzeni publicznej w centrum wsi	Sołectwo	ZREALIZOWANE CZĘŚCIOWO/W TRAKCIE REALIZACJI
7	Finansowanie utrzymania i administrowania stroną www Rzozowa	Sołectwo	BRAK REALIZACJI
8	Wprowadzenie nowego systemu komunikacji z mieszkańcami poprzez SMS-y	Sołectwo	ZREALIZOWANE
9	Animator czasu wolnego	CKiS, NGO	BRAK REALIZACJI

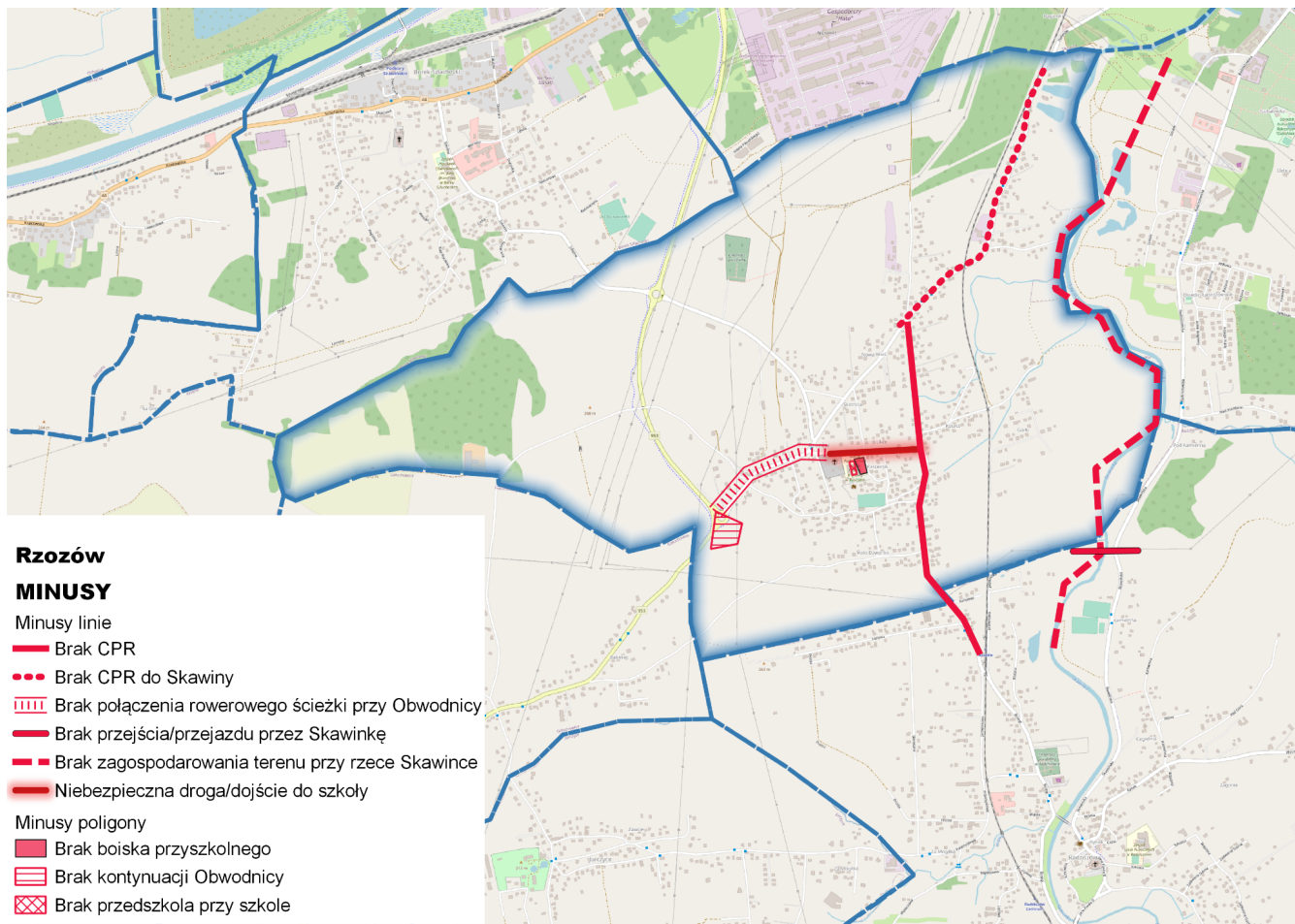
5. OCENA MOCNYCH I SŁABYCH STRON ORAZ POTENCJAŁÓW

Pierwszym krokiem podczas przeprowadzonych warsztatów było zmapowanie miejsc dobrych i atrakcyjnych - plusów, miejsc złych - minusów oraz miejsc, które mają potencjał i mogą w niedługim czasie stać się mocnymi stronami sołectwa. Uczestnicy spotkania wskazali następujące miejsca:

UWAGA: mapy w większym formacie umieszczono w Załączniku 1 do niniejszego dokumentu tj. Raportu z konsultacji.

a. MINUSY

Miejsca złe i problematyczne. To te miejsca, w których potrzebna jest interwencja. To miejsca do zmiany, gdyż znacząco obniżają jakość życia lub zagrażają bezpieczeństwu mieszkańców. Lista zawiera zagregowane wyniki z ankiet oraz warsztatów.

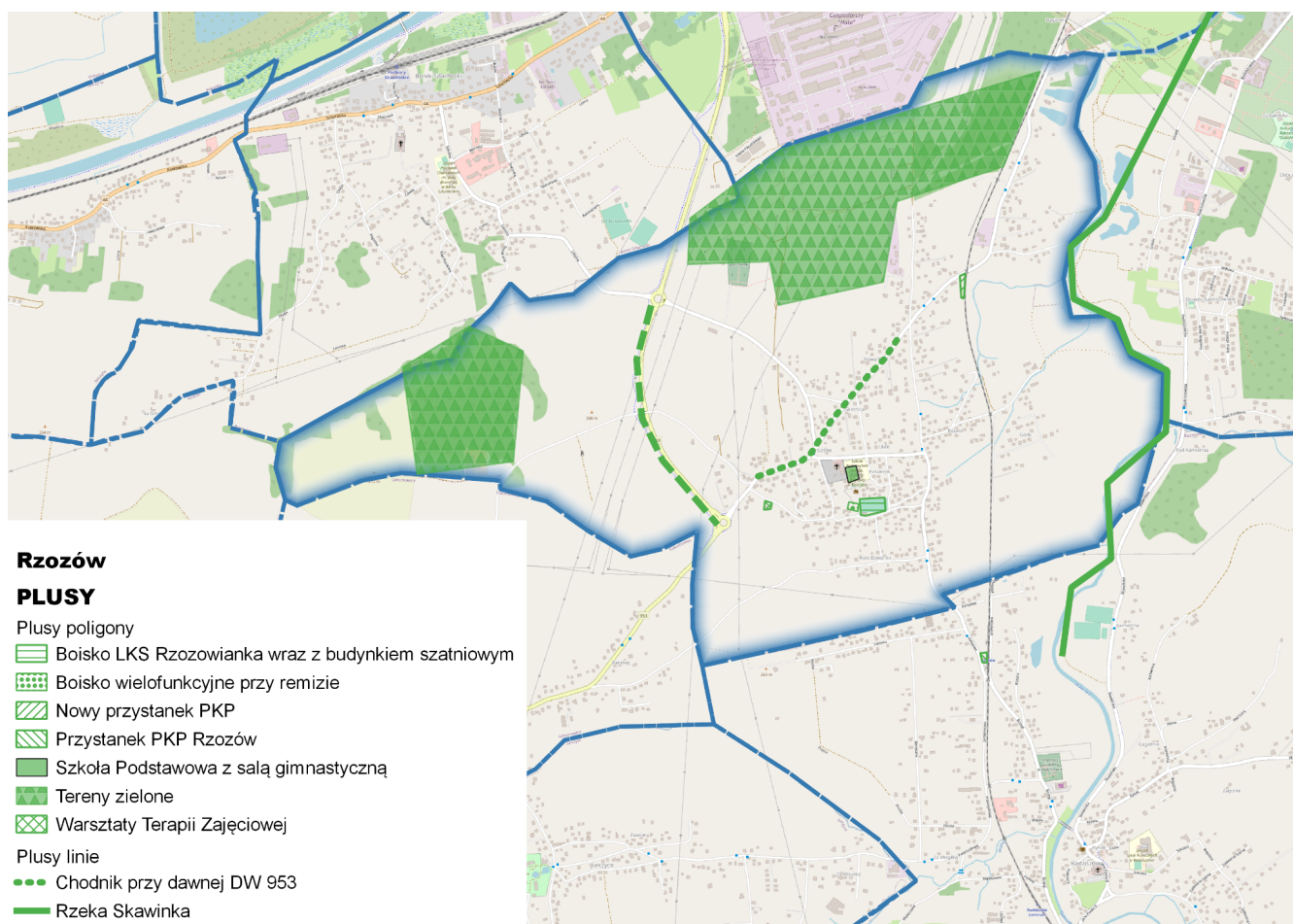


nr	MINUSY	WSKAZANIA
1	Brak chodników/CPR przy wielu ruchliwych drogach	26
2	Brak przedszkola	24
3	Brak bezpiecznego dojścia do szkoły (brak chodników przy drodze powiatowej)	16
4	Brak nazw ulic	15
5	Duże natężenie ruchu przez centrum miejscowości	12
6	Brak chodnika i CPR w kierunku Skawiny	10
7	Zanieczyszczenie powietrza w okresie grzewczym	10
8	Brak placu zabaw	8
9	Wąskie drogi i niebezpieczne skrzyżowania	6
10	Brak ośrodka zdrowia	6
11	Brak boiska przyszkolnego	4
12	Brak zagospodarowania terenu przy Skawince	4
13	Brak połączenia rowerowego centrum wsi ze ścieżką przy obwodnicy	4
14	Dzkie wysypiska śmieci wzdłuż rzeki	3

15	Przystanki MPK bez odpowiedniej infrastruktury ułatwiającej dostęp (zatoki, wiaty przystankowe, chodniki, przejścia dla pieszych)	3
16	Brak kanalizacji burzowej	2
17	Brak animatora lokalnego	2
18	Niekoszone działki gminne	1
19	Boisko sportowe LKS bez możliwości rozbudowy ze względu na przylegającą zabudowę	0

b. PLUSY

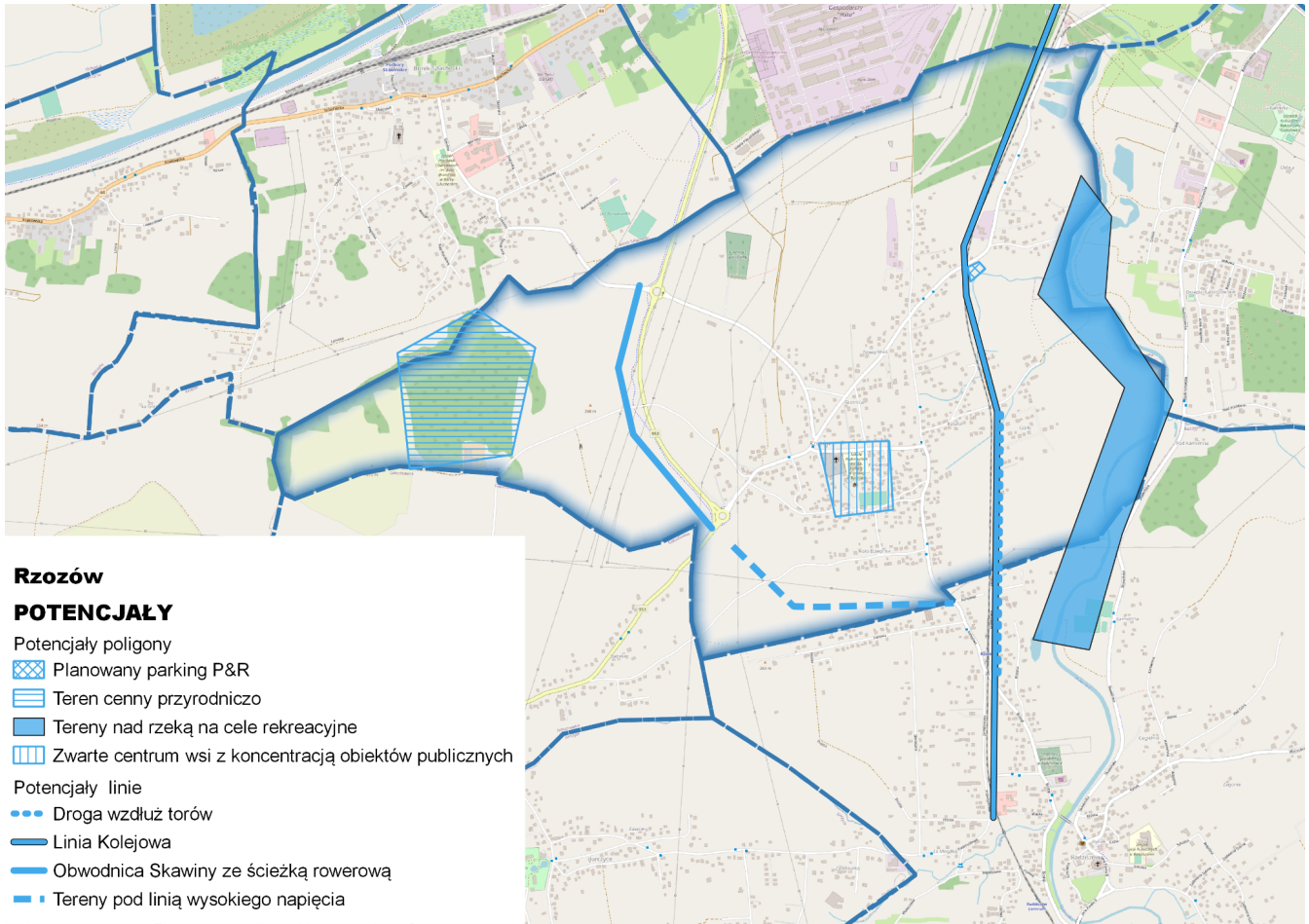
miejsca dobre i atrakcyjne. Są to miejsca i cechy, które obecnie stanowią o jakości życia w miejscowości. Miejsca integrujące, aktywizujące, sprzyjające realizacji potrzeb społecznych, w których mieszkańcy spotykają się, i które sprzyjają nawiązywaniu kontaktów oraz cechy, które wspierają te miejsca. Lista zawiera zagregowane wyniki z ankiet oraz warsztatów.



nr	PLUSY	WSKAZANIA
1	Dobre połączenie komunikacyjne (bliskość Skawiny, obwodnica)	21
2	Boisko wielofunkcyjne przy remizie "Orlik"	20
3	Szkoła Podstawowa z salą gimnastyczną i dużym terenem wokół Szkoły	19
4	Powstający nowy przystanek PKP	13
5	Aktywne organizacje pozarządowe (KGW wRZozowianki, LKS, OSP (w tym MDP))	9
6	Zwarta zabudowa z centrum w którym znajdują się najważniejsze obiekty publiczne (szkoła, kościół, remiza, boiska sportowe, sklepy)	7
7	Dobrze rozwinięta sieć kanalizacyjna	7
8	Ścieżka rowerowa przy Obwodnicy	6
9	Warsztaty Terapii Zajęciowej (WTZ)	5
10	Istniejący przystanek PKP Rzozów	4
11	Boisko LKS Rzozowia	3
12	Chodniki przy fragmencie głównej drogi przebiegającej przez miejscowość (dawna DW 953)	3
13	Duża liczba rodzin z małymi dziećmi	2
14	Dużo terenów zielonych (m.in. za "Hutą")	2
15	Bliskość rzeki	1

c. POTENCJAŁY

miejsca z potencjałem. Miejsca wskazane jako miejsca z potencjałem są to lokalizacje, w których zmiana, według mieszkańców, wpłynie na poprawę jakości życia w miejscowości. Lista zawiera zagregowane wyniki z ankiet oraz warsztatów.



nr	POTENCJAŁY	WSKAZANIA
1	Rzeka Skawinka dająca możliwość wykonania infrastruktury rekreacyjnej (ścieżki rekreacyjne wzdłuż rzeki łączące się z Parkiem miejskim w Skawinie)	18
2	Linia kolejowa wraz z istniejącym i powstającym przystankiem kolejowym	13
3	Droga wzdłuż torów możliwa do wykorzystania w celach komunikacyjnych	12
4	Planowany teren pod parking Parkuj i Jedź przy nowopowstającym przystanku	11
5	Teren przy szkole	8
6	Obwodnica wraz ze ścieżką rowerową	8
7	Teren cenny przyrodniczo wymagający ochrony- las przy granicy z Gołuchowicami i Borkiem Szlacheckim	8
8	Potencjalna możliwość połączenia północnej części sołectwa z ul. Piłsudskiego w Skawinie	8

9	Centrum miejscowości (zwarta zabudowa, wiele funkcji)	6
10	Stare koryto Skawinki	3
11	Tereny pod zabudowę mieszkaniową uwolnione po wykonaniu nowych dróg	3
12	Tereny położone pod linią wysokiego napięcia	2

6. OPIS PLANOWANYCH ZADAŃ INWESTYCYJNYCH I PRZEDSIĘWZIĘĆ AKTYWIZUJĄCYCH SPOŁECZNOŚĆ LOKALNĄ

a. Lista zadań i inwestycji w Planie Rozwoju Miejscowości na lata 2022-2030

W kolejnym etapie warsztatów uczestnicy wskazali listę zadań przeznaczonych do realizacji. Lista ta została następnie poddana rangowaniu w wyniku przeprowadzenia ankiety, w której wzięło udział 31 mieszkańców. Ankietę przeprowadzono w formie internetowej oraz papierowej. Lista zawiera zagregowane wyniki z ankiet oraz warsztatów.

nr	PRZEDSIĘWZIĘCIA	Ankiety	Warsztaty	SUMA
1	Utworzenie przedszkola przy szkole	25	13	38
2	Budowa chodników/ciągów pieszo - rowerowych przy byłej drodze wojewódzkiej (od centrum do obwodnicy oraz od skrzyżowania na Radziszów do przejazdu kolejowego i powstającego przystanku kolejowego) oraz od skrzyżowania z dawną DW na Radziszów do przystanku kolejowego PKP Rzozów	27	8	35
3	Utworzenie ogólnodostępnego placu zabaw	19	3	22
4	Budowa chodników/ciągów pieszo - rowerowych przy drodze powiatowej od centrum do cmentarza parafialnego	16	5	21
5	Budowa obwodnicy Rzozowa	15	6	21
6	Wprowadzenie nazw ulic	14	6	20
7	Zagospodarowanie terenu przy rzece m.in. wykonanie ścieżki rowerowej wzdłuż Skawinki do Parku Miejskiego, stare koryto, kładka przez rzekę)	14	6	20
8	Rozbudowa remizy i utworzenie Centrum Aktywności Kulturalnej w której znajdą się m.in. klub seniora, świetlica wiejska	16	4	20
9	Budowa boiska przy szkole	7	3	10
10	Ośrodek zdrowia	6	3	9
11	Modernizacja przystanków autobusowych (zatoki,	5	2	7

	wiaty) oraz poprawa ich dostępności (chodniki, przejścia dla pieszych)			
12	Budowa nowych dróg otwierających istniejące tereny budowlane znajdujące się w centralnej części miejscowości	3	2	5
13	Animator czasu wolnego	1	1	2

a. Lista wybranych do realizacji zadań i inwestycji wraz z podmiotami odpowiedzialnymi i powiązaniem ze Strategią Rozwoju Gminy Skawina.

Zadania zostały wybrane na podstawie wyników rangowania wskazań z ankiet i spotkań warsztatowych. Przyjęto jednolity próg dla zadań przeznaczonych do realizacji na poziomie minimum 20% wskazań. Należy zaznaczyć, że każdy mieszkaniec mógł wskazać 5 zadań co skutkuje tym, że wyniki nie sumują się do 100%.

nr	PRZEDSIĘWZIĘCIE	PODMIOT ODPOWIEDZIALNY	POWIĄZANIE ZE STRATEGIĄ
1	Utworzenie przedszkola przy szkole	Gmina Skawina	Obszar Życie 1. Dobrej jakości edukacja dostępna dla wszystkich 1.2 Zwiększenie dostępności edukacyjnej dla dzieci w wieku 0-6 1.3 Modernizacja istniejącej infrastruktury i restrukturyzacja sieci placówek Oświatowych
2	Budowa chodników/ciągów pieszo - rowerowych przy byłej drodze wojewódzkiej (od centrum do obwodnicy oraz od skrzyżowania na Radziszów do przejazdu kolejowego i powstającego przystanku kolejowego) oraz od skrzyżowania z dawną DW na Radziszów do przystanku kolejowego PKP Rzozów	Gmina Skawina, Powiat Krakowski,	Obszar Mobilność 1. Poprawa dostępności komunikacyjnej 1.3 Poprawa wewnętrznej dostępności komunikacyjnej Rozwój zrównoważonej mobilności 2.4. Zwiększenie znaczenia ruchu pieszo – rowerowego 3. Poprawa bezpieczeństwa mobilności 3.1 Zwiększenie bezpieczeństwa wszystkich uczestników ruchu drogowego
3	Utworzenie ogólnodostępnego placu zabaw	Gmina Skawina, organizacje społeczne	Obszar Życie 3. Szeroki dostęp do oferty sportowej i rekreacyjnej 3.1 Rozwój infrastruktury sportowej i rekreacyjnej 7. Rozwój przestrzeni publicznych 7.1 Zwiększenie ilości, atrakcyjności, funkcjonalności oraz dostępności przestrzeni publicznych dla wszystkich

4	Budowa chodników/ciągów pieszo - rowerowych przy drodze powiatowej od centrum do cmentarza parafialnego	Gmina Skawina, Powiat, Województwo Małopolskie	Obszar Mobilność 1. Poprawa dostępności komunikacyjnej 1.3 Poprawa wewnętrznej dostępności komunikacyjnej Rozwój zrównoważonej mobilności 2.4. Zwiększenie znaczenia ruchu pieszo – rowerowego 3. Poprawa bezpieczeństwa mobilności 3.1 Zwiększenie bezpieczeństwa wszystkich uczestników ruchu drogowego 3.2 Zapewnienie bezpiecznego kilometra do instytucji publicznych w szczególności szkół i przedszkoli
5	Budowa obwodnicy Rzozowa	Województwo Małopolskie, Gmina Skawina	Obszar Mobilność 1. Poprawa dostępności komunikacyjnej
6	Wprowadzenie nazw ulic	Gmina Skawina, sołectwo,	Obszar Obywatelska Gmina Skawina 4. Budowanie wspólnej tożsamości gminnej i lokalnej 4.1 Wzmocnienie poczucia dumy z bycia mieszkańcem Gminy
7	Zagospodarowanie terenu przy rzece m.in. wykonanie ścieżki rowerowej wzdłuż Skawinki do Parku Miejskiego, stare koryto, kładka przez rzekę)	Gmina Skawina, Państwowe Gospodarstwo Wodne Wody Polskie	Obszar Środowisko 3. Poprawa sytuacji w zakresie zieleni, ochrony zasobów przyrodniczych oraz ochrony gruntów 3.1 Zrównoważone zarządzanie, ochrona i rozwój terenów zielonych Obszar Życie 3. Szeroki dostęp do oferty sportowej i rekreacyjnej 3.1 Rozwój infrastruktury sportowej i rekreacyjnej
8	Rozbudowa remizy i utworzenie Centrum Aktywności Kulturalnej w której znajdą się m.in. klub seniora, świetlica wiejska	Gmina Skawina, OSP	Obszar Życie 2. Szeroki dostęp do kultury 2.1 Rozwój infrastruktury służącej kulturze 5. Wzmocnienie poczucia bezpieczeństwa 5.2 Wzmocnienie systemu reagowania na zdarzenia kryzysowe 7. Rozwój przestrzeni publicznych 7.2 Zwiększenie dostępności, funkcjonalności oraz atrakcyjności budynków użyteczności publicznej dla wszystkich

9	Budowa boiska przy szkole	Gmina Skawina, LKS	Obszar Życie 1. Dobrej jakości edukacja dostępna dla wszystkich 1.3 Modernizacja istniejącej infrastruktury i restrukturyzacja sieci placówek oświatowych 3. Szeroki dostęp do oferty sportowej i rekreacyjnej 3.1 Rozwój infrastruktury sportowej i rekreacyjnej
---	---------------------------	--------------------	---

7. MONITORING

Plan Rozwoju Miejscowości na lata 2022-2030 zatwierdzony przez uchwałę zebrania wiejskiego i uchwałę Rady Miejskiej w Skawinie, stanowić będzie plan wspólnych działań władz Gminy i lokalnej społeczności (w tym organizacji pozarządowych). Odpowiedzialnym za koordynację działań realizacyjnych i monitoring po stronie Gminy będzie Z-ca Burmistrza ds. rozwoju, we współpracy z Sołtysem.

Monitorowanie każdego przedsięwzięcia wiąże się m.in. z dbaniem o prawidłowy jego przebieg przez cały czas jego trwania, co przejawia się systematycznym zbieraniem, zestawianiem i ocenianiem informacji rzeczowych i finansowych.

a. Monitorowanie - zadania dla Rady Sołeckiej

Monitorowanie polegać będzie na zorganizowaniu corocznego przeglądu realizacji zadań z udziałem Z-cy Burmistrza ds. rozwoju i Sołtysa, na którym omówiony zostanie stan realizacji PRM, rekomendacje, uwagi oraz ewentualne wnioski. Dodatkowo informacja o realizacji zadań PRM będzie przedstawiana raz do roku na zebraniu wiejskim lub zebraniu osiedlowym.

Monitorowanie dotyczyć będzie zarówno:

- poziomu realizacji działań,
- zasobów zaangażowanych w realizację PRM (partnerzy oraz środki finansowe własne oraz pochodzące ze środków zewnętrznych).

Optymalnym okresem dla dokonywania rocznego podsumowania prac, będzie miesiąc wrzesień, aby wnioski i rekomendacje uzgodnić z Z-cą Burmistrza ds. rozwoju, na etapie planowania budżetu Gminy na następny rok, co umożliwi uwzględnienie ich w planie finansowym, o ile tylko będzie to możliwe.

8. FINANSOWANIE

Jako zasadę realizacji PRM/PROS przyjmuje się w pierwszej kolejności mobilizację zasobów zewnętrznych, zarówno prywatnych, jak i publicznych pozabudżetowych. Zakłada się jak najszerszy montaż finansowy środków pochodzących z różnych źródeł, tak by możliwie w jak najmniejszym stopniu obciążony był budżet gminy.

Do głównych źródeł finansowania PRM/PROS należy zaliczyć: środki pochodzące z budżetu Unii Europejskiej, międzynarodowych instytucji finansowych, inne środki pochodzące ze źródeł zagranicznych, środki pochodzące z budżetu państwa, środki pochodzące z funduszy i organizacji działających na terenie kraju a także środki własne gminy przewidziane co roku w budżecie gminy.

Z uwagi na aktualny stopień przygotowania dokumentacji wdrożeniowej związanej z absorpcją środków unijnych w obecnej perspektywie finansowej UE na lata 2021-2027 r., na dziś nie sposób dokładnie przewidzieć, które zadania i w jakiej skali będą mogły być sfinansowane ze środków zewnętrznych. Należy jednak zaznaczyć, że bez właściwego ich wytypowania i przygotowania możliwość taka byłaby bardzo utrudniona.

Warto również podkreślić, że wysiłki realizacji zadań wskazanych w niniejszym dokumencie powinny być podejmowane nie tylko przez samorząd gminny, ale również przez inne podmioty: lokalne organizacje społeczne, grupy nieformalne mieszkańców itp. Będzie to kolejny bodziec do rozwój idei wolontariatu, inicjatywy lokalnej i aktywności społecznej, co przyczyni się do budowy społeczeństwa obywatelskiego.

Tylko wspólny wysiłek da gwarancję, że zadania te uda się w dużym stopniu zrealizować i w konsekwencji spowodować, że dane osiedle/miejscowość będzie w perspektywie kilku lat jeszcze lepszym miejscem do życia.



<https://sdgs.un.org>



<https://pdm.irmir.pl>



www.gminaskawina.pl



Skawina

Miasto i Gmina

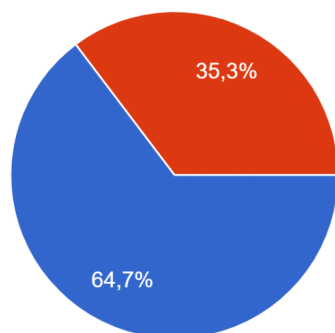
Plan rozwoju miejscowości Rzozów
na lata 2022-2030

Załącznik

Raport z procesu partycypacji

Płeć

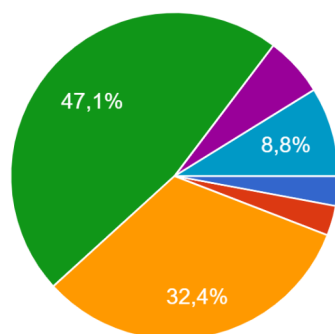
34 odpowiedzi



- kobieta
- mężczyzna

Wiek

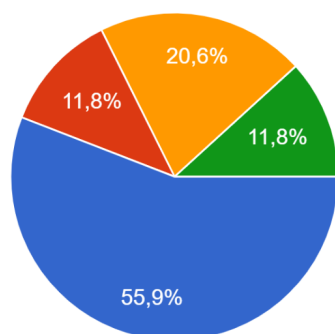
34 odpowiedzi



- poniżej 15 lat
- 15-24 lat
- 25-34 lat
- 35-49 lat
- 50-64 lat
- 65 i więcej lat

Mieszkam w sołectwie

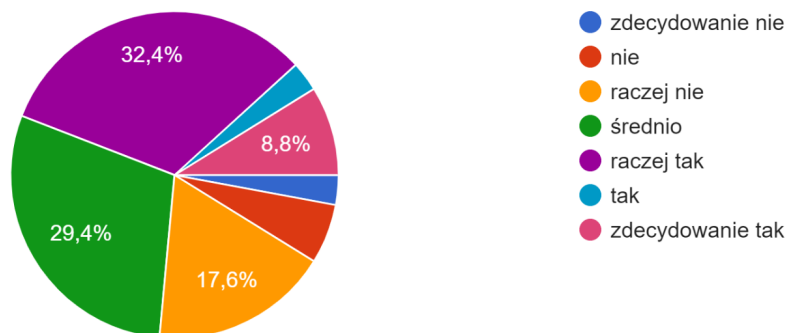
34 odpowiedzi



- od urodzenia
- 30-15 lat
- 15-5 lat
- krócej niż 5 lat

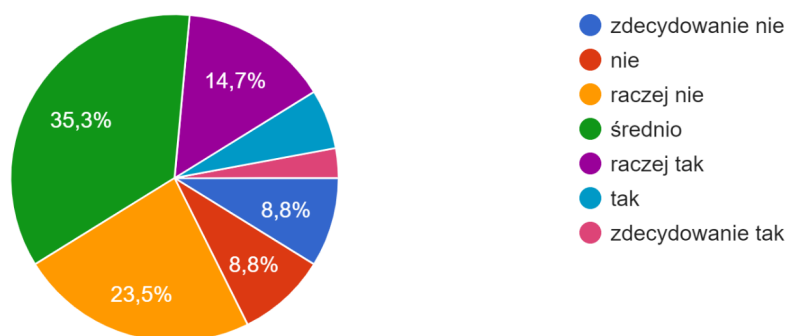
Czy mieszkańcy Pani/Pana wsi angażują się społecznie?

34 odpowiedzi



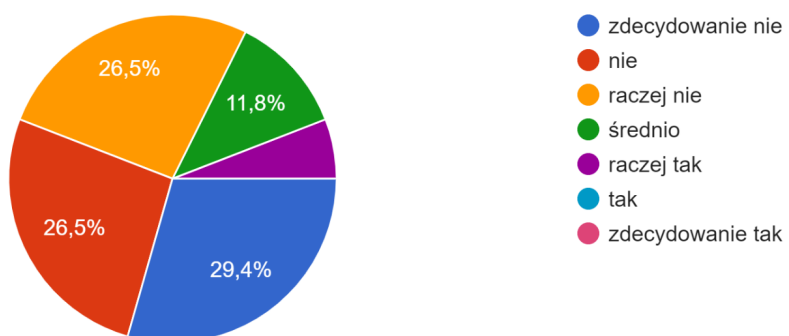
Czy młodzi ludzie znajdują miejsce spędzania wolnego czasu na terenie wsi?

34 odpowiedzi



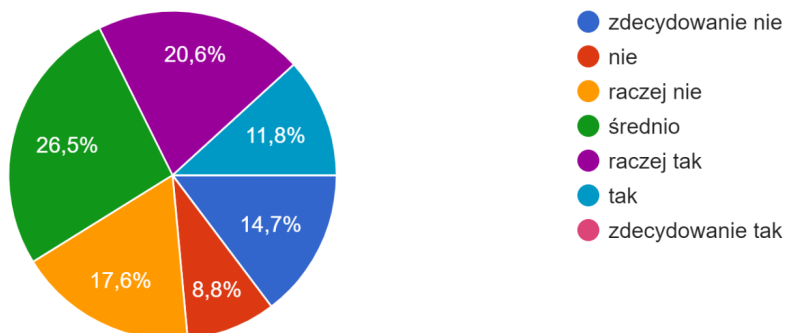
Czy seniorzy mają swoje miejsce spotkań w Państwa sołectwie?

34 odpowiedzi



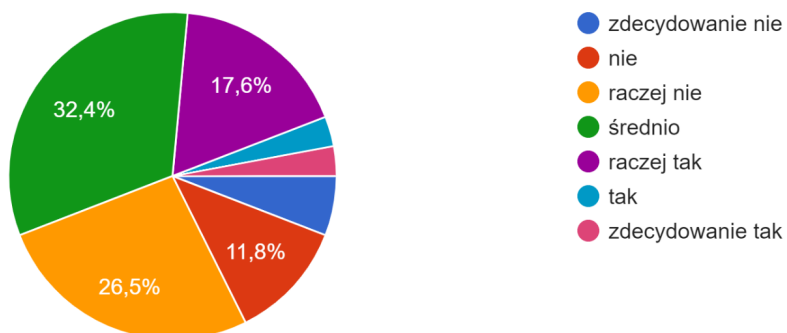
Czy rodzice z dziećmi w Pani/Pana wsi mają miejsce, w którym wspólnie mogą spędzać czas wolny?

34 odpowiedzi



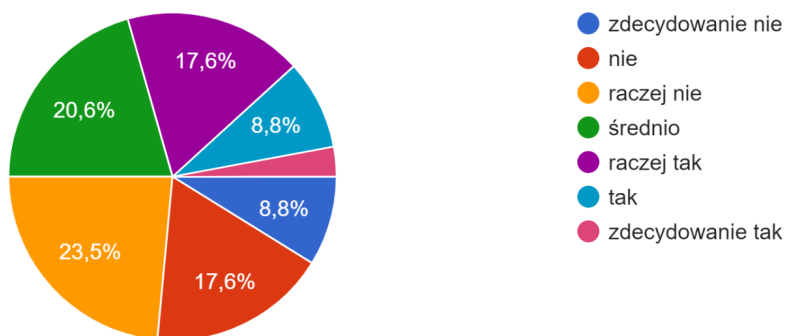
Czy nowi mieszkańcy sołectwa włączają się w działania społeczności?

34 odpowiedzi



Czy w Pani/Pana opinii mieszkańcy czują, że tworzą wspólnotę sołecką?

34 odpowiedzi



nr	MINUSY	WSKAZANIA
1	Brak chodników przy wielu ruchliwych drogach	26
2	Brak przedszkola	24
3	Brak bezpiecznego dojścia do szkoły (brak chodników przy drodze powiatowej)	16
4	Brak nazw ulic	15
5	Duże natężenie ruchu przez centrum miejscowości	12
6	Brak chodnika i CPR w kierunku Skawiny	10
7	Zanieczyszczenie powietrza w okresie grzewczym	10
8	Brak placu zabaw	8
9	Wąskie drogi i niebezpieczne skrzyżowania	6
10	Brak ośrodka zdrowia	6
11	Brak boiska przyszkolnego	4
12	Brak zagospodarowania terenu przy Skawince	4
13	Brak połączenia rowerowego centrum wsi ze ścieżką przy obwodnicy	4
14	Dziki wysypiska śmieci wzdłuż rzeki	3
15	Przystanki MPK bez odpowiedniej infrastruktury ułatwiającej dostęp (zatoki, wiaty przystankowe, chodniki, przejścia dla pieszych)	3
16	Brak kanalizacji burzowej	2
17	Brak animatora lokalnego	2
18	Niekoszone działki gminne	1
19	Boisko sportowe LKS bez możliwości rozbudowy ze względu na przylegającą zabudowę	0

nr	PLUSY	WSKAZANIA
1	Dobre połączenie komunikacyjne (bliskość Skawiny, obwodnica)	21
2	Boisko wielofunkcyjne przy remizie "Orlik"	20
3	Szkoła Podstawowa z salą gimnastyczną i dużym terenem wokół Szkoły	19
4	Powstający nowy przystanek PKP	13
5	Aktywne organizacje pozarządowe (KGW wRZOZOWianki, LKS, OSP (w tym MDP))	9
6	Zwarta zabudowa z centrum w którym znajdują się najważniejsze obiekty publiczne (szkoła, kościół, remiza, boiska sportowe, sklepy)	7
7	Dobrze rozwinięta sieć kanalizacyjna	7

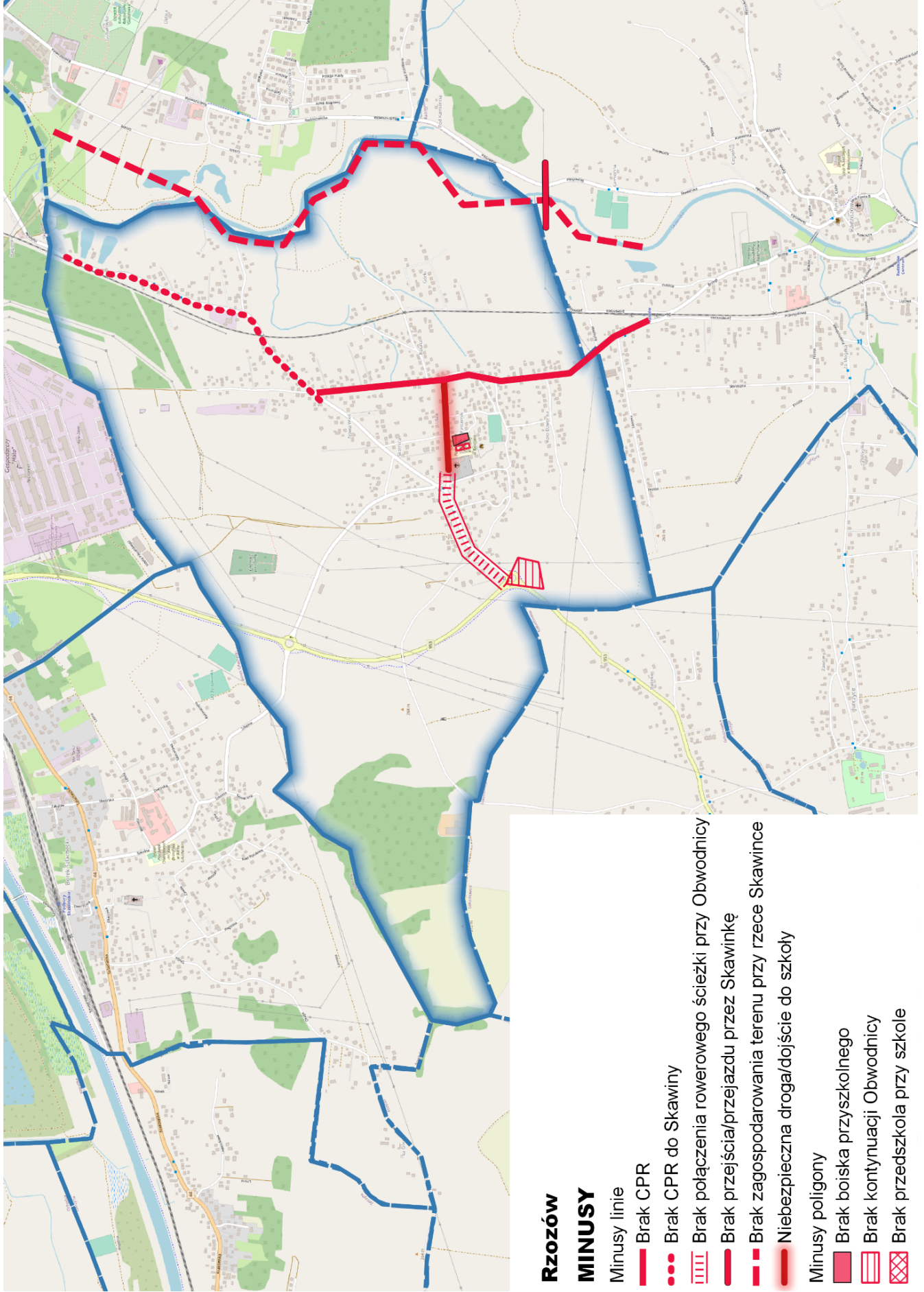
8	Ścieżka rowerowa przy Obwodnicy	6
9	Warsztaty Terapii Zajęciowej (WTZ)	5
10	Istniejący przystanek PKP Rzozów	4
11	Boisko LKS Rzozowia	3
12	Chodniki przy fragmencie głównej drogi przebiegającej przez miejscowość (dawna DW 953)	3
13	Duża liczba rodzin z małymi dziećmi	2
14	Dużo terenów zielonych (m.in. za "Hutą")	2
15	Bliskość rzeki	1

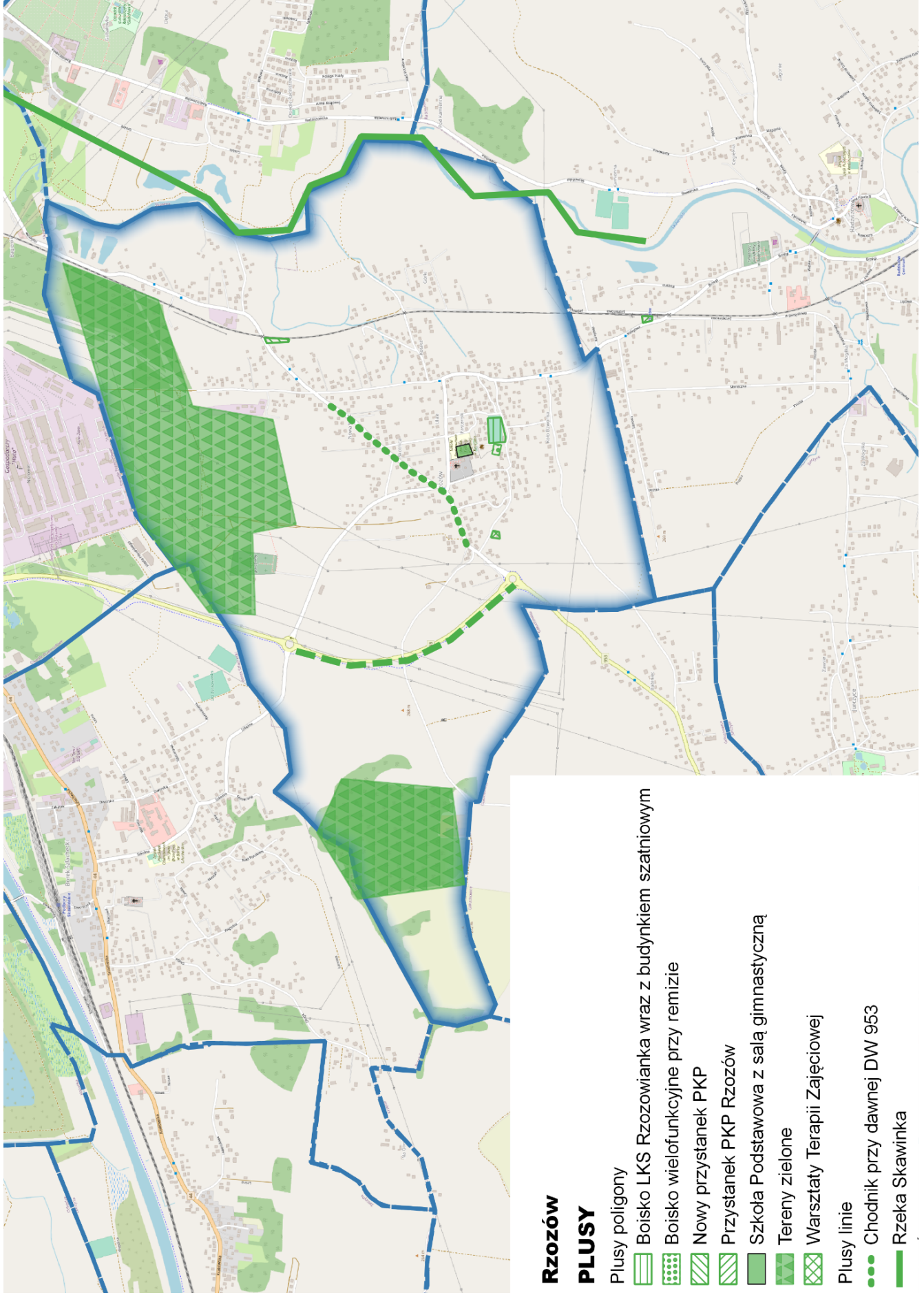
nr	POTENCJAŁY	WSKAZANIA
1	Rzeka Skawinka dająca możliwość wykonania infrastruktury rekreacyjnej (ścieżki rekreacyjne wzdłuż rzeki łączące się z Parkiem miejskim w Skawinie)	18
2	Linia kolejowa wraz z istniejącym i powstającym przystankiem kolejowym	13
3	Droga wzdłuż torów możliwa do wykorzystania w celach komunikacyjnych	12
4	Planowany teren pod parking Parkuj i Jedź przy nowopowstającym przystanku	11
5	Teren przy szkole	8
6	Obwodnica wraz ze ścieżką rowerową	8
7	Teren cenny przyrodniczo wymagający ochrony- las przy granicy z Gołuchowicami i Borkiem Szlacheckim	8
8	Potencjalna możliwość połączenia północnej części sołectwa z ul. Piłsudskiego w Skawinie	8
9	Centrum miejscowości (zwarta zabudowa, wiele funkcji)	6
10	Stare koryto Skawinki	3
11	Tereny pod zabudowę mieszkaniową uwolnione po wykonaniu nowych dróg	3
12	Tereny położone pod linią wysokiego napięcia	2

nr	PRZEDSIĘWZIĘCIA	Ankiety	Warsztaty	SUMA
1	Utworzenie przedszkola przy szkole	25	13	38
2	Budowa chodników/ciągów pieszo - rowerowych przy byłej drodze wojewódzkiej (od centrum do obwodnicy oraz od skrzyżowania na Radziszów do przejazdu kolejowego i powstającego przystanku kolejowego) oraz od skrzyżowania z dawną DW na Radziszów do przystanku kolejowego PKP Rzozów	27	8	35
3	Utworzenie ogólnodostępnego placu zabaw	19	3	22
4	Budowa chodników/ciągów pieszo - rowerowych przy drodze powiatowej od centrum do cmentarza parafialnego	16	5	21
5	Budowa obwodnicy Rzozowa	15	6	21
6	Wprowadzenie nazw ulic	14	6	20
7	Zagospodarowanie terenu przy rzece m.in. wykonanie ścieżki rowerowej wzdłuż Skawinki do Parku Miejskiego, stare koryto, kładka przez rzekę)	14	6	20
8	Rozbudowa remizy i utworzenie Centrum Aktywności Kulturalnej w której znajdują się m.in. klub seniora, świetlica wiejska	16	4	20
9	Budowa boiska przy szkole	7	3	10
10	Ośrodek zdrowia	6	3	9
11	Modernizacja przystanków autobusowych (zatoki, wiaty) oraz poprawa ich dostępności (chodniki, przejścia dla pieszych)	5	2	7
12	Budowa nowych dróg otwierających istniejące tereny budowlane znajdujące się w centralnej części miejscowości	3	2	5
13	Animator czasu wolnego	1	1	2

nr	Inne przedsięwzięcia zgłaszane przez mieszkańców w ankietach
1	Poprawa bezpieczeństwa wsi, brakuje monitoringu, przydałaby się większa ilość patroli policyjnych lub straży miejskiej x2
2	Zagrożenie mikropowodziami w środku wsi, okolice boiska przez środek wsi w kierunku kuźni. Nieczyszczone rowy, fosy, rzeczki, zatkane wloty do kolektorów
3	Utworzenie linii autobusowej Grabie/Gołuchowice -> Rzozów -> Wola Radziszowska
4	Zakaz wjazdu do lasu przy hucie krosów, kładów, terenowych i ciężarowych samochodów. Monitoring wywozu śmieci do lasu. x2
5	Czysty las dla wszystkich
6	poprawić zdecydowanie poziom nauczania w szkole - wymienić dyrektorkę i część nauczycieli, zlikwidować/przenieść boisko LKS Rzozovia i w tym miejscu zbudować przedszkole i żłobek lub czegoś na kształt ogólnej użyteczności publicznej x4

nr	UWAGI/KOMENTARZE
1	PILNIE POTRZEBA CHODNIKÓW DLA BEZPIECZEŃSTWA MIESZKAŃCÓW.
2	Zakaz wjazdu do lasu przy hucie krosów, kładów, terenowych i ciężarowych samochodów. Monitoring wywozu śmieci do lasu.
3	ani gmina ani sołtys nie informowali o warsztatach z mieszkańcami - uważam to za skandal i celowe działanie, żeby przyszło jak najmniej osób
4	likwidacja boiska LKS Rzozovia i przeznaczenie tego terenu pod budowę przedszkola i ewentualnie żłobka oraz dużego placu zabaw dla dzieci i miejsca spotkań mieszkańców
5	budowa przedszkola to konieczność, poprawa jakości nauczania w szkole podstawowej, modernizacja istniejących dróg/ulic we wsi, przy których nie robiono nic chyba od 30 lat





Rzoszów

PLUSY

Plusy poligony

Boisko LKS Rzoszowianka wraz z budynkiem szatniowym

Boisko wielofunkcyjne przy remizie

Nowy przystanek PKP

Przystanek PKP Rzoszów

Szkoła Podstawowa z salą gimnastyczną

Tereny zielone

Warsztaty Terapii Zajęciowej

Plusy linie

Chodnik przy dawnej DW 953

Rzeka Skawinka

