

## Plan rozwoju miejscowości Facimiech na lata 2022-2030



**PLAN ROZWOJU MIEJSCOWOŚCI  
FACIMIECH  
NA LATA 2022-2030**

**GMINA SKAWINA  
POWIAT KRAKOWSKI  
WOJEWÓDZTWO MAŁOPOLSKIE**

**Urząd Miasta i Gminy w Skawinie**

**Skawina, październik 2022**

## **Spis treści**

1. WSTĘP
2. JAK POWSTAŁ PRM NA LATA 2022-2030
  - a. Cel spotkania warsztatowego z mieszkańcami
  - b. Metoda
  - c. Ramowy plan spotkania z mieszkańcami
  - d. Uczestnicy spotkania w Facimiechu
3. CHARAKTERYSTYKA MIEJSCOWOŚCI FACIMIECH
  - a. Położenie miejscowości
  - b. Powierzchnia
  - c. Demografia
  - d. Organizacje społeczne
  - e. Określenie przestrzennej struktury miejscowości oraz wskazanie i charakterystyka obszaru o szczególnym znaczeniu dla zaspokojenia potrzeb mieszkańców, sprzyjających nawiązywaniu kontaktów społecznych ze względu na ich położenie.
4. CO JUŻ SIĘ UDAŁO ZROBIĆ NA RZECZ ODNOWY MIEJSCOWOŚCI? ZREALIZOWANE PRZEDSIĘWZIĘCIA WEDŁUG ZAŁOŻEŃ PLANU ODNOWY MIEJSCOWOŚCI FACIMIECH NA LATA 2010-16 i 2016-2020
5. OCENA MOCNYCH I SŁABYCH STRON ORAZ POTENCJAŁÓW
6. OPIS PLANOWANYCH ZADAŃ INWESTYCYJNYCH I PRZEDSIĘWZIĘĆ AKTYWIZUJĄCYCH SPOŁECZNOŚĆ LOKALNĄ
7. MONITORING
8. FINANSOWANIE

## 1. WSTĘP

Projekt „Plany Rozwoju Miejscowości / Plany Rozwoju Osiedli” ma na celu identyfikację rezerw i wyzwań w poszczególnych jednostkach sąsiedzkich gminy. Wspólnie z mieszkańcami przy pomocy różnych metod partycypacyjnych identyfikujemy potencjały oraz określamy priorytety rozwojowe dla sołectw i osiedli. Są one powiązane z Planami Odnowy Miejscowości, Gminnym Programem Rewitalizacji, Planem Mobilności oraz nową Strategią Rozwoju Gminy.

Przeprowadzonych zostało około ok. 50 spotkań w terenie. Na podstawie spacerów badawczych, mapowania, ustrukturyzowanej burzy mózgów stworzone zostały dokumenty, które opisują zalety i rezerwy poszczególnych miejscowości oraz wskazują kluczowe działania, które należy podjąć w krótszej i dłuższej perspektywie czasowej. Efektem prac są plany konkretnych działań na kolejne 8-9 lat (w perspektywie do 2030 roku), oparte o zidentyfikowane na miejscu i opisane przez mieszkańców potrzeby. To właśnie na działania przyjęte w Planach Rozwoju Miejscowości / Planach Rozwoju Osiedli w pierwszej kolejności będą poszukiwane środki zewnętrzne.

Dodatkowo produktem projektu ma być autorska metoda badań w jednostkach sąsiedzkich, którą będzie można wykorzystać także przy ograniczonych środkach oraz w powiązaniu z dokumentami wyższego rzędu. Metodę wypracowaną w Gminie Skawina będzie można wykorzystać również w innych jednostkach. Bezpośrednim produktem projektu będą wypracowane w jego ramach Plany Rozwoju Miejscowości / Plany Rozwoju Osiedli. Realizacja projektu pozwoli na większe włączenie społeczne, budowę społeczeństwa obywatelskiego oraz wzmocni zaufanie i partnerstwo pomiędzy mieszkańcami, a urzędem gminy. Efektem długofalowym będzie zrównoważony rozwój, włączający wszystkich mieszkańców. Ponad to, cały proces opisany został w dokumencie „Plan działań dla miast” będącego wizją transformacji co najmniej 100 polskich miast zgodnie z lokalnie rozumianymi Celami Zrównoważonego Rozwoju. Jednocześnie „Plan Działań dla Miast” ma na celu przedstawienie i upowszechnienie dobrych praktyk, zaczerpniętych ze zrealizowanych przedsięwzięć wypełniających Cele Zrównoważonego Rozwoju. Program ma także służyć promocji osiągnięć w ich wypełnianiu, które są istotne z perspektywy miast i gmin oraz ich doskonałości w szukaniu odpowiedzi na lokalnie występujące problemy. Wierzymy, że doświadczenie Gminy Skawina zdobyte przy okazji realizacji PRM/PROS stanowi cenną wartość również dla innych ośrodków podobnej wielkości.

Dokument ten Stanowi nie tylko plan działań, ale przede wszystkim jest deklaracją mieszkańców do podjęcia wysiłków na rzecz poprawy jakości życia w swojej miejscowości. Jakość życia mieszkańców, obok inwestycji zewnętrznych, zależy również od społecznej aktywności, umiejętności współpracy i pozytywnego myślenia.

Rola lokalnej społeczności jest kluczowa dla realizacji tego projektu. To właśnie mieszkańcy są ekspertami od otaczającej ich przestrzeni i depozytariuszami wiedzy na temat najbliższych im okolic. Byli oni zaangażowani w proces na każdym z etapów – od identyfikacji wyzwań, przez grupowe mapowanie pomysłów i tego, burzę mózgów z wykorzystaniem karteczek samoprzylepnych, dyskusje, aż po ocenę zaproponowanych rozwiązań i ich priorytetyzację.

Właściwa identyfikacja potrzeb i wyzwań mieszkańców stanowi niezwykle cenny wkład w przypadku starań o finansowanie zewnętrzne wskazanych projektów.

## **2. JAK POWSTAŁ PRM NA LATA 2022-2030**

### **a. Logika procesu PRM/PROS**

- i. Spotkanie warsztatowe
- ii. Ankieta wśród mieszkańców
- iii. Robocza wersja/projekt PRM przekazana do Sołtysa
- iv. Akceptacja projektu PRM przez Sołtysa
- v. Zebranie wiejskie przyjmujące PRM
- vi. Uchwała Rady Miejskiej zatwierdzająca PRM

### **b. Cel spotkania warsztatowego z mieszkańcami**

Celem spotkania z mieszkańcami była wspólna identyfikacja miejsc dobrych, złych oraz miejsc z potencjałem na terenie sołectwa oraz zebranie pomysłów na projekt, które powinny zostać zrealizowane w kolejnej dekadzie.

### **c. Metoda**

Podczas realizacji warsztatu diagnostycznego w ramach projektu PRM/PROS w Facimiech zastosowano następujące metody:

- i. Praca z mapami - identyfikacja miejsc dobrych, złych i miejsc z potencjałem. Praca w grupach według metody "world cafe"<sup>1</sup>.
- ii. Ustrukturyzowana burza mózgów z zastosowaniem karteczek samoprzylepnych do generowania pomysłów. Następnie klastrowanie propozycji.
- iii. Dyskusja.

Osiągnięcie celu spotkania w Facimiechu było możliwe dzięki dyscyplinie i skupieniu uczestników w czasie około 2-godzinnego spotkania. Zebrane dane są zadowalające i odzwierciedlają opinie różnorodnych środowisk i grup wiekowych.

### **d. Ramowy plan spotkania z mieszkańcami**

- i. Wprowadzenie
- ii. Prezentacja projektu
- iii. Omówienie stanu realizacji Planu Odnowy Miejscowości 2010-2016 i 2016-2020
- iv. Podział na grupy
- v. "World cafe" - mapowanie - praca w grupach. Zaznaczenie wskazanych przez mieszkańców obszarów w kategoriach:
  1. Miejsca dobre
  2. Miejsca złe
  3. Miejsca z potencjałem
- vi. Burza mózgów - zbieranie pomysłów na projekty na karteczkach samoprzylepnych. Następnie klastrowanie ich i dyskusja nad efektami pracy.
- vii. Podsumowanie

---

<sup>1</sup> Metoda służąca uporządkowaniu dyskusji – wymiany informacji i pomysłów oraz określenia potrzeb i oczekiwań wszystkich zaangażowanych stron (ale nie znalezienia konkretnych rozwiązań). Polega na jednoczesnej rozmowie o kilku aspektach danej kwestii (przypisanych do osobnych stolików) przez uczestników podzielonych na grupy; przez zmiany stolików, uczestnicy mogą omówić wszystkie tematy.

W kolejnym kroku przeprowadzono ankietę w wersji papierowej i internetowej na którą odpowiedziało 35 mieszkańców. Pełny raport z procesu stanowi załącznik do niniejszego dokumentu.

#### e. Uczestnicy spotkania w Facimiechu

Uczestnikami spotkania w Facimiechu było 20 mieszkańców miejscowości zgodnie z listą obecności.



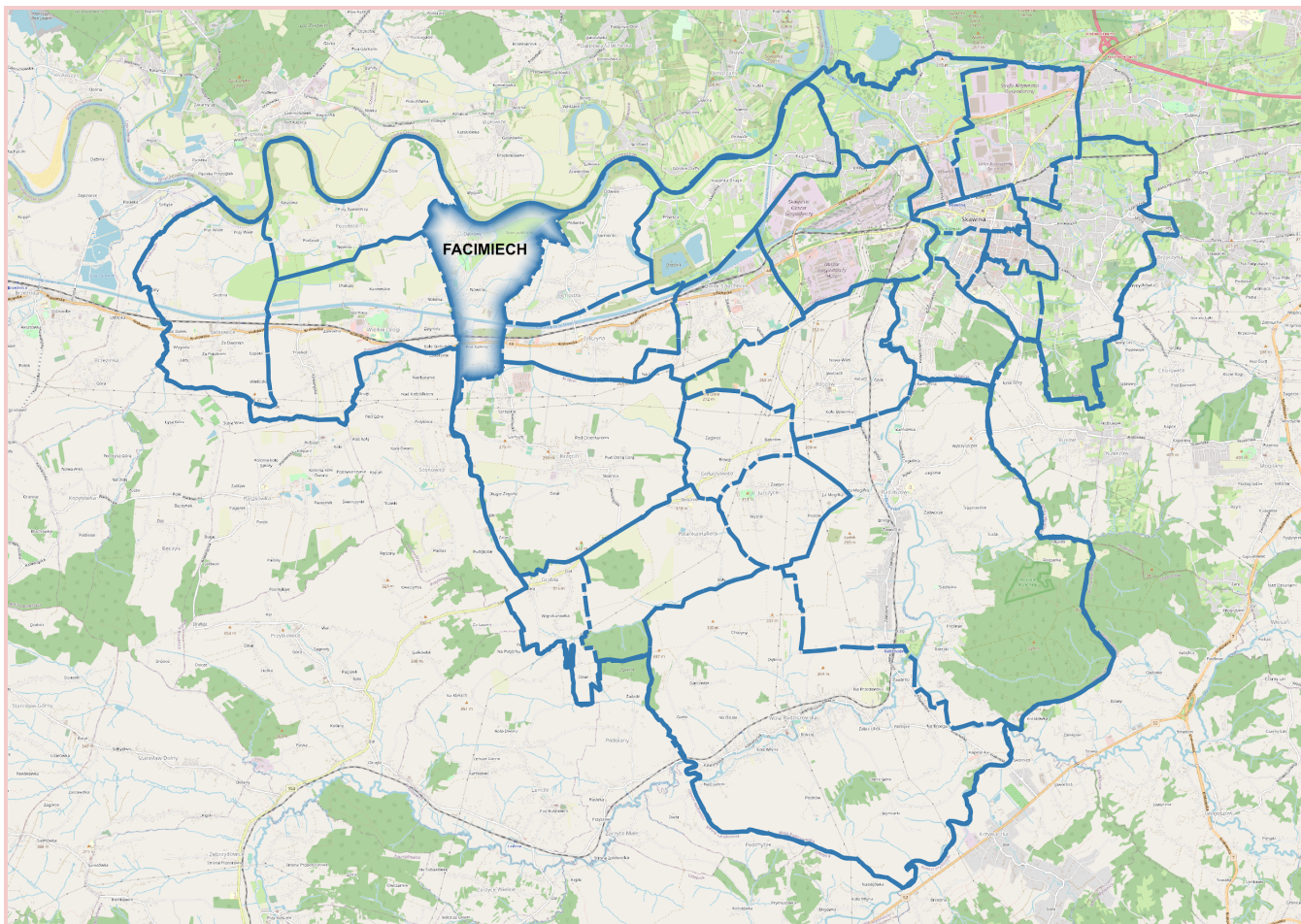
Spotkanie warsztatowe w Facimiechu. Fot. UMiG w Skawinie



Spotkanie warsztatowe w Facimiechu. Fot. UMiG w Skawinie

### 3. CHARAKTERYSTYKA MIEJSCOWOŚCI

#### Facimiech



*Lokalizacja miejscowości Facimiech w granicach Gminy Skawina*

#### a. Położenie miejscowości

Miejscowość położona jest w podkarpackim Rowie Wisły, łączącym Kotlinę Sandomierską z Kotliną Raciborsko-Oświęcimską. Wzdłuż prawego obrzeża Rowu Wisły przebiegają dwie arterie komunikacyjne – droga i linia kolejowa, łączące Kraków i Skawinę z Oświęcimiem. Równoległe do nich przebiega Kanał Łączany – Skawina.

Facimiech sąsiaduje od zachodu z Pozowicami i Wielkimi Drogami, od wschodu z Ochodzą i Zelczyną, od południa z Krzęcinem, od północy z Gminą Czernichów, od której odgradza ją naturalna granica, którą stanowi rzeka Wisła.

## b. Powierzchnia

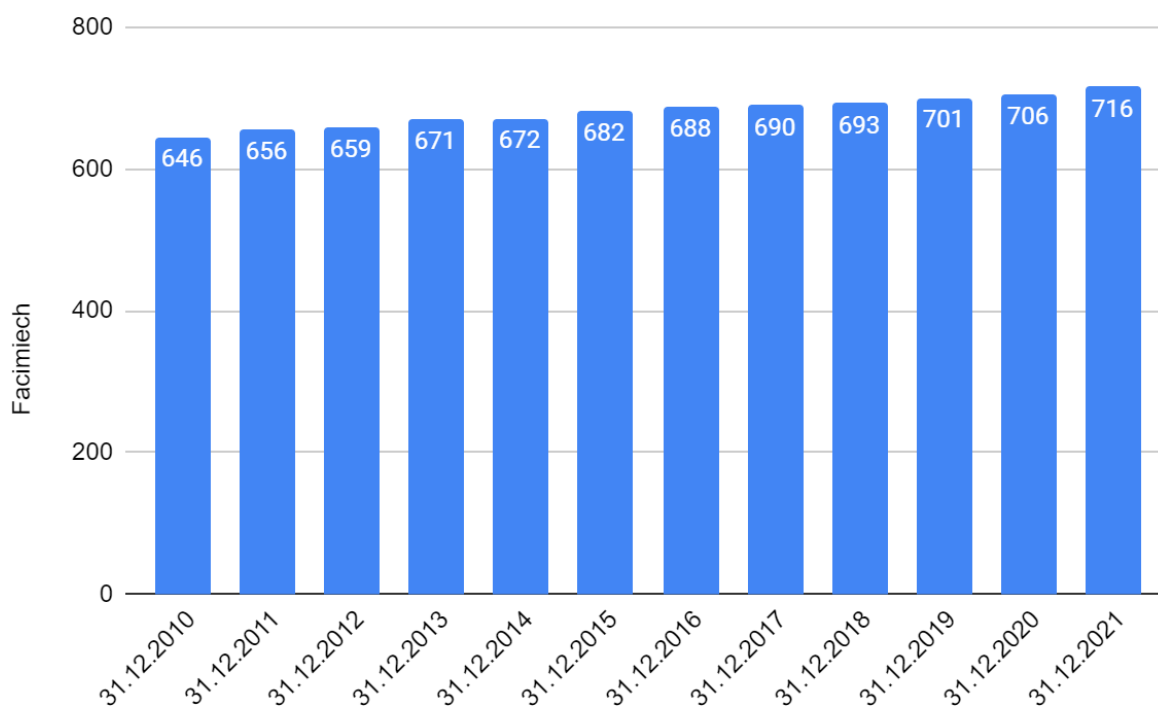
Facimiech zajmuje powierzchnię 295,4 ha, co stanowi 3,8% terenów wiejskich Gminy Skawina (3,01% obszaru Gminy).

## c. Demografia

Liczba mieszkańców miejscowości Facimiech wynosiła 716 osób na dzień 31.12.2021 r.

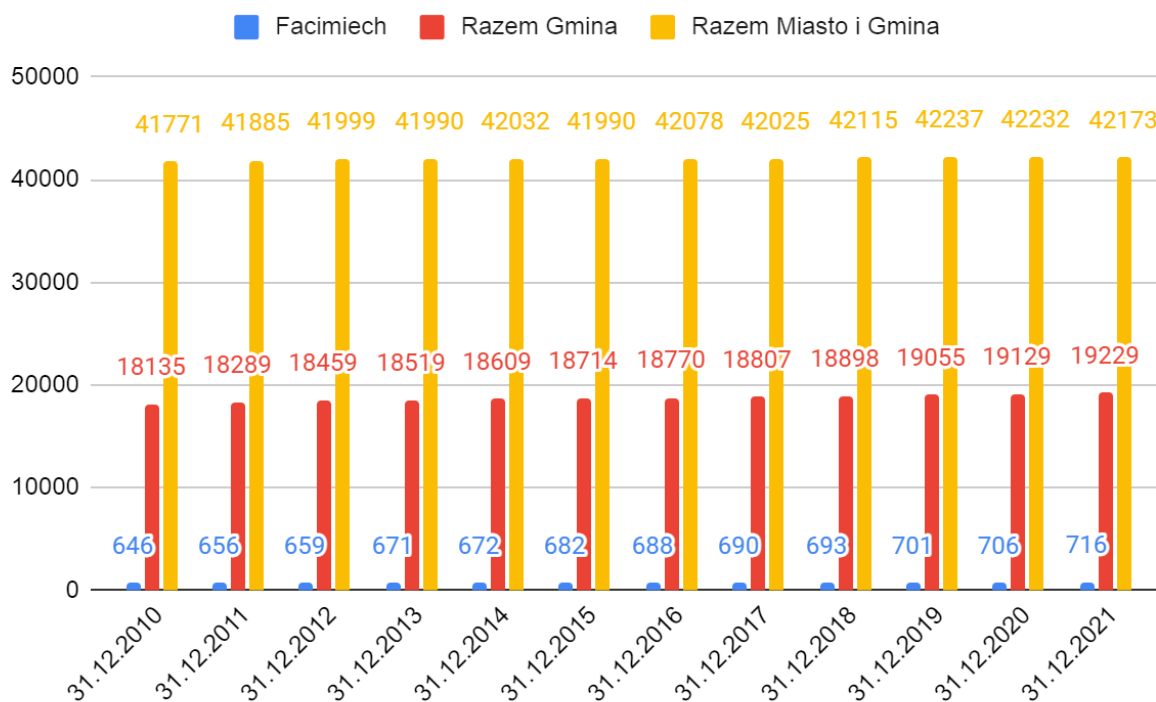
Statystyki stawiają wieś Facimiech na 9. pozycji w Gminie pod względem powierzchni i na 11. pod względem liczby ludności wśród szesnastu sołectw Gminy Skawina.

Liczba mieszkańców Facimiecha stanowi 3,72 % mieszkańców części wiejskiej Gminy oraz 1,7 % wszystkich mieszkańców Gminy. Gęstość zaludnienia na terenie wsi wynosi 242 mieszkańców na km<sup>2</sup>, przy czym średnia gęstość zaludnienia na terenach wiejskich w Gminie Skawina wynosi 247 mieszkańców na km<sup>2</sup>.



*Dynamika zmiany ludności miejscowości Facimiech*





*Dynamika zmiany ludności Facimiecha na tle Gminy oraz Miasta i Gminy*

#### d. Organizacje społeczne.

- i. Ochotnicza Straż Pożarna,
- ii. Koło Gospodyń Wiejskich,
- iii. Klub Jeździecki „Facimiech”.

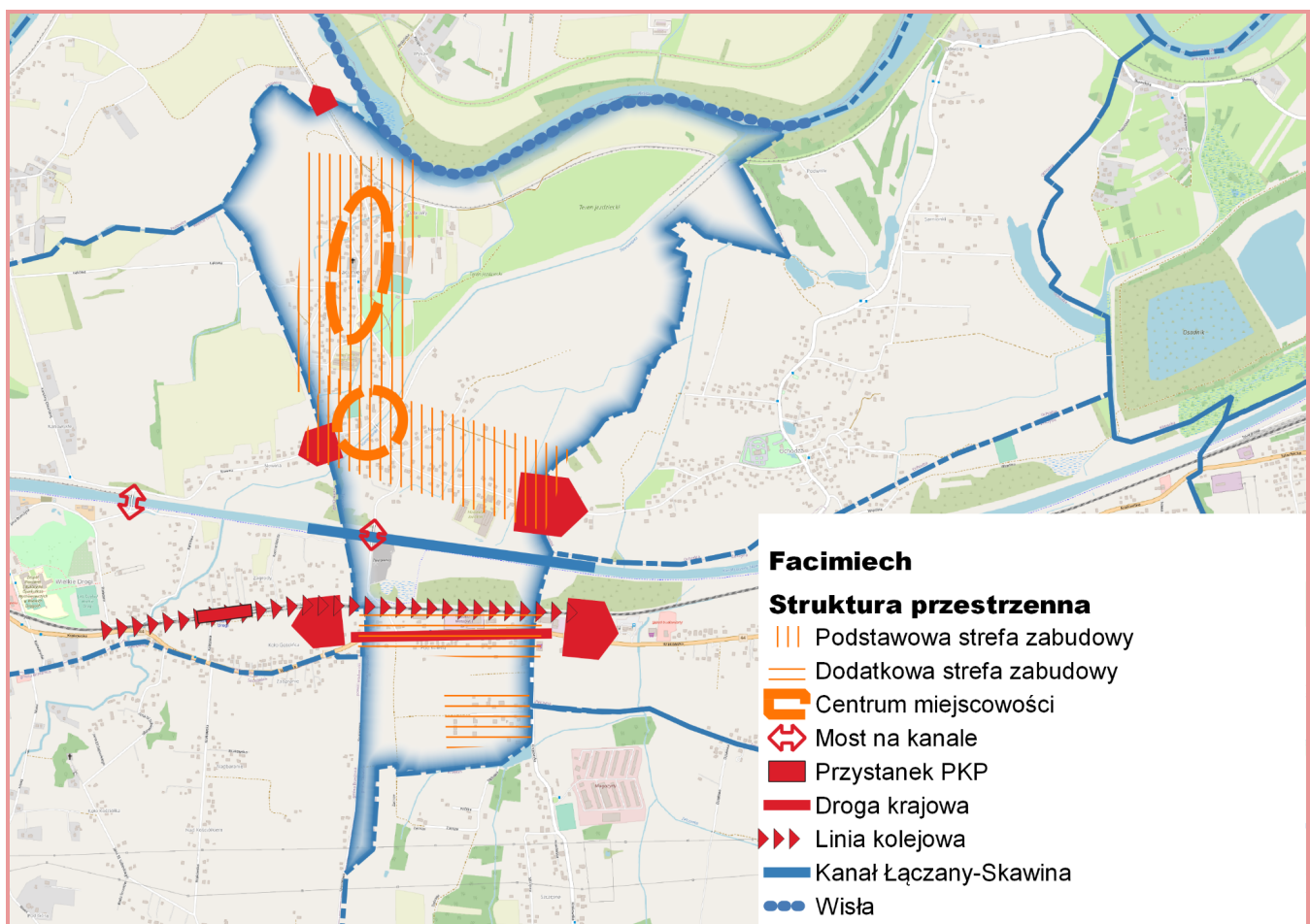
#### e. Określenie przestrzennej struktury miejscowości oraz wskazanie i charakterystyka obszaru o szczególnym znaczeniu dla zaspokojenia potrzeb mieszkańców, sprzyjających nawiązywaniu kontaktów społecznych ze względu na ich położenie.

Strukturę przestrzenną wsi stanowią 4 grupy zabudowań:

- **dwie zasadnicze:** Facimiech na północy (zbliżony do Wisły) i Nowina (na północ od kanału w układzie wschód-zachód),
- **oraz dwie dodatkowe:** Pod Kolebą (wzdłuż Drogi Krajowej nr 44 Gliwice-Oświęcim-Kraków) i Piaski (przy drodze powiatowej).

Większość wsi położona jest w płaskim terenie. Części północne są oddzielone od południowych przez wiązkę infrastruktury transportowej składającej się z: Kanału Łączany – Skawina, linii kolejowej Kraków – Oświęcim, Drogi Krajowej nr 44 Gliwice-Oświęcim-Kraków, rozszerzając się i zawierając w sobie istotne elementy zagospodarowania (między innymi przystanek PKP w granicach sołectwa Wielkie Drogi). Przestrzeń ta nie stanowi jednak elementu centralnego sołectwa. Główne skupienie zabudowy w sołectwie stanowi historyczna

zabudowa Facimiecha, łącząca się obecnie na południu z przysiółkiem Nowina, który dalej posiada kontynuację struktury przestrzennej w sołectwie Wielkie Drogi. Zabudowa koncentruje się wokół dróg gminnych, przy czym drogi te stanowią kościec wewnętrznych powiązań Gminy. Szczególnie widoczne jest to w części północnej w kierunku Pozowic i Ochodzy. Wzdłuż Kanału znajdują się obwałowania, na których południowej stronie znajduje się ścieżka rowerowa Jaśkowice-Skawina. Część północna wsi narażona jest na zalanie w przypadku powodzi. Wieś charakteryzuje dość zwarta zabudowa, z dwoma centrami. Pierwsze, historyczne, w oparciu o dawne zabudowania dworskie, teren parku, przedszkole oraz remizę. Drugie kształtuje się w rejonie skrzyżowania w przysiółku Nowina i zawiera w sobie bardzo istotne w świadomości mieszkańców funkcje rekreacyjne z zrewitalizowanym ogólnodostępnym terenem rekreacyjnym z boiskiem rekreacyjnym, placem zabaw i siłownią zewnętrzną oraz sklep. Ogólnodostępna przestrzeń publiczna wyremontowana w ramach rewitalizacji może stanowić przestrzeń o szczególnym znaczeniu dla zaspokajania potrzeb mieszkańców i nawiązywania kontaktów społecznych. Dodatkowym atutem jest bliskość budynków usług społecznych w skali lokalnej.



Struktura przestrzenna miejscowości Facimiech

**4. CO JUŻ SIĘ UDAŁO ZROBIĆ NA RZECZ ODNOWY MIEJSCOWOŚCI?  
ZREALIZOWANE PRZEDSIĘWZIĘCIA WEDŁUG ZAŁOŻEŃ PLANU  
ODNOWY MIEJSCOWOŚCI FACIMIECH NA LATA 2010-16 i 2016-2020**

ZADANIA Z POM 2010-2016		
Lp.	Nazwa zadania	Stopień realizacji
1	Budowa remizy strażackiej z przeznaczeniem na świetlicę wiejską o charakterze wielofunkcyjnym	ZREALIZOWANE
2	Zagospodarowanie terenu rekreacyjnego położonego w centrum wsi, na której miałyby powstać plac rekreacyjno-wypoczynkowy dla mieszkańców Facimiecha oraz okolicznych wsi	ZREALIZOWANE
3	Budowa parkingu przy Kościele Parafialnym i utworzenie zajezdni dla autobusów.	ZREALIZOWANE
4	Poprawa infrastruktury (oświetlenie, chodniki, kanalizacja)	ZREALIZOWANE CZĘŚCIOWO/W TRAKCIE REALIZACJI
	Budowa trybun na boisku sportowym	BRAK REALIZACJI
5	Zadaszenie nad istniejącym obiektem sportowym „mini boisko/kort tenisowy”	BRAK REALIZACJI

ZADANIA Z POM 2016-2020			
Lp.	Nazwa zadania	Podmiot/organizacja odpowiedzialna za realizację	Stopień realizacji
1	Budowa wielofunkcyjnego kompleksu sportowego.	Gmina	ZREALIZOWANE
2	Zagospodarowanie centrum wsi w ramach rozbudowy drogi gminnej nr 601011K w rejonie kościoła i przedszkola.	Gmina	ZREALIZOWANE
3	Zburzenie ruiny stojącej w centrum wsi – starej remizy.	Gmina, Sołectwo	BRAK REALIZACJI
4	Budowa remizy ze świetlicą wiejską.	Gmina, OSP	ZREALIZOWANE
5	Wyposażenie świetlicy w wybudowanej remizie.	NGO	ZREALIZOWANE
6	Rewitalizacja terenów zielonych w centrum wsi (m. in. park).	Gmina	ZREALIZOWANE CZĘŚCIOWO/W TRAKCIE REALIZACJI
7	Ścieżki rowerowe (np. na wale wiślanym albo przy Kanale Łączany – Skawina).	Gmina	ZREALIZOWANE CZĘŚCIOWO/W TRAKCIE REALIZACJI
8	Animator sportu.	CKiS, NGO	BRAK REALIZACJI

## 5. OCENA MOCNYCH I SŁABYCH STRON ORAZ POTENCJAŁÓW

Pierwszym krokiem podczas przeprowadzonych warsztatów było zmapowanie miejsc dobrych i atrakcyjnych - plusów, miejsc złych - minusów oraz miejsc, które mają potencjał i mogą w niedługim czasie stać się mocnymi stronami sołectwa. Uczestnicy spotkania wskazali następujące miejsca:

**UWAGA:** mapy w większym formacie umieszczono w Załączniku 1 do niniejszego dokumentu tj. Raportu z konsultacji.

### a. MINUSY

Miejsca złe i problematyczne. Miejsca te to te, w których potrzebna jest interwencja. To miejsca do zmiany, gdyż znacząco obniżają jakość życia lub zagrażają bezpieczeństwu mieszkańców.



MINUSY		WSKAZANIA
1	Brak kanalizacji na terenie miejscowości	21
2	Poczucie marginalnego traktowania Facimiech w stosunku do innych miejscowości m.in. inwestycje w pierwszej kolejności prowadzone są w innych częściach gminy ("odsunięcie inwestycyjne")	21
3	Słaba komunikacja autobusowa	18
4	Brak chodników, utwardzonych poboczy	17
5	Wymagający uzupełnienia teren rekreacyjno - sportowy (dodatkowe urządzenia placu zabaw, toaleta, modernizacja boiska asfaltowego, utworzenie skate parku, instalacja monitoringu)	15
6	Brak zagospodarowania Parku (brak ławek, koszy na śmieci, alejek spacerowych oświetlenia)	15
7	Zły stan nawierzchni dróg	13
8	Brak połączenia ze stacją PKP Wielkie Drogi (brak dostępu do przystanku kolejowego od strony Facimiecha m.in. brak przejścia przez tory, dostępność tylko od strony DK44, brak parkingu Parkuj i jedź	13
9	Wymagający poprawy poziom bezpieczeństwa drogowego, w tym głównie pieszych - ograniczenie prędkości samochodów (brak progów zwalniających), brak luster na skrzyżowaniach, miejsca ze słabą widocznością)	12
10	Zły stan rowów melioracyjnych	8
11	Zły stan Dworu i budynków przydworskich	5
12	Zły stan przystanków (m.in. brak wiat przystankowych, bezpiecznego dojścia, przejść dla pieszych - szczególnie przystanki przy DK44)	4
13	Wąski i źle wyprofilowany most na Kanale	4
14	Miejsca wymagające doświetlenia	1
15	Zły stan mostu na potoku Sosnówka	1
16	Zaniedbany plac zabaw przy kościele	1
17	Występowanie miejsc zaśmieconych, nieuporządkowanych	1

## b. PLUSY

Miejsca dobre i atrakcyjne. Są to miejsca i cechy, które obecnie stanowią o jakości życia w miejscowości. Miejsca integrujące, aktywizujące, sprzyjające realizacji potrzeb społecznych, w których mieszkańcy spotykają się, i które sprzyjają nawiązywaniu kontaktów oraz cechy, które wspierają te miejsca.



PLUSY		WSKAZANIA
1	Ścieżka rowerowa na Kanale Skawina - Łączany	29
2	Remiza OSP ze świetlicą wiejską	19
3	Cisza i spokój, brak ruchu tranzytowego	18
4	Stadnina koni	13
5	Przedszkole samorządowe	13
6	Trasy rowerowe przebiegające przez teren miejscowości (Wiślana Trasa Rowerowa, Szlaki Skarby Blisko Krakowa)	12
7	Brak uciążliwych przedsiębiorstw	12
8	Walory krajobrazowe	11
9	Uporządkowane centrum przy kościele	9
10	Ogólnodostępny teren rekreacyjno - sportowy (boisko trawiaste, boisko wielofunkcyjne, plac zabaw, siłownia zewnętrzna)	8
11	Dużo wolnych, niezabudowanych terenów możliwych do wykorzystania	8
12	Tradycyjna zabudowa (brak zabudowy szeregowej)	7
13	Bliskość kolei	2
14	Stosunkowo dobre oświetlenie uliczne	2

### c. POTENCJAŁY

Miejsca z potencjałem. Miejsca wskazane jako miejsca z potencjałem są to lokalizacje, w których zmiana, według mieszkańców, wpłynie na poprawę jakości życia w miejscowości.



POTENCJAŁY		WSKAZANIA
1	Park przy Dworze	22
2	Kanał Łączany - Skawina wraz ze ścieżką rowerową	21
3	Remiza OSP wraz ze świetlicą wiejską	20
4	Kolej wraz przystankiem kolejowym	15
5	Przedszkole	14
6	Ogólnodostępny teren rekreacyjno - sportowy (boisko trawiaste, boisko wielofunkcyjne, plac zabaw, siłownia zewnętrzna)	12
7	Wolna działka przy moście na potoku Sosnówka, możliwa do wykorzystania na cele publiczne	12
8	Zabytkowy Dwór	11
9	Wiśłana Trasa Rowerowa przebiegająca przez teren miejscowości	10

10	Stadnina koni	8
11	Cenne tereny krajobrazowe i przyrodnicze (głównie na terenach przy Wiśle i Kanale)	7
12	Zadbane tereny przy wale Wisły	3
13	Dużo wolnej, płaskiej przestrzeni, z potencjałem na organizację plenerowych wydarzeń (np. pokazy modelarskie)	1

## 6. OPIS PLANOWANYCH ZADAŃ INWESTYCYJNYCH I PRZEDSIĘWZIĘĆ AKTYWIZUJĄCYCH SPOŁECZNOŚĆ LOKALNĄ

### a. Lista zadań i inwestycji w Planie Rozwoju Miejscowości na lata 2022-2030

W kolejnym etapie warsztatów uczestnicy wskazali listę zadań przeznaczonych do realizacji. Lista ta została następnie poddana rangowaniu w wyniku przeprowadzenia ankiety, w której wzięło udział 35 mieszkańców.

PRZEDSIĘWZIĘCIA		Ankiety	Warsztaty	SUMA
1	Budowa kanalizacji	25	18	43
2	Uzupełnienie terenu rekreacyjno - sportowy (dodatkowe urządzenia placu zabaw, toaleta, modernizacja boiska asfaltowego, utworzenie skate parku, instalacja monitoringu)	21	15	36
3	Budowa chodników i utwardzonych poboczy	22	10	32
4	Modernizacja dróg	19	12	31
5	Poprawa bezpieczeństwa drogowego (przejścia dla pieszych w niebezpiecznych miejscach, progi zwalniające, lustra na skrzyżowaniach)	12	17	29
6	Rewitalizacja Parku (ławki, kosze, alejki spacerowe)	24	1	25
7	Poprawa dostępności stacji PKP Wielkie Drogi	17	6	23
8	Poprawa stanu rowów melioracyjnych	15	4	19
9	Poprawa funkcjonowania komunikacji publicznej wraz z polepszeniem stanu infrastruktury przystankowej	16	2	18
10	Animator czasu lokalnego	5	4	9
11	Poprawa stanu mostu na potoku Sosnówka	2	3	5



**b. Lista wybranych do realizacji zadań i inwestycji wraz z podmiotami odpowiedzialnymi i powiązaniem ze Strategią Rozwoju Gminy Skawina**

Zadania zostały wybrane na podstawie wyników rangowania wskazań z ankiet i spotkań warsztatowych. Przyjęto jednolity próg dla zadań przeznaczonych do realizacji na poziomie minimum 20% wskazań. Należy zaznaczyć, że każdy mieszkaniec mógł wskazać 5 zadań co skutkuje tym, że wyniki nie sumują się do 100%.

nr	PRZEDSIĘWZIĘCIE	PODMIOT ODPOWIEDZIALNY	POWIĄZANIE ZE STRATEGIĄ
1	Budowa kanalizacji	ZWiK, Gmina Skawina	Obszar Środowisko 2. Poprawa zarządzania istniejącym zasobem wód 2.4 Rozwój kanalizacji sanitarnej i instalacji do oczyszczania ścieków
2	Uzupełnienie terenu rekreacyjno - sportowy (dodatkowe urządzenia placu zabaw, toaleta, modernizacja boiska asfaltowego, utworzenie skate parku, instalacja monitoringu)	Gmina Skawina, Sołectwo	Obszar Życie 3. Szeroki dostęp do oferty sportowej i rekreacyjnej 3.1 Rozwój infrastruktury sportowej i rekreacyjnej 3.2 Oferta w zakresie sportu i rekreacji dostosowana do bieżących potrzeb
3	Budowa chodników i utwardzonych poboczy	Gmina Skawina	Obszar Mobilność 1. Poprawa dostępności komunikacyjnej 1.3 Poprawa wewnętrznej dostępności komunikacyjnej 2. Rozwój zrównoważonej mobilności 2.4. Zwiększenie znaczenia ruchu pieszo – rowerowego 3. Poprawa bezpieczeństwa mobilności 3.1 Zwiększenie bezpieczeństwa wszystkich uczestników ruchu drogowego
4	Modernizacja dróg	Gmina Skawina	Obszar Mobilność 1. Poprawa dostępności komunikacyjnej 1.3 Poprawa wewnętrznej dostępności komunikacyjnej
5	Poprawa bezpieczeństwa drogowego (przejścia dla pieszych w niebezpiecznych miejscach, progi zwalniające, lustra na skrzyżowaniach)	Gmina Skawina	Obszar Mobilności 3. Poprawa bezpieczeństwa mobilności 3.1 Zwiększenie bezpieczeństwa wszystkich uczestników ruchu drogowego
6	Rewitalizacja Parku (ławki, kosze, alejki spacerowe)	sołectwo, Organizacje pozarządowe, Gmina Skawina	Obszar Życie 7. Rozwój przestrzeni publicznych 7.1 Zwiększenie ilości, atrakcyjności, funkcjonalności oraz dostępności przestrzeni publicznych dla wszystkich

			<p>Obszar Środowisko</p> <p>3. Poprawa sytuacji w zakresie zieleni, ochrony zasobów przyrodniczych oraz ochrony gruntów</p> <p>3.1 Zrównoważone zarządzanie, ochrona i rozwój terenów zielonych</p>
7	Poprawa dostępności stacji PKP Wielkie Drogi	Gmina Skawina, PKP	<p>Obszar Mobilność</p> <p>1. Poprawa dostępności komunikacyjnej</p> <p>1.1 Poprawa zewnętrznej dostępności komunikacyjnej z Gminą Kraków</p> <p>1.2 Poprawa dostępności komunikacyjnej z pozostałymi gminami ościennymi</p> <p>1.3 Poprawa wewnętrznej dostępności komunikacyjnej</p>
8	Poprawa stanu rowów melioracyjnych	Gmina Skawina, sołectwo	<p>Obszar Środowisko</p> <p>2. Poprawa zarządzania istniejącym zasobem wód</p> <p>2.1 Redukcja zagrożenia powodziowego</p>
9	Poprawa funkcjonowania komunikacji publicznej wraz z polepszeniem stanu infrastruktury przystankowej	Gmina Skawina	<p>Obszar Mobilność</p> <p>1. Poprawa dostępności komunikacyjnej</p> <p>1.2 Poprawa zewnętrznej dostępności komunikacyjnej z pozostałymi Gminami ościennymi</p> <p>1.3 Poprawa wewnętrznej dostępności komunikacyjnej</p> <p>2. Rozwój zrównoważonej mobilności</p> <p>2.3. Zwiększenie znaczenia transportu publicznego i mikro mobilności</p>
10	Animator czasu lokalnego	Gmina Skawina, Organizacje pozarządowe, CKIS	<p>Obszar Życie</p> <p>2. Szeroki dostęp do kultury</p> <p>2.2 Oferta w zakresie kultury dostosowana do bieżących potrzeb</p>

## **7. MONITORING**

Plan Rozwoju Miejscowości na lata 2022-2030 zatwierdzony przez uchwałę zebrania wiejskiego i uchwałę Rady Miejskiej w Skawinie, stanowić będzie plan wspólnych działań władz Gminy i lokalnej społeczności (w tym organizacji pozarządowych). Odpowiedzialnym za koordynację działań realizacyjnych i monitoring po stronie Gminy będzie Z-ca Burmistrza ds. rozwoju, we współpracy z Sołtysem.

Monitorowanie każdego przedsięwzięcia wiąże się m.in. z dbaniem o prawidłowy jego przebieg przez cały czas jego trwania, co przejawia się systematycznym zbieraniem, zestawianiem i ocenianiem informacji rzeczowych i finansowych.

### **a. Monitorowanie - zadania dla Rady Sołeckiej**

Monitorowanie polegać będzie na zorganizowaniu corocznego przeglądu realizacji zadań z udziałem Z-cy Burmistrza ds. rozwoju i Sołtysa, na którym omówiony zostanie stan realizacji PRM, rekomendacje, uwagi oraz ewentualne wnioski. Dodatkowo informacja o realizacji zadań PRM będzie przedstawiana raz do roku na zebraniu wiejskim lub zebraniu osiedlowym.

Monitorowanie dotyczyć będzie zarówno:

- poziomu realizacji działań,
- zasobów zaangażowanych w realizację POM (partnerzy oraz środki finansowe własne oraz pochodzące ze środków zewnętrznych).

Optymalnym okresem dla dokonywania rocznego podsumowania prac, będzie miesiąc wrzesień, aby wnioski i rekomendacje uzgodnić z Z-cą Burmistrza ds. rozwoju, na etapie planowania budżetu Gminy na następny rok, co umożliwi uwzględnienie ich w planie finansowym, o ile tylko będzie to możliwe.

## **8. FINANSOWANIE**

Jako zasadę realizacji PRM/PROS przyjmuje się w pierwszej kolejności mobilizację zasobów zewnętrznych, zarówno prywatnych, jak i publicznych pozabudżetowych. Zakłada się jak najszerszy montaż finansowy środków pochodzących z różnych źródeł, tak by możliwie w jak najmniejszym stopniu obciążony był budżet gminy.

Do głównych źródeł finansowania PRM/PROS należy zaliczyć: środki pochodzące z budżetu Unii Europejskiej, międzynarodowych instytucji finansowych, inne środki pochodzące ze źródeł zagranicznych, środki pochodzące z budżetu państwa, środki pochodzące z funduszy i organizacji działających na terenie kraju a także środki własne gminy przewidziane co roku w budżecie gminy.

Z uwagi na aktualny stopień przygotowania dokumentacji wdrożeniowej związanej z absorpcją środków unijnych w obecnej perspektywie finansowej UE na lata 2021-2027 r., na dziś nie sposób dokładnie przewidzieć, które zadania i w jakiej skali będą mogły być sfinansowane ze środków zewnętrznych. Należy jednak zaznaczyć, że bez właściwego ich wytypowania i przygotowania możliwość taka byłaby bardzo utrudniona.

Warto również podkreślić, że wysiłki realizacji zadań wskazanych w niniejszym dokumencie powinny być podejmowane nie tylko przez samorząd gminny, ale również przez inne podmioty: lokalne organizacje społeczne, grupy nieformalne mieszkańców itp. Będzie to kolejny bodziec do rozwój idei wolontariatu, inicjatywy lokalnej i aktywności społecznej, co przyczyni się do budowy społeczeństwa obywatelskiego.

Tylko wspólny wysiłek da gwarancję, że zadania te uda się w dużym stopniu zrealizować i w konsekwencji spowodować, że dane osiedle/miejscowość będzie w perspektywie kilku lat jeszcze lepszym miejscem do życia.



<https://sdgs.un.org>



<https://pdm.irmir.pl>



[www.gminaskawina.pl](http://www.gminaskawina.pl)



# Skawina

Miasto i Gmina

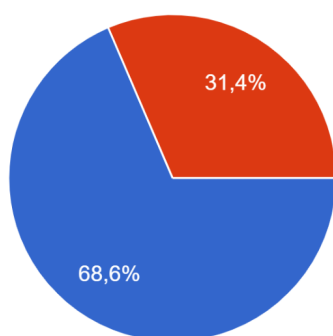
Plan rozwoju miejscowości Facimiech  
na lata 2022-2030

Załącznik

Raport z procesu partycypacji

## Płeć

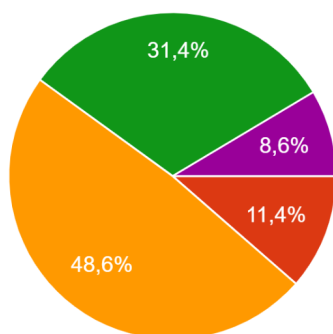
35 odpowiedzi



- kobieta
- mężczyzna

## Wiek

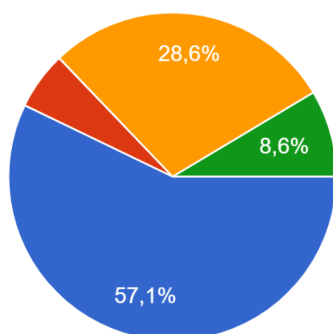
35 odpowiedzi



- poniżej 15 lat
- 15-24 lat
- 25-34 lat
- 35-49 lat
- 50-64 lat
- 65 i więcej lat

## Mieszkam w sołectwie

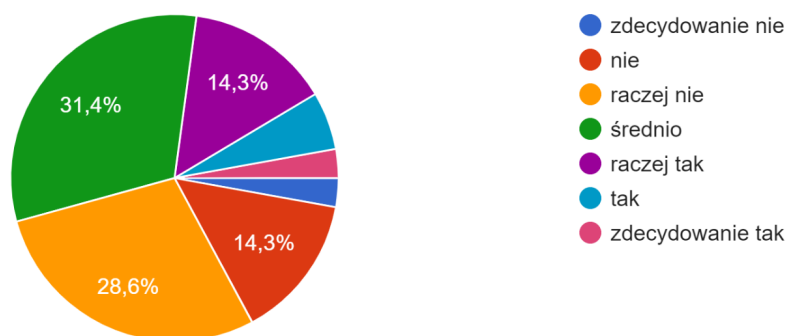
35 odpowiedzi



- od urodzenia
- 30-15 lat
- 15-5 lat
- krócej niż 5 lat

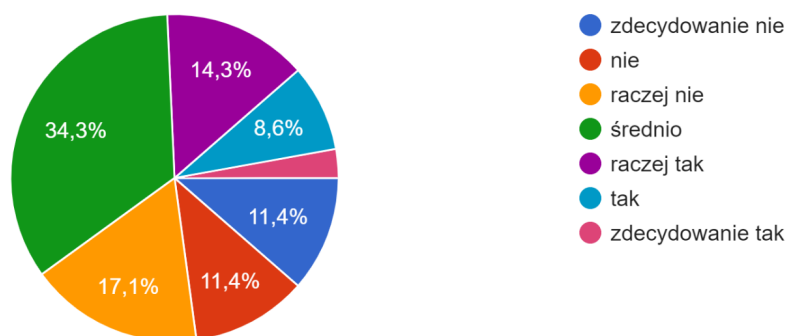
### Czy mieszkańcy Pani/Pana wsi angażują się społecznie?

35 odpowiedzi



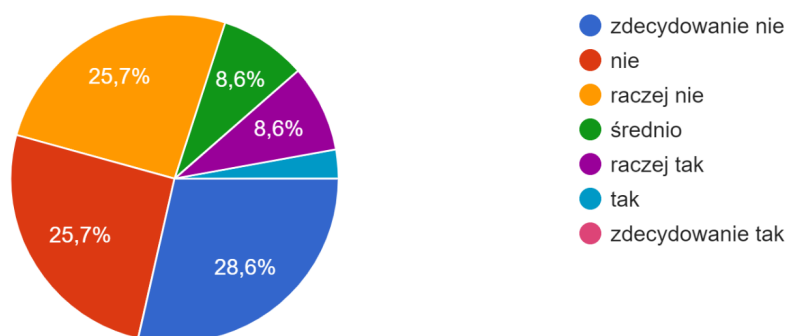
### Czy młodzi ludzie znajdują miejsce spędzania wolnego czasu na terenie wsi?

35 odpowiedzi



### Czy seniorzy mają swoje miejsce spotkań w Państwa sołectwie?

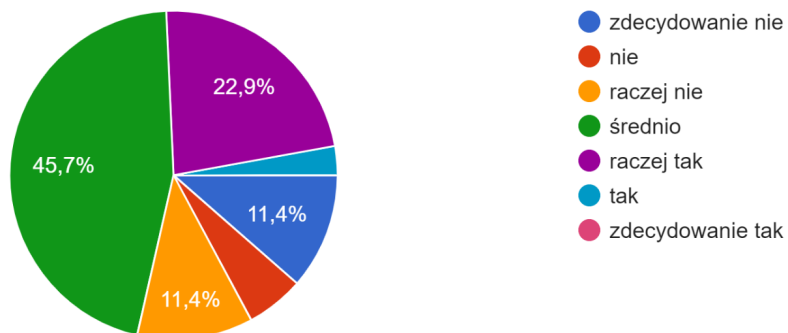
35 odpowiedzi





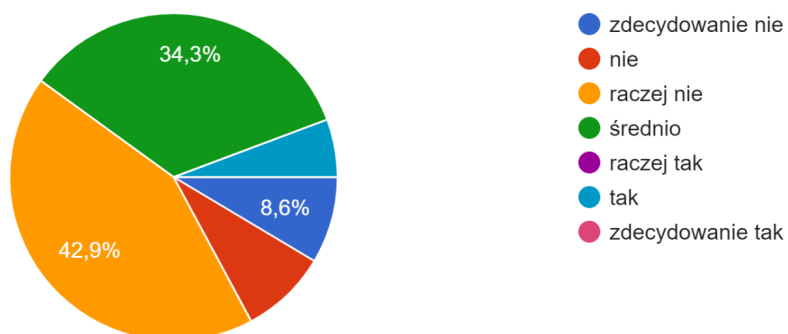
Czy rodzice z dziećmi w Pani/Pana wsi mają miejsce, w którym wspólnie mogą spędzać czas wolny?

35 odpowiedzi



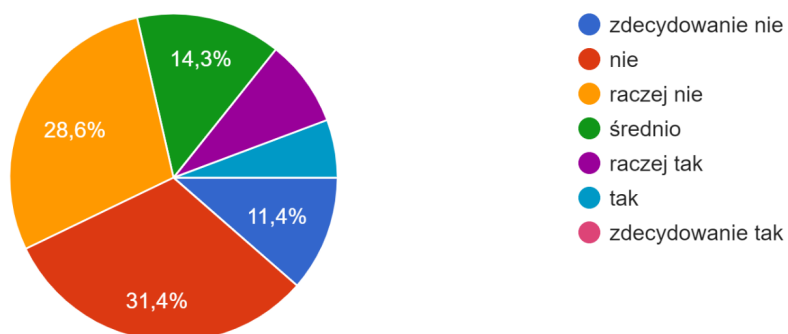
Czy nowi mieszkańcy sołectwa włączają się w działania społeczności?

35 odpowiedzi



Czy w Pani/Pana opinii mieszkańcy czują, że tworzą wspólnotę sołecką?

35 odpowiedzi



nr	MINUSY	WSKAZANIA
1	Brak kanalizacji na terenie miejscowości	21
2	Poczucie marginalnego traktowania Facimiech w stosunku do innych miejscowości m.in. inwestycje w pierwszej kolejności prowadzone są w innych częściach gminy ("odsunięcie inwestycyjne")	21
3	Słaba komunikacja autobusowa	18
4	Brak chodników, utwardzonych poboczy	17
5	Wymagający uzupełnienia teren rekreacyjno - sportowy (dodatkowe urządzenia placu zabaw, toaleta, modernizacja boiska asfaltowego, utworzenie skate parku, instalacja monitoringu)	15
6	Brak zagospodarowania Parku (brak ławek, koszy na śmieci, alejek spacerowych oświetlenia)	15
7	Zły stan nawierzchni dróg	13
8	Brak połączenia ze stacją PKP Wielkie Drogi (brak dostępu do przystanku kolejowego od strony Facimiecha m.in. brak przejścia przez tory, dostępność tylko od strony DK44, brak parkingu Parkuj i jedź)	13
9	Wymagający poprawy poziom bezpieczeństwa drogowego, w tym głównie pieszych - ograniczenie prędkości samochodów (brak progów zwalniających), brak luster na skrzyżowaniach, miejsca ze słabą widocznością)	12
10	Zły stan rowów melioracyjnych	8
11	Zły stan Dworu i budynków przydworskich	5
12	Zły stan przystanków (m.in. brak wiat przystankowych, bezpiecznego dojścia, przejść dla pieszych - szczególnie przystanki przy DK44)	4
13	Wąski i źle wyprofilowany most na Kanale	4
14	Miejsca wymagające doświetlenia	1
15	Zły stan mostu na potoku Sosnówka	1
16	Zaniedbany plac zabaw przy kościele	1
17	Występowanie miejsc zaśmieconych, nieuporządkowanych	1

nr	PLUSY	WSKAZANIA
1	Ścieżka rowerowa na Kanale Skawina - łączany	29
2	Remiza OSP ze świetlicą wiejską	19
3	Cisza i spokój, brak ruchu tranzytowego	18
4	Stadnina koni	13
5	Przedszkole samorządowe	13
6	Trasy rowerowe przebiegające przez teren miejscowości (Wiślana Trasa Rowerowa, Szlaki Skarby Blisko Krakowa)	12
7	Brak uciążliwych przedsiębiorstw	12
8	Walory krajobrazowe	11
9	Uporządkowane centrum przy kościele	9

10	Ogólnodostępny teren rekreacyjno - sportowy (boisko trawiaste, boisko wielofunkcyjne, plac zabaw, siłownia zewnętrzna)	8
11	Dużo wolnych, niezabudowanych terenów możliwych do wykorzystania	8
12	Tradycyjna zabudowa (brak zabudowy szeregowej)	7
13	Bliskość kolei	2
14	Stosunkowo dobre oświetlenie uliczne	2

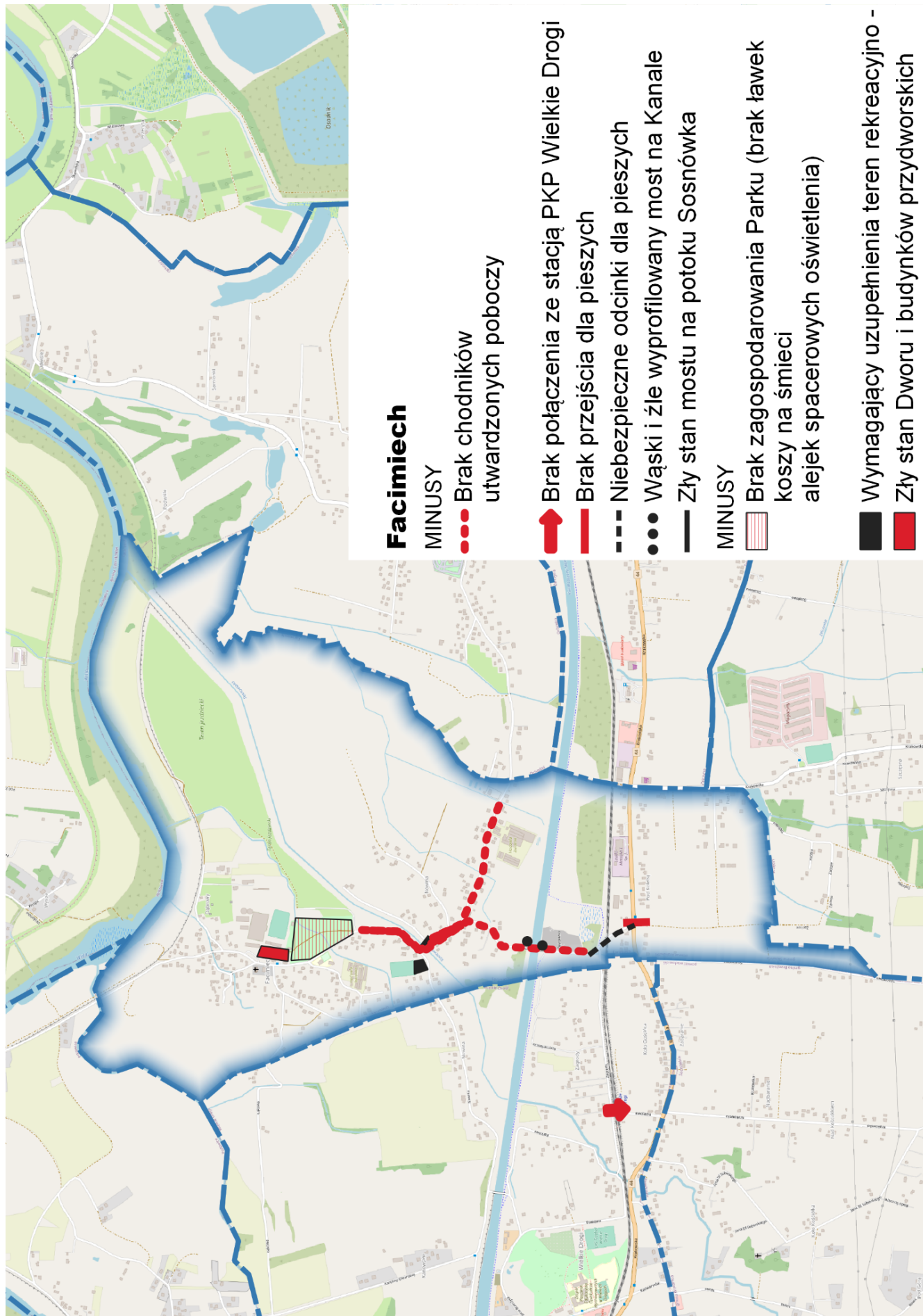
nr	POTENCJAŁY	WSKAZANIA
1	Park przy Dworze	22
2	Kanał Łączany - Skawina wraz ze ścieżką rowerową	21
3	Remiza OSP wraz ze świetlicą wiejską	20
4	Kolej wraz przystankiem kolejowym	15
5	Przedszkole	14
6	Ogólnodostępny teren rekreacyjno - sportowy (boisko trawiaste, boisko wielofunkcyjne, plac zabaw, siłownia zewnętrzna)	12
7	Wolna działka przy moście na potoku Sosnówka, możliwa do wykorzystania na cele publiczne	12
8	Zabytkowy Dwór	11
9	Wiślana Trasa Rowerowa przebiegająca przez teren miejscowości	10
10	Stadnina koni	8
11	Cenne tereny krajobrazowe i przyrodnicze (głównie na terenach przy Wiśle i Kanale)	7
12	Zadbane tereny przy wale Wisły	3
13	Dużo wolnej, płaskiej przestrzeni, z potencjałem na organizację plenerowych wydarzeń (np. pokazy modelarskie)	1

nr	PRZEDSIĘWZIĘCIA	Ankiety	Warsztaty	SUMA
1	Budowa kanalizacji	25	18	43
2	Uzupełnienie terenu rekreacyjno - sportowy (dodatkowe urządzenia placu zabaw, toaleta, modernizacja boiska asfaltowego, utworzenie skate parku, instalacja monitoringu)	21	15	36
3	Budowa chodników i utwardzonych poboczy	22	10	32
4	Modernizacja dróg	19	12	31
5	Poprawa bezpieczeństwa drogowego (przejścia dla pieszych w niebezpiecznych miejscach, progi zwalniające, lustra na skrzyżowaniach)	12	17	29
6	Rewitalizacja Parku (ławki, kosze, alejki spacerowe)	24	1	25
7	Poprawa dostępności stacji PKP Wielkie Drogi	17	6	23

8	Poprawa stanu rowów melioracyjnych	15	4	19
9	Poprawa funkcjonowania komunikacji publicznej wraz z polepszeniem stanu infrastruktury przystankowej	16	2	18
10	Animacja czasu lokalnego	5	4	9
11	Poprawa stanu mostu na potoku Sosnówka	2	3	5

nr	Inne przedsięwzięcia zgłaszane przez mieszkańców w ankietach
1	Przystanek autobusowy dla linii 295 w rejonie tzw Facimiech Piaski , oświetlenie uliczne w tym rejonie , zdecydowane ograniczenie prędkości samochodów na drodze w kierunku Krzęcina przez progi zwalniające
2	Byłoby bardzo wygodnie, gdyby powstały również ścieżki rowerowe komunikujące Facimiech z pobliskimi sklepami i przystankami MPK przy DK44 - obecnie dużo ludzi chcąc zrobić zakupy np. w Delikatesach Centrum lub w Lewiatanie korzysta z samochodu/ idzie pieszo bez chodnika / jedzie rowerem po ruchliwej 44, wiele osób musi też iść z końca wsi na przystanek pieszo. Myślę że dużo osób skorzystałoby z roweru jeśli tylko taka wycieczka byłaby bezpieczna - może również spowodowałoby że więcej osób korzystałoby z przystanku Krzęcin Pętla? Lepsze połączenie Facimiecha z przystankiem PKP ma sens jedynie jeśli rzeczywiście będzie stamtąd praktyczna komunikacja. Do Facimiecha przydałoby się więcej połączeń autobusowych - czy to MPK, czy może jakiś innowacyjny bus na telefon/ aplikację? Możliwe również dodać nowy przystanek MPK dla kursu 293 przy zjeździe z DK44 do Krzęcina (obok Delikatesów) - w tym momencie 293 skręca tam jadąc na Krzęcin i gdyby udało się postawić tam nowy przystanek to dałoby to dostęp do kolejnej opcji powrotu ze Skawiny/ Krakowa do Facimiecha. Również przystanek w drugą stronę dla 293 byłby dobrym pomysłem. Linia P jest ok rozwiązaniem, ale niestety nie jest połączona z MPK co jest dużym minusem, gdy ktoś ma wykupioną KKM - widać to też, bo większość osób które korzysta z tej linii wg moich obserwacji to osoby które mają darmowy przejazd (choć oczywiście mogą się mylić). W Facimiechu sporo osób wyprowadza psy na spacer, więc można również przeprowadzić ankietę czy byłoby zainteresowanie wybiegiem dla czworonogów.
3	zainstalowanie miernika stanu jakości powietrza, utworzenie bezpiecznych przystanków autobusowych przy drodze w kierunku Ochodzy
4	Ścieżka rowerowa przy Kanale to bardzo dobry pomysł i duży sukces, jest naprawdę piękna i wiele osób z niej korzysta, szczególnie weekendami :) Praktycznie cały dzień jest ruch :) Boisko jest również super, chociaż według mnie można by zostawić więcej zieleni - ogólnie im więcej trawników/ drzew pozostawi się w kolejnych inwestycjach, tym lepiej. Bardzo się odczuwa obecność dużych ilości placu betonowych, gdy jedzie się z Facimiecha do np. Skawiny - w trakcie upałów na wsi można bez problemu wyjść na podwórko, natomiast jakiegokolwiek wyjście z domu w mieście to tragedia. Martwi mnie możliwa wycinka drzew związana z potencjalnymi inwestycjami, bo zasadzenie małych sadzonek to żadna rekompensata, przynajmniej w tym pokoleniu - szczególnie że latem nie dają tyle cienia co dorosłe, duże drzewa. Mam nadzieję że zostanie to wzięte pod uwagę przy planowaniu inwestycji :)

nr	UWAGI/KOMENTARZE
1	Znikome, jak nie zerowe zaangażowanie władz Gminy jeśli chodzi o kanalizację w Facimiechu przy DK 44!!!!!!!
2	Kanalizacja to priorytet



## Facimiech

### MINUSY

●●● Brak chodników utwardzonych poboczny

➔ Brak połączenia ze stacją PKP Wielkie Drogi

— Brak przejścia dla pieszych

- - - Niebezpieczne odcinki dla pieszych

●●● Wąski i źle wyprofilowany most na Kanale

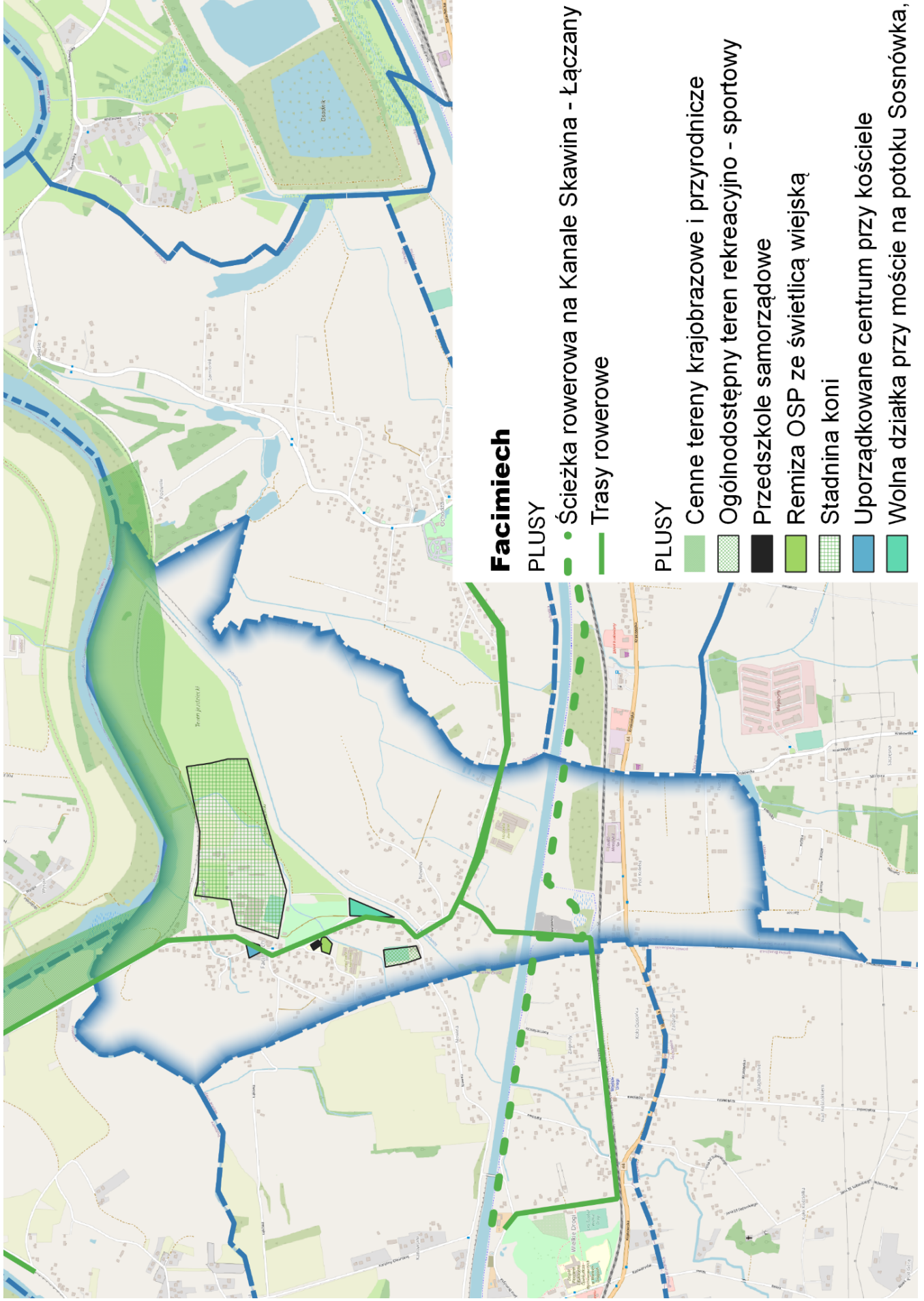
— Zły stan mostu na potoku Sosnówka

### MINUSY

▭ Brak zagospodarowania Parku (brak ławek koszy na śmieci alejek spacerowych oświetlenia)

▭ Wymagający uzupełnienia teren rekreacyjno -

▭ Zły stan Dworu i budynków przydworskich



## Facimiech

### PLUSY

- Ścieżka rowerowa na Kanale Skawina - Łączany
- Trasy rowerowe

### PLUSY

- Cenne tereny krajobrazowe i przyrodnicze
- Ogólnodostępny teren rekreacyjny - sportowy
- Przedszkole samorządowe
- Remiza OSP ze świetlicą wiejską
- Stadnina koni
- Uporządkowane centrum przy kościele
- Wolna działka przy moście na potoku Sosnówka,

