



Skawina

Miasto i Gmina

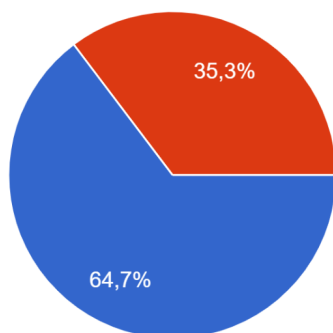
Plan rozwoju miejscowości Rzozów
na lata 2022-2030

Załącznik

Raport z procesu partycypacji

Płeć

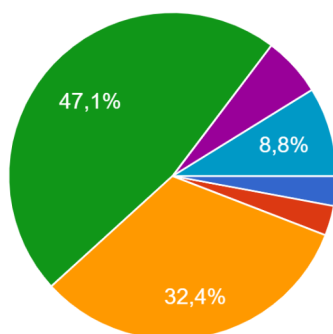
34 odpowiedzi



- kobieta
- mężczyzna

Wiek

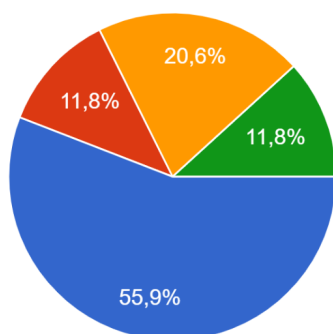
34 odpowiedzi



- poniżej 15 lat
- 15-24 lat
- 25-34 lat
- 35-49 lat
- 50-64 lat
- 65 i więcej lat

Mieszkam w sołectwie

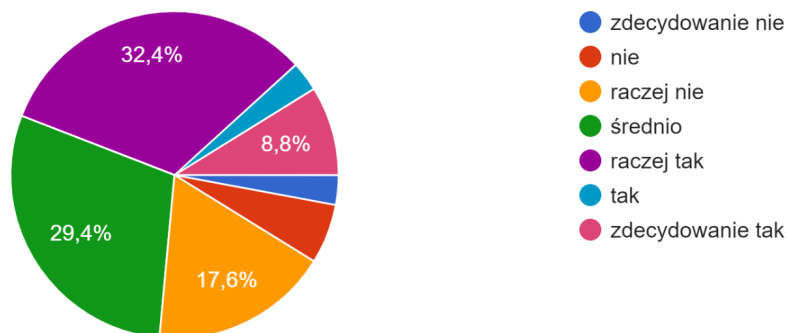
34 odpowiedzi



- od urodzenia
- 30-15 lat
- 15-5 lat
- krócej niż 5 lat

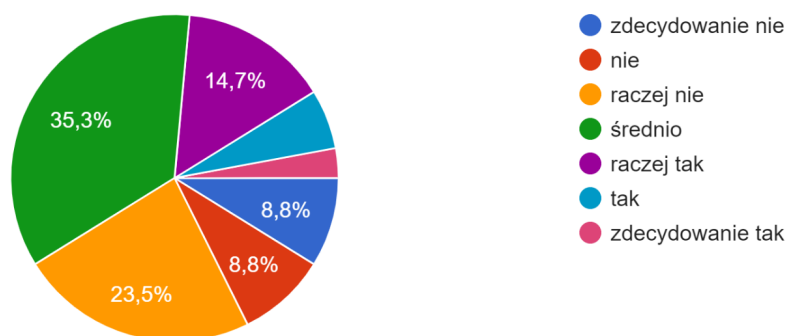
Czy mieszkańcy Pani/Pana wsi angażują się społecznie?

34 odpowiedzi



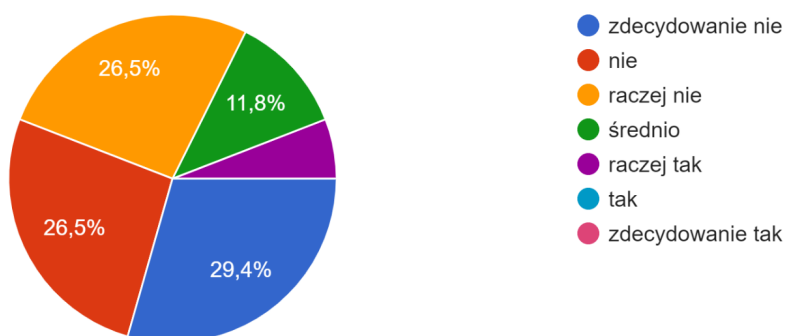
Czy młodzi ludzie znajdują miejsce spędzania wolnego czasu na terenie wsi?

34 odpowiedzi



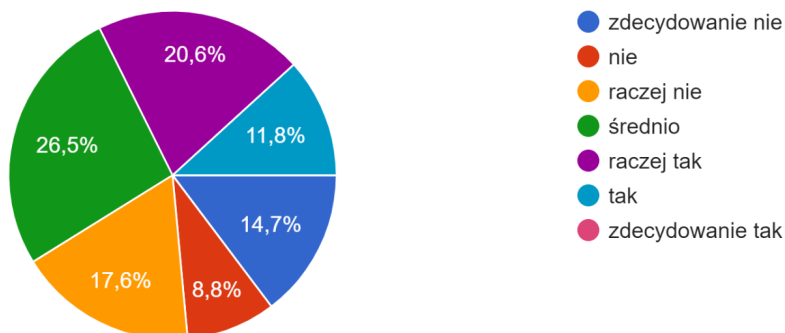
Czy seniorzy mają swoje miejsce spotkań w Państwa sołectwie?

34 odpowiedzi



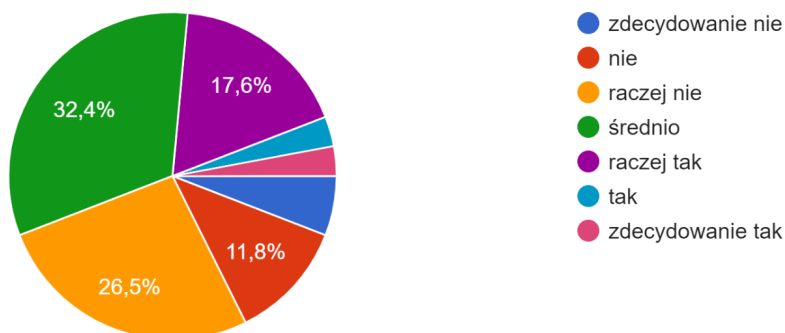
Czy rodzice z dziećmi w Pani/Pana wsi mają miejsce, w którym wspólnie mogą spędzać czas wolny?

34 odpowiedzi



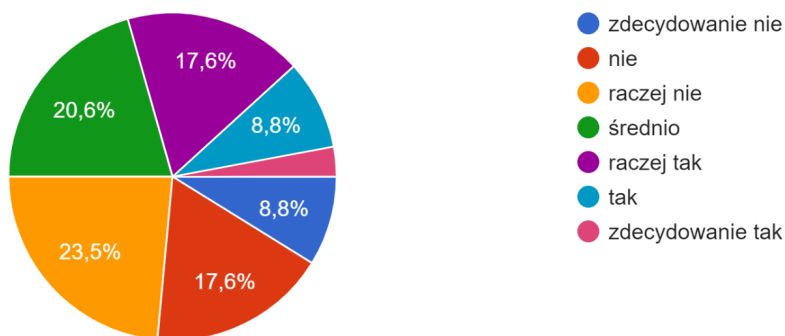
Czy nowi mieszkańcy sołectwa włączają się w działania społeczności?

34 odpowiedzi



Czy w Pani/Pana opinii mieszkańcy czują, że tworzą wspólnotę sołecką?

34 odpowiedzi



nr	MINUSY	WSKAZANIA
1	Brak chodników przy wielu ruchliwych drogach	26
2	Brak przedszkola	24
3	Brak bezpiecznego dojścia do szkoły (brak chodników przy drodze powiatowej)	16
4	Brak nazw ulic	15
5	Duże natężenie ruchu przez centrum miejscowości	12
6	Brak chodnika i CPR w kierunku Skawiny	10
7	Zanieczyszczenie powietrza w okresie grzewczym	10
8	Brak placu zabaw	8
9	Wąskie drogi i niebezpieczne skrzyżowania	6
10	Brak ośrodka zdrowia	6
11	Brak boiska przyszkolnego	4
12	Brak zagospodarowania terenu przy Skawince	4
13	Brak połączenia rowerowego centrum wsi ze ścieżką przy obwodnicy	4
14	Dziki wysypiska śmieci wzdłuż rzeki	3
15	Przystanki MPK bez odpowiedniej infrastruktury ułatwiającej dostęp (zatoki, wiaty przystankowe, chodniki, przejścia dla pieszych)	3
16	Brak kanalizacji burzowej	2
17	Brak animatora lokalnego	2
18	Niekoszone działki gminne	1
19	Boisko sportowe LKS bez możliwości rozbudowy ze względu na przylegającą zabudowę	0

nr	PLUSY	WSKAZANIA
1	Dobre połączenie komunikacyjne (bliskość Skawiny, obwodnica)	21
2	Boisko wielofunkcyjne przy remizie "Orlik"	20
3	Szkoła Podstawowa z salą gimnastyczną i dużym terenem wokół Szkoły	19
4	Powstający nowy przystanek PKP	13
5	Aktywne organizacje pozarządowe (KGW wRZOZOWianki, LKS, OSP (w tym MDP))	9
6	Zwarta zabudowa z centrum w którym znajdują się najważniejsze obiekty publiczne (szkoła, kościół, remiza, boiska sportowe, sklepy)	7
7	Dobrze rozwinięta sieć kanalizacyjna	7

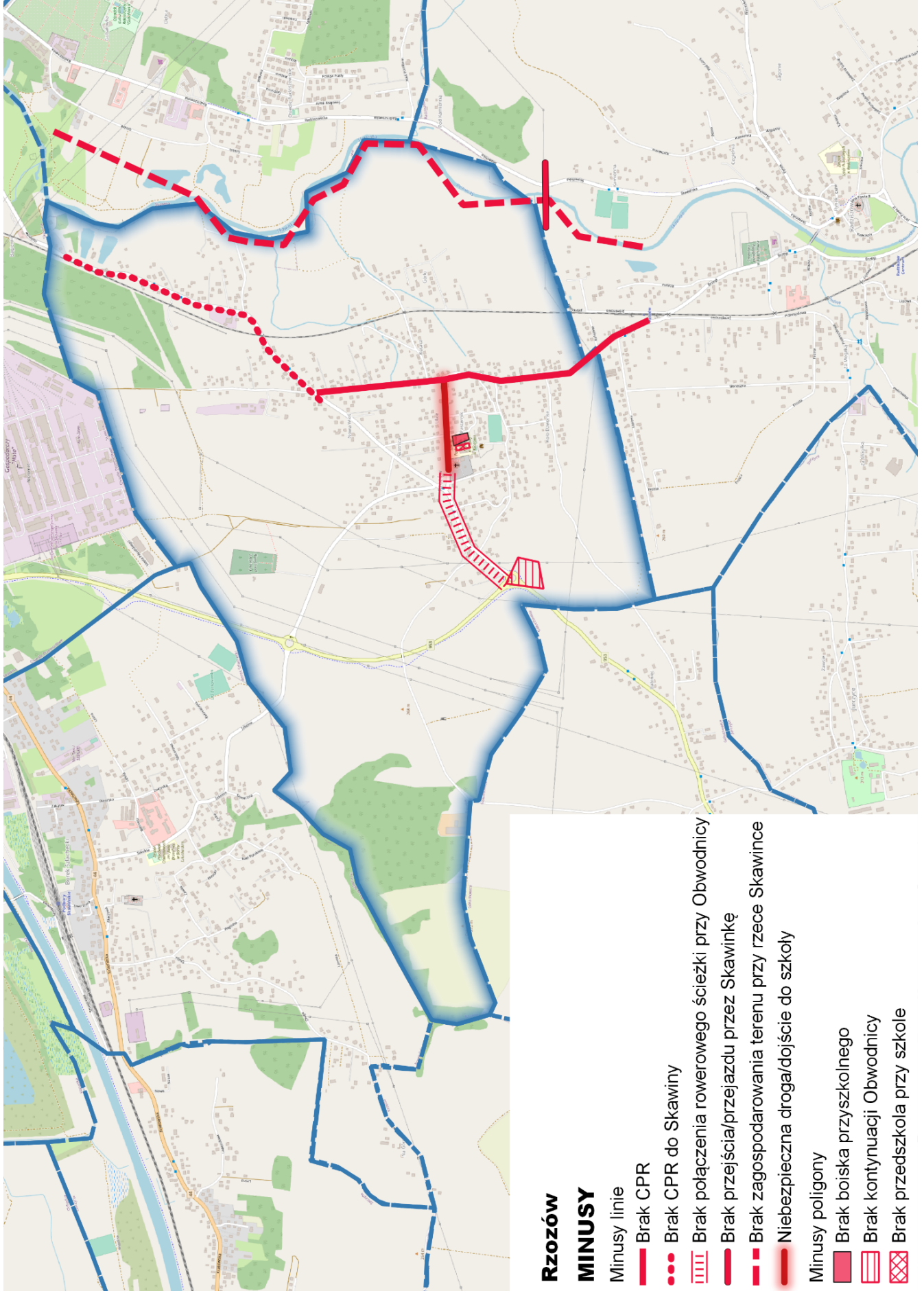
8	Ścieżka rowerowa przy Obwodnicy	6
9	Warsztaty Terapii Zajęciowej (WTZ)	5
10	Istniejący przystanek PKP Rzozów	4
11	Boisko LKS Rzozowia	3
12	Chodniki przy fragmencie głównej drogi przebiegającej przez miejscowość (dawna DW 953)	3
13	Duża liczba rodzin z małymi dziećmi	2
14	Dużo terenów zielonych (m.in. za "Hutą")	2
15	Bliskość rzeki	1

nr	POTENCJAŁY	WSKAZANIA
1	Rzeka Skawinka dająca możliwość wykonania infrastruktury rekreacyjnej (ścieżki rekreacyjne wzdłuż rzeki łączące się z Parkiem miejskim w Skawinie)	18
2	Linia kolejowa wraz z istniejącym i powstającym przystankiem kolejowym	13
3	Droga wzdłuż torów możliwa do wykorzystania w celach komunikacyjnych	12
4	Planowany teren pod parking Parkuj i Jedź przy nowopowstającym przystanku	11
5	Teren przy szkole	8
6	Obwodnica wraz ze ścieżką rowerową	8
7	Teren cenny przyrodniczo wymagający ochrony- las przy granicy z Gołuchowicami i Borkiem Szlacheckim	8
8	Potencjalna możliwość połączenia północnej części sołectwa z ul. Piłsudskiego w Skawinie	8
9	Centrum miejscowości (zwarta zabudowa, wiele funkcji)	6
10	Stare koryto Skawinki	3
11	Tereny pod zabudowę mieszkaniową uwolnione po wykonaniu nowych dróg	3
12	Tereny położone pod linią wysokiego napięcia	2

nr	PRZEDSIĘWZIĘCIA	Ankiety	Warsztaty	SUMA
1	Utworzenie przedszkola przy szkole	25	13	38
2	Budowa chodników/ciągów pieszo - rowerowych przy byłej drodze wojewódzkiej (od centrum do obwodnicy oraz od skrzyżowania na Radziszów do przejazdu kolejowego i powstającego przystanku kolejowego) oraz od skrzyżowania z dawną DW na Radziszów do przystanku kolejowego PKP Rzozów	27	8	35
3	Utworzenie ogólnodostępnego placu zabaw	19	3	22
4	Budowa chodników/ciągów pieszo - rowerowych przy drodze powiatowej od centrum do cmentarza parafialnego	16	5	21
5	Budowa obwodnicy Rzozowa	15	6	21
6	Wprowadzenie nazw ulic	14	6	20
7	Zagospodarowanie terenu przy rzece m.in. wykonanie ścieżki rowerowej wzdłuż Skawinki do Parku Miejskiego, stare koryto, kładka przez rzekę)	14	6	20
8	Rozbudowa remizy i utworzenie Centrum Aktywności Kulturalnej w której znajdują się m.in. klub seniora, świetlica wiejska	16	4	20
9	Budowa boiska przy szkole	7	3	10
10	Ośrodek zdrowia	6	3	9
11	Modernizacja przystanków autobusowych (zatoki, wiaty) oraz poprawa ich dostępności (chodniki, przejścia dla pieszych)	5	2	7
12	Budowa nowych dróg otwierających istniejące tereny budowlane znajdujące się w centralnej części miejscowości	3	2	5
13	Animator czasu wolnego	1	1	2

nr	Inne przedsięwzięcia zgłaszane przez mieszkańców w ankietach
1	Poprawa bezpieczeństwa wsi, brakuje monitoringu, przydałaby się większa ilość patroli policyjnych lub straży miejskiej x2
2	Zagrożenie mikropowodziami w środku wsi, okolice boiska przez środek wsi w kierunku kuźni. Nieczyszczone rowy, fosy, rzeczki, zatłokane wloty do kolektorów
3	Utworzenie linii autobusowej Grabie/Gołuchowice -> Rzozów -> Wola Radziszowska
4	Zakaz wjazdu do lasu przy hucie krosów, kładów, terenowych i ciężarowych samochodów. Monitoring wywozu śmieci do lasu. x2
5	Czysty las dla wszystkich
6	poprawić zdecydowanie poziom nauczania w szkole - wymienić dyrektorkę i część nauczycieli, zlikwidować/przenieść boisko LKS Rzozovia i w tym miejscu zbudować przedszkole i żłobek lub czegoś na kształt ogólnej użyteczności publicznej x4

nr	UWAGI/KOMENTARZE
1	PILNIE POTRZEBA CHODNIKÓW DLA BEZPIECZEŃSTWA MIESZKAŃCÓW.
2	Zakaz wjazdu do lasu przy hucie krosów, kładów, terenowych i ciężarowych samochodów. Monitoring wywozu śmieci do lasu.
3	ani gmina ani sołtys nie informowali o warsztatach z mieszkańcami - uważam to za skandal i celowe działanie, żeby przyszło jak najmniej osób
4	likwidacja boiska LKS Rzozovia i przeznaczenie tego terenu pod budowę przedszkola i ewentualnie żłobka oraz dużego placu zabaw dla dzieci i miejsca spotkań mieszkańców
5	budowa przedszkola to konieczność, poprawa jakości nauczania w szkole podstawowej, modernizacja istniejących dróg/ulic we wsi, przy których nie robiono nic chyba od 30 lat



Rzeszów

MINUSY

Minusy linie

— Brak CPR

⋯ Brak CPR do Skawiny

▨ Brak połączenia rowerowego ścieżki przy Obwodnicy

— Brak przejścia/przejazdu przez Skawinkę

- - - Brak zagospodarowania terenu przy rzece Skawince

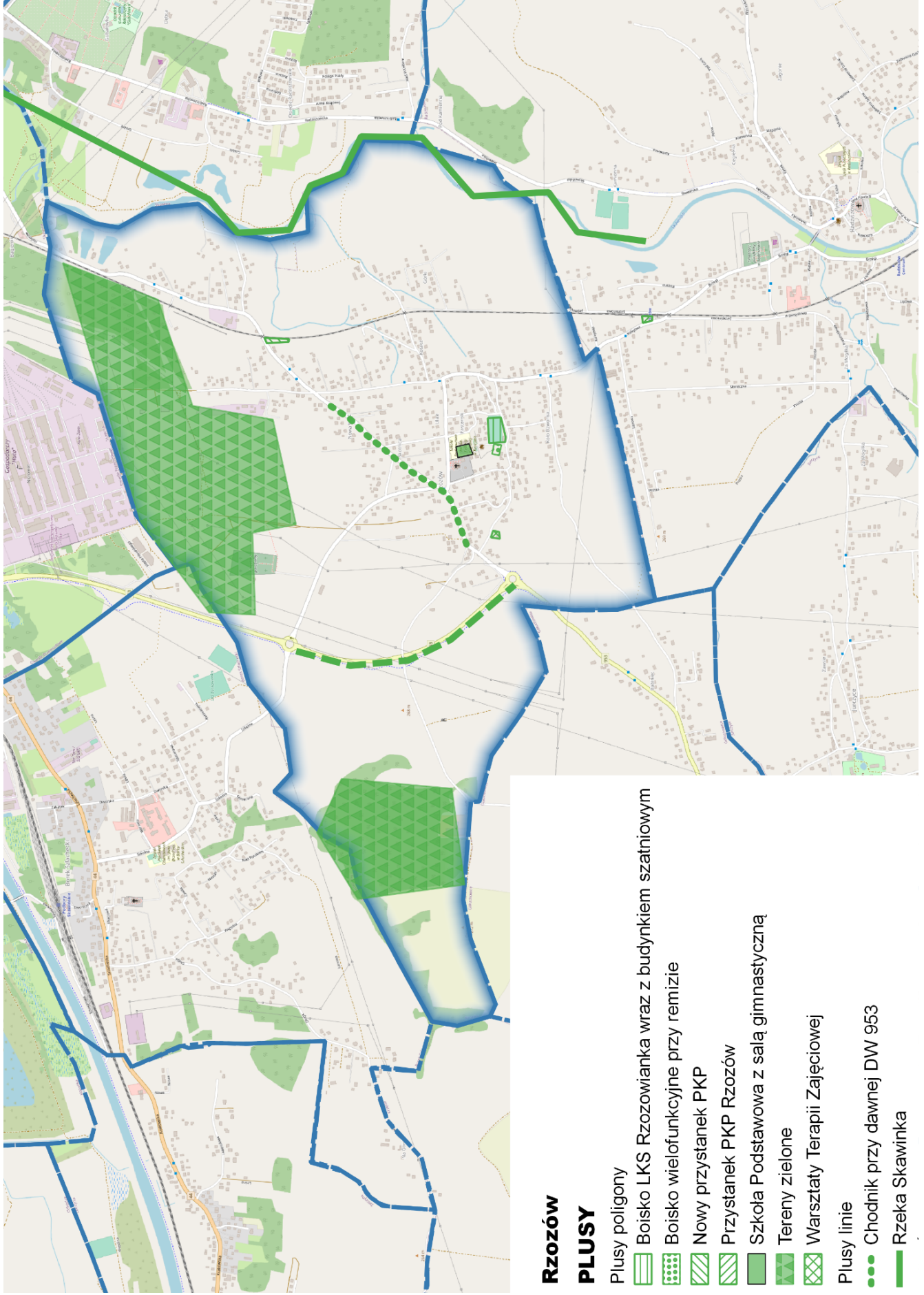
— Niebezpieczna droga/dojście do szkoły

Minusy poligony

▨ Brak boiska przyszkolnego

▨ Brak kontynuacji Obwodnicy

⊠ Brak przedszkola przy szkole



Rzoszów

PLUSY

Plusy poligony

Boisko LKS Rzoszowianka wraz z budynkiem szatniowym

Boisko wielofunkcyjne przy remizie

Nowy przystanek PKP

Przystanek PKP Rzoszów

Szkoła Podstawowa z salą gimnastyczną

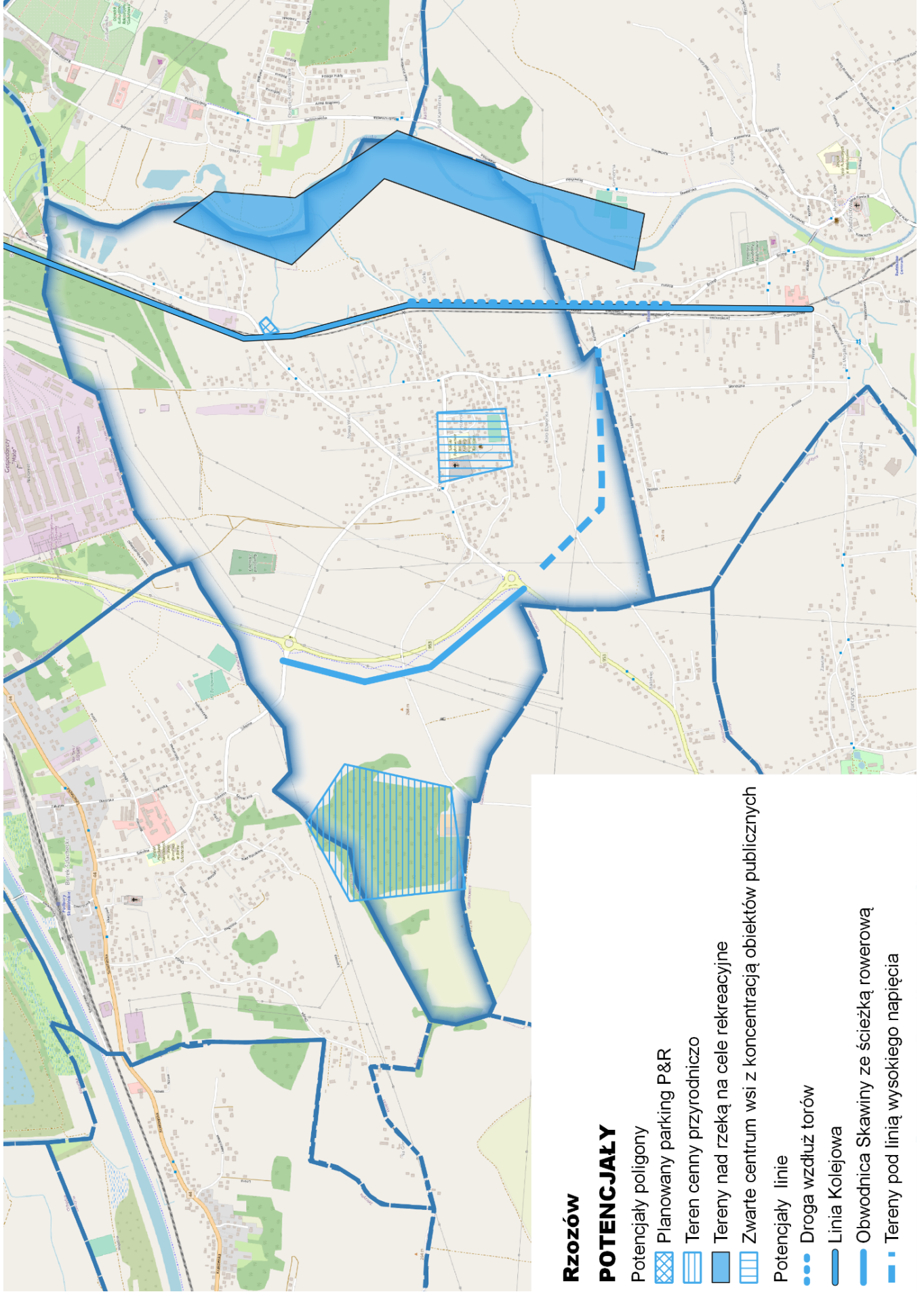
Tereny zielone

Warsztaty Terapii Zajęciowej

Plusy linie

Chodnik przy dawnej DW 953

Rzeka Skawinka



Rzeszów

POTENCJALE

Potencjały poligony

Planowany parking P&R

Teren cenny przyrodniczo

Tereny nad rzeką na cele rekreacyjne

Zwarte centrum wsi z koncentracją obiektów publicznych

Potencjały linie

Droga wzdłuż torów

Linia Kolejowa

Obwodnica Skawiny ze ścieżką rowerową

Tereny pod linią wysokiego napięcia