



Skawina

Miasto i Gmina

Plan rozwoju miejscowości Gołuchowice na lata 2022-2030



**PLAN ROZWOJU MIEJSCOWOŚCI
GOŁUCHOWICE
NA LATA 2022-2030**

**GMINA SKAWINA
POWIAT KRAKOWSKI
WOJEWÓDZTWO MAŁOPOLSKIE**

Urząd Miasta i Gminy w Skawinie

Skawina, październik 2022

Spis treści

1. WSTĘP
2. JAK POWSTAŁ PRM NA LATA 2022-2030
 - a. Cel spotkania warsztatowego z mieszkańcami
 - b. Metoda
 - c. Ramowy plan spotkania z mieszkańcami
 - d. Uczestnicy spotkania w Gołuchowice
3. CHARAKTERYSTYKA MIEJSCOWOŚCI GOŁUCHOWICE
 - a. Położenie miejscowości
 - b. Powierzchnia
 - c. Demografia
 - d. Określenie przestrzennej struktury miejscowości oraz wskazanie i charakterystyka obszaru o szczególnym znaczeniu dla zaspokojenia potrzeb mieszkańców, sprzyjających nawiązywaniu kontaktów społecznych ze względu na ich położenie.
4. CO JUŻ SIĘ UDAŁO ZROBIĆ NA RZECZ ODNOWY MIEJSCOWOŚCI?
ZREALIZOWANE PRZEDSIĘWZIĘCIA WEDŁUG ZAŁOŻEŃ PLANU ODNOWY
MIEJSCOWOŚCI KRZĘCIN NA LATA 2010-16 i 2016-2020
5. OCENA MOCNYCH I SŁABYCH STRON ORAZ POTENCJAŁÓW
6. OPIS PLANOWANYCH ZADAŃ INWESTYCYJNYCH I PRZEDSIĘWZIĘĆ
AKTYWIZUJĄCYCH SPOŁECZNOŚĆ LOKALNĄ
7. MONITORING
8. FINANSOWANIE

1. WSTĘP

Projekt „Plany Rozwoju Miejscowości / Plany Rozwoju Osiedli” ma na celu identyfikację rezerw i wyzwań w poszczególnych jednostkach sąsiedzkich gminy. Wspólnie z mieszkańcami przy pomocy różnych metod partycypacyjnych identyfikujemy potencjały oraz określamy priorytety rozwojowe dla sołectw i osiedli. Są one powiązane z Planami Odnowy Miejscowości, Gminnym Programem Rewitalizacji, Planem Mobilności oraz nową Strategią Rozwoju Gminy.

Przeprowadzonych zostało około ok. 50 spotkań w terenie. Na podstawie spacerów badawczych, mapowania, ustrukturyzowanej burzy mózgów stworzone zostały dokumenty, które opisują zalety i rezerwy poszczególnych miejscowości oraz wskazują kluczowe działania, które należy podjąć w krótszej i dłuższej perspektywie czasowej. Efektem prac są plany konkretnych działań na kolejne 8-9 lat (w perspektywie do 2030 roku), oparte o zidentyfikowane na miejscu i opisane przez mieszkańców potrzeby. To właśnie na działania przyjęte w Planach Rozwoju Miejscowości / Planach Rozwoju Osiedli w pierwszej kolejności będą poszukiwane środki zewnętrzne.

Dodatkowo produktem projektu ma być autorska metoda badań w jednostkach sąsiedzkich, którą będzie można wykorzystać także przy ograniczonych środkach oraz w powiązaniu z dokumentami wyższego rzędu. Metodę wypracowaną w Gminie Skawina będzie można wykorzystać również w innych jednostkach. Bezpośrednim produktem projektu będą wypracowane w jego ramach Plany Rozwoju Miejscowości / Plany Rozwoju Osiedli. Realizacja projektu pozwoli na większe włączenie społeczne, budowę społeczeństwa obywatelskiego oraz wzmocni zaufanie i partnerstwo pomiędzy mieszkańcami, a urzędem gminy. Efektem długofalowym będzie zrównoważony rozwój, włączający wszystkich mieszkańców. Ponad to, cały proces opisany został w dokumencie „Plan działań dla miast” będącego wizją transformacji co najmniej 100 polskich miast zgodnie z lokalnie rozumianymi Celami Zrównoważonego Rozwoju. Jednocześnie „Plan Działań dla Miast” ma na celu przedstawienie i upowszechnienie dobrych praktyk, zaczerpniętych ze zrealizowanych przedsięwzięć wypełniających Cele Zrównoważonego Rozwoju. Program ma także służyć promocji osiągnięć w ich wypełnianiu, które są istotne z perspektywy miast i gmin oraz ich doskonałości w szukaniu odpowiedzi na lokalnie występujące problemy. Wierzymy, że doświadczenie Gminy Skawina zdobyte przy okazji realizacji PRM/PROS stanowi cenną wartość również dla innych ośrodków podobnej wielkości.

Dokument ten Stanowi nie tylko plan działań, ale przede wszystkim jest deklaracją mieszkańców do podjęcia wysiłków na rzecz poprawy jakości życia w swojej miejscowości. Jakość życia mieszkańców, obok inwestycji zewnętrznych, zależy również od społecznej aktywności, umiejętności współpracy i pozytywnego myślenia.

Rola lokalnej społeczności jest kluczowa dla realizacji tego projektu. To właśnie mieszkańcy są ekspertami od otaczającej ich przestrzeni i depozytariuszami wiedzy na temat najbliższych im okolic. Byli oni zaangażowani w proces na każdym z etapów – od identyfikacji wyzwań, przez grupowe mapowanie pomysłów i tego, burzę mózgów z wykorzystaniem karteczek samoprzylepnych, dyskusje, aż po ocenę zaproponowanych rozwiązań i ich priorytetyzację.

Właściwa identyfikacja potrzeb i wyzwań mieszkańców stanowi niezwykle cenny wkład w przypadku starań o finansowanie zewnętrzne wskazanych projektów.

2. JAK POWSTAŁ PRM NA LATA 2022-2030

a. Logika procesu PRM/PROS

- i. Spotkanie warsztatowe
- ii. Ankieta wśród mieszkańców
- iii. Robocza wersja/projekt PRM przekazana do Sołtysa
- iv. Akceptacja projektu PRM przez Sołtysa
- v. Zebranie wiejskie przyjmujące PRM
- vi. Uchwała Rady Miejskiej zatwierdzająca PRM

b. Cel spotkania warsztatowego z mieszkańcami

Celem spotkania z mieszkańcami była wspólna identyfikacja miejsc dobrych, złych oraz miejsc z potencjałem na terenie sołectwa oraz zebranie pomysłów na projekt, które powinny zostać zrealizowane w kolejnej dekadzie.

c. Metoda

Podczas realizacji warsztatu diagnostycznego w ramach projektu PRM/PROS w Gołuchowicach zastosowano następujące metody:

- i. Praca z mapami - identyfikacja miejsc dobrych, złych i miejsc z potencjałem. Praca w grupach według metody "world cafe"¹.
- ii. Ustrukturyzowana burza mózgów z zastosowaniem karteczek samoprzylepnych do generowania pomysłów. Następnie klastrowanie propozycji.
- iii. Dyskusja.

Osiągnięcie celu spotkania w Gołuchowicach było możliwe dzięki dyscyplinie i skupieniu uczestników w czasie około 2-godzinnego spotkania. Zebrane dane są zadowalające i odzwierciedlają opinie różnorodnych środowisk i grup wiekowych.

d. Ramowy plan spotkania z mieszkańcami

- i. Wprowadzenie
- ii. Prezentacja projektu
- iii. Omówienie stanu realizacji Planu Odnowy Miejscowości 2010-2016 i 2016-2020
- iv. Podział na grupy
- v. "World cafe" - mapowanie - praca w grupach. Zaznaczenie wskazanych przez mieszkańców obszarów w kategoriach:
 1. Miejsca dobre
 2. Miejsca złe
 3. Miejsca z potencjałem
- vi. Burza mózgów - zbieranie pomysłów na projekty na karteczkach samoprzylepnych. Następnie klastrowanie ich i dyskusja nad efektami pracy.
- vii. Podsumowanie

¹ Metoda służąca uporządkowaniu dyskusji – wymiany informacji i pomysłów oraz określenia potrzeb i oczekiwań wszystkich zaangażowanych stron (ale nie znalezienia konkretnych rozwiązań). Polega na jednoczesnej rozmowie o kilku aspektach danej kwestii (przypisanych do osobnych stolików) przez uczestników podzielonych na grupy; przez zmiany stolików, uczestnicy mogą omówić wszystkie tematy.

W kolejnym kroku przeprowadzono ankietę w wersji papierowej i internetowej na którą odpowiedziało 72 mieszkańców.

Pełny raport z procesu stanowi załącznik do niniejszego dokumentu.

e. Uczestnicy spotkania w Gołuchowicach

Uczestnikami spotkania w Gołuchowicach było 15 mieszkańców miejscowości zgodnie z listą obecności.



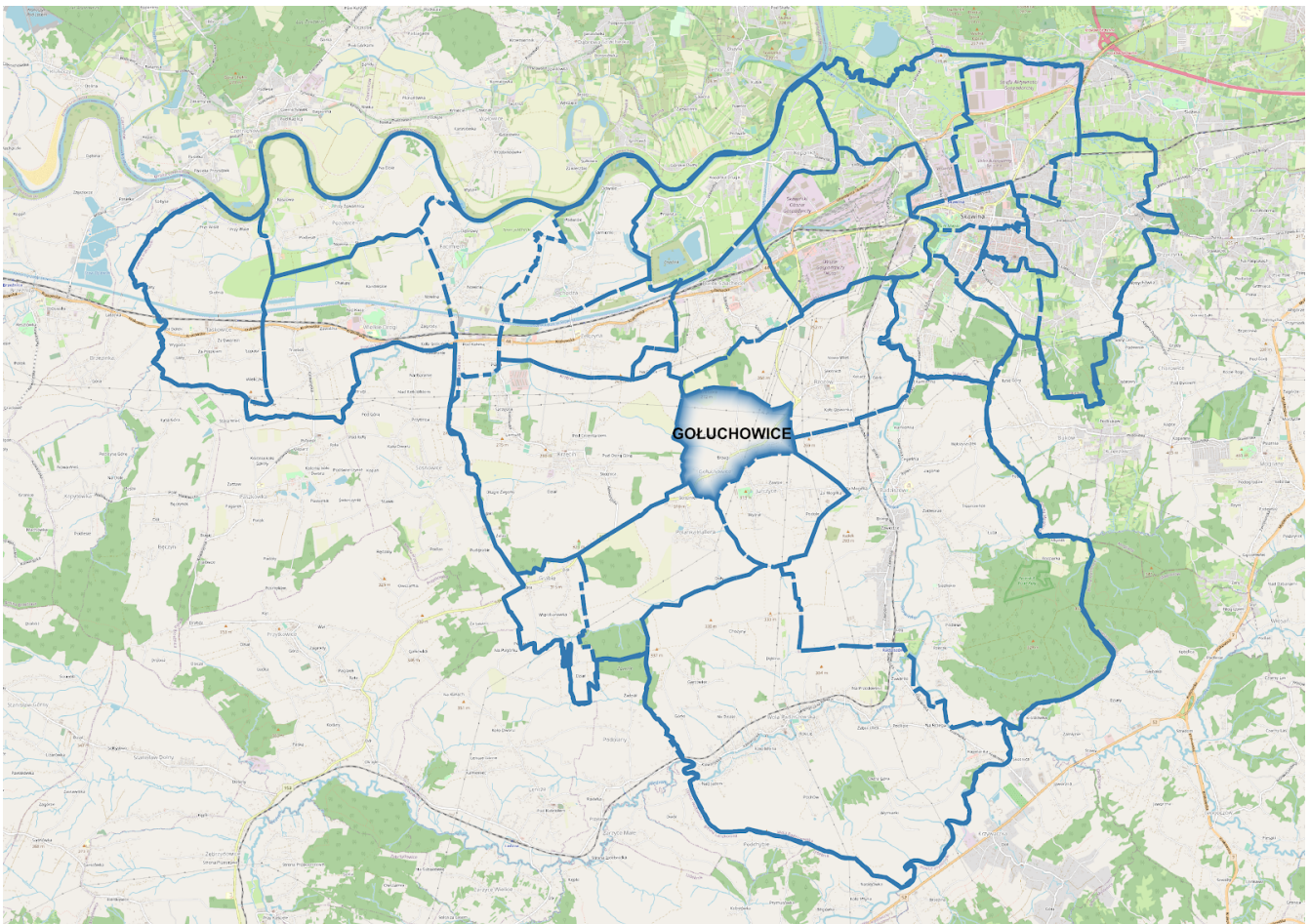
Spotkanie warsztatowe w Gołuchowicach. Fot. UMiG w Skawinie



Spotkanie warsztatowe w Gołuchowicach. Fot. UMiG w Skawinie

3. CHARAKTERYSTYKA MIEJSCOWOŚCI

Gołuchowice



Lokalizacja miejscowości Gołuchowicach w granicach Gminy Skawina

a. Położenie miejscowości

Miejscowość położona jest w centralnej części Gminy Skawina. Od północy sąsiaduje z Rzosowem, od wschodu z Radziszowem, od południa z Jurczycami, od południowego zachodu z Polanką Hallera, a od wschodu z Krzęcinem.

b. Powierzchnia

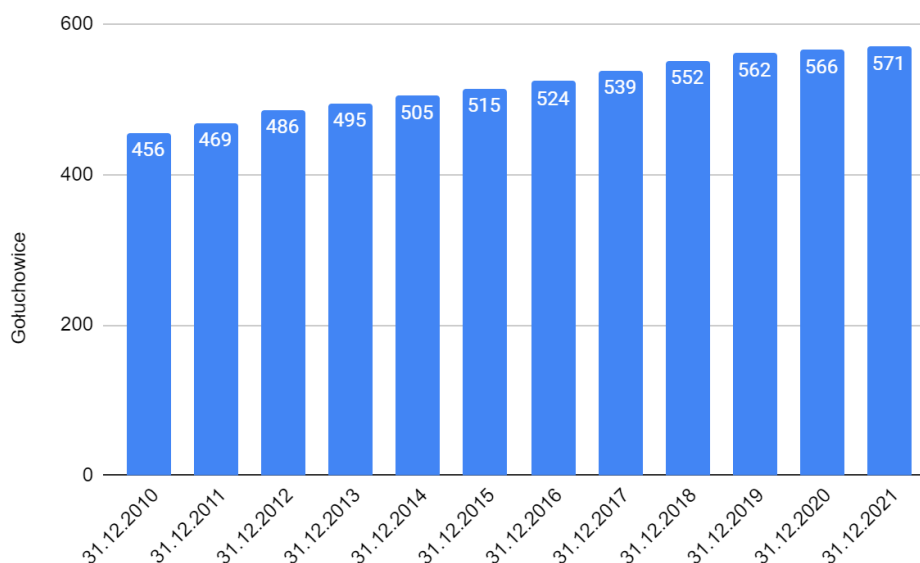
Gołuchowice zajmują powierzchnię 193,9 ha, co stanowi 2,48% terenów wiejskich Gminy Skawina (1,96% obszaru Gminy).

c. Demografia

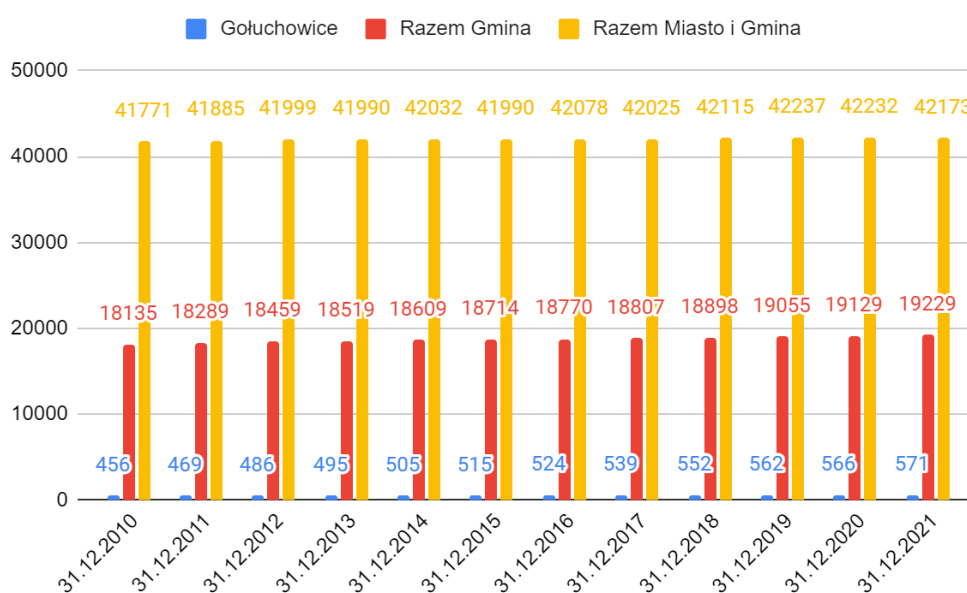
Liczba mieszkańców miejscowości Gołuchowice wynosiła 571 osób na dzień 31.12.2021 r.

Statystyki stawiają wieś Gołuchowice na 15 pozycji w Gminie pod względem powierzchni i na 14. pod względem liczby ludności wśród szesnastu sołectw Gminy Skawina.

Liczba mieszkańców Gołuchowic stanowi 2,97% mieszkańców części wiejskiej Gminy oraz 1,35% wszystkich mieszkańców Gminy. Gęstość zaludnienia na terenie wsi wynosi 296 mieszkańców na km², przy czym średnia gęstość zaludnienia na terenach wiejskich w Gminie Skawina wynosi 247 mieszkańców na km².



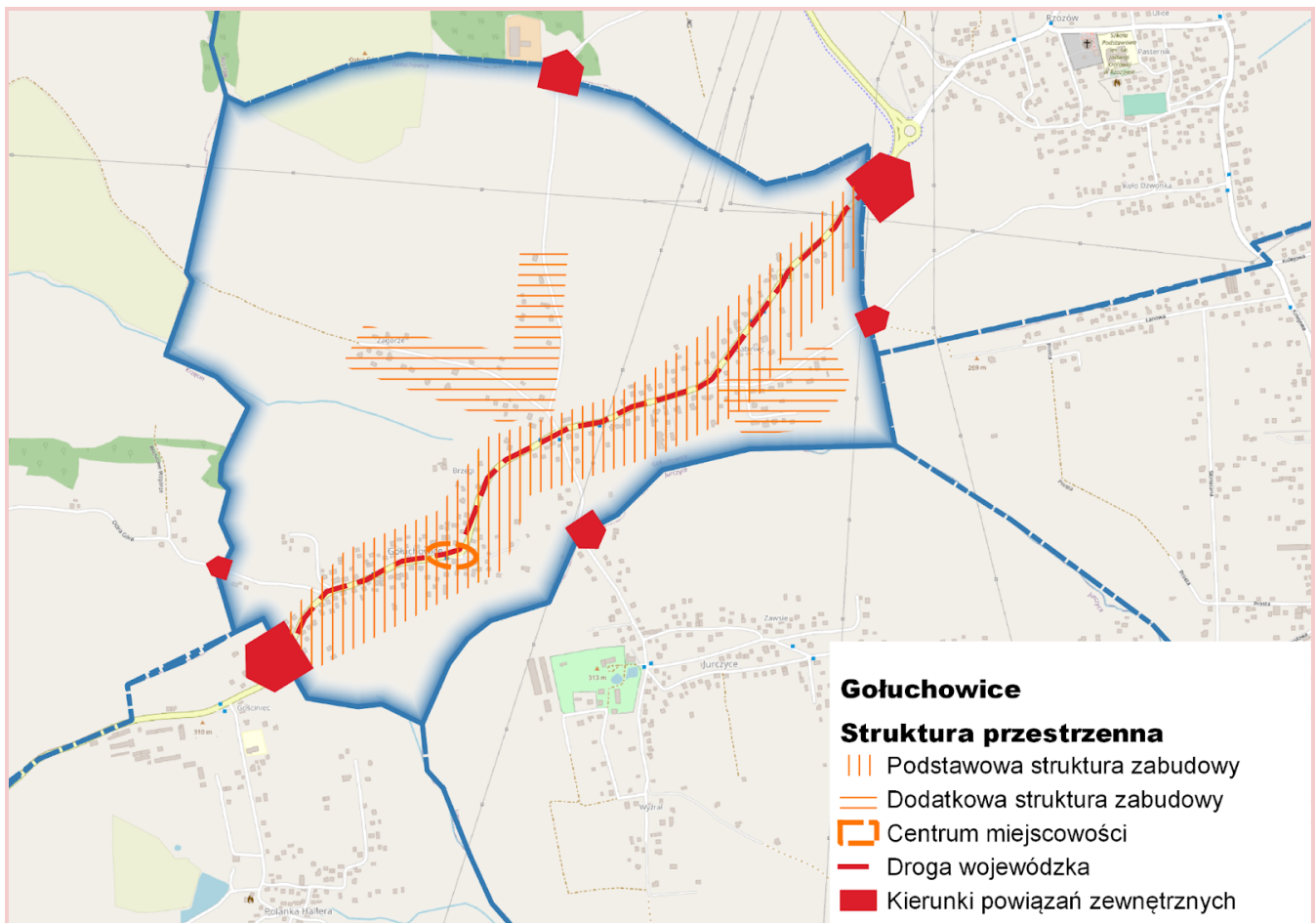
Dynamika zmiany ludności miejscowości Gołuchowice



Dynamika zmiany ludności Gołuchowice na tle Gminy oraz Miasta i Gminy

d. Określenie przestrzennej struktury miejscowości oraz wskazanie i charakterystyka obszaru o szczególnym znaczeniu dla zaspokojenia potrzeb mieszkańców, sprzyjających nawiązywaniu kontaktów społecznych ze względu na ich położenie.

Podstawową strukturę przestrzenną wsi stanowią dwa fragmenty zabudowy (podział na naturze trudno dostrzegalny) wzdłuż drogi wojewódzkiej nr 953 Skawina – Kalwaria z wyraźną koncentracją zabudowy przy skrzyżowaniu z drogą gminną w części „Górnej”. Dodatkowo trzy niewielkie zgrupowania zabudowy zawierają w sobie nowe lokalizacje. Całość położona jest na skłonach wzniesień Pogórza Wielickiego. Główne skupienie zabudowy i lokalizacja sklepu w sołectwie pozwala na przypisanie dominującej roli zabudowie „Gołuchowice Górne”. Istotnym dla funkcjonowania mieszkańców są obszary wokół przedszkola i świetlicy, choć obecnie nie wyróżniają się one w strukturze przestrzennej. Remont ogólnodostępnej przestrzeni publicznej w ramach rewitalizacji nie wpłynął na percepcję lokalizacji obszaru o szczególnym znaczeniu dla zaspokojenia potrzeb mieszkańców, sprzyjającego nawiązywaniu kontaktów społecznych ze względu na jego położenie.



Struktura przestrzenna miejscowości Gołuchowice

4. CO JUŻ SIĘ UDAŁO ZROBIĆ NA RZECZ ODNOWY MIEJSCOWOŚCI? ZREALIZOWANE PRZEDSIĘWZIĘCIA WEDŁUG ZAŁOŻEŃ PLANU ODNOWY MIEJSCOWOŚCI GOŁUCHOWICE NA LATA 2010-16 i 2016-2020

ZADANIA Z POM 2010-2016		
Lp.	Nazwa zadania	Stopień realizacji
1	Budowa kanalizacji sanitarnej	ZREALIZOWANE
2	Budowa chodników przy drodze wojewódzkiej, poprawa stanu rowów i przepustów przy drogach, doświetlenie dróg gminnych	ZREALIZOWANE CZĘŚCIOWO/W TRAKCIE REALIZACJI
3	Budowa nowych dróg gminnych (o łącznej długości 1,15 km)	ZREALIZOWANE CZĘŚCIOWO/W TRAKCIE REALIZACJI
4	Rozwiązanie problemu własności świetlicy wiejskiej (pomiędzy Gminą Skawina, a GS) oraz remont budynku	ZREALIZOWANE

ZADANIA Z POM 2016-2020		
Lp.	Nazwa zadania	Stopień realizacji
1	Chodniki przy drodze wojewódzkiej nr 953	ZREALIZOWANE CZĘŚCIOWO/W TRAKCIE REALIZACJI
2	Wyznaczenie i przygotowanie szlaków spacerowych i ciągów pieszo-rowerowych na terenie sołectwa	BRAK REALIZACJI
3	Przystanek z wiatą dla gimbusa w centrum wsi	ZREALIZOWANE
4	Przygotowanie boiska w etapach: a) znalezienie ziemi pod boisko b) budowa boiska	BRAK REALIZACJI
5	Poprawa drogi do Rzozowa (położenie asfaltu), na stację kolejową	ZREALIZOWANE
6	Znalezienie i zagospodarowanie przestrzeni publicznej, która posłuży do integracji mieszkańców sołectwa	ZREALIZOWANE
7	Animator czasu wolnego	ZREALIZOWANE

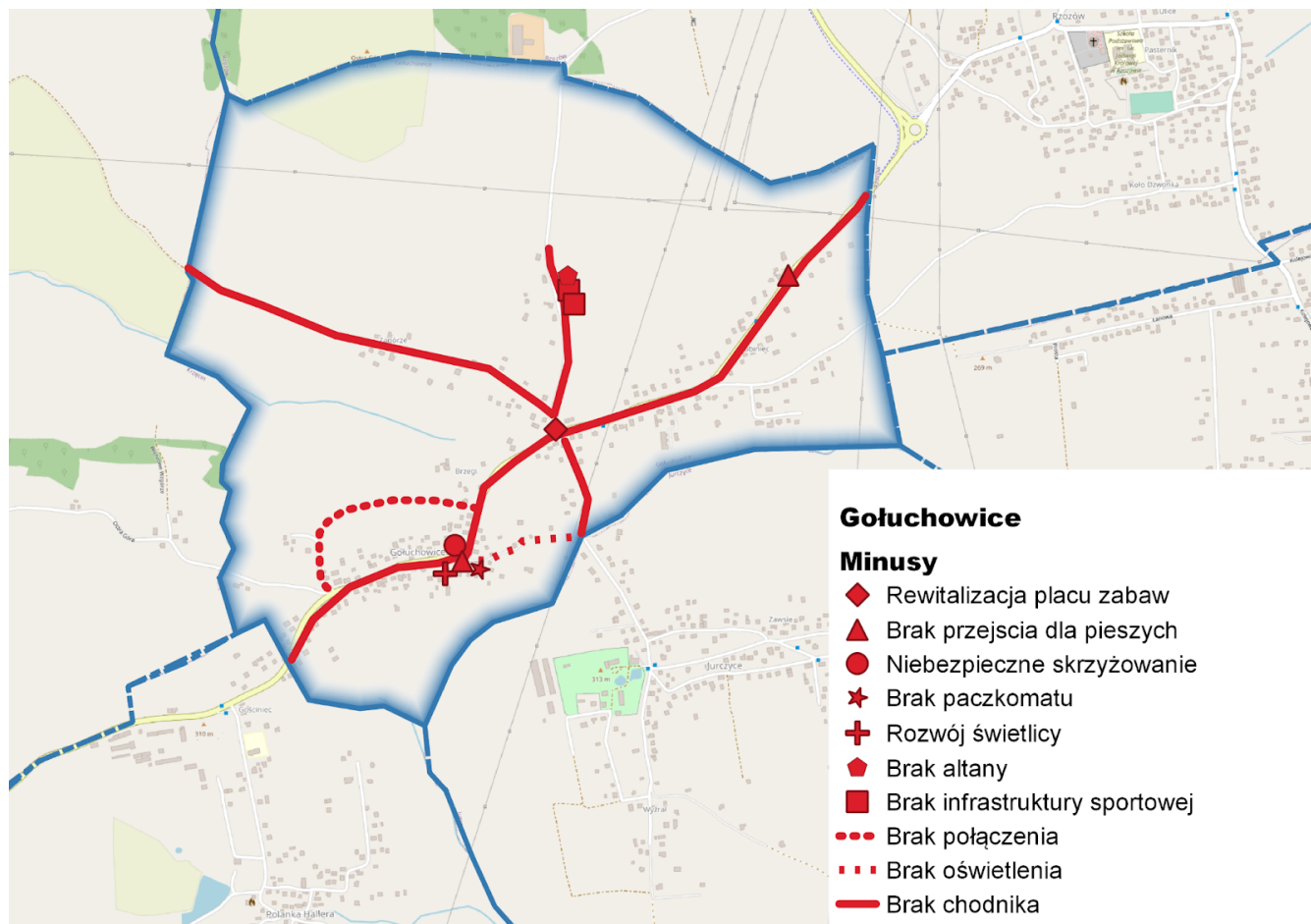
5. CENA MOCNYCH I SŁABYCH STRON ORAZ POTENCJAŁÓW

Pierwszym krokiem podczas przeprowadzonych warsztatów było zmapowanie miejsc dobrych i atrakcyjnych - plusów, miejsc złych - minusów oraz miejsc, które mają potencjał i mogą w niedługim czasie stać się mocnymi stronami sołectwa. Uczestnicy spotkania wskazali następujące miejsca:

UWAGA: mapy w większym formacie umieszczono w Załączniku 1 do niniejszego dokumentu tj. Raportu z konsultacji.

a. MINUSY

Miejsca złe i problematyczne. To te miejsca, w których potrzebna jest interwencja. To miejsca do zmiany, gdyż znacząco obniżają jakość życia lub zagrażają bezpieczeństwu mieszkańców. Lista zawiera zagregowane wyniki z ankiet oraz warsztatów.

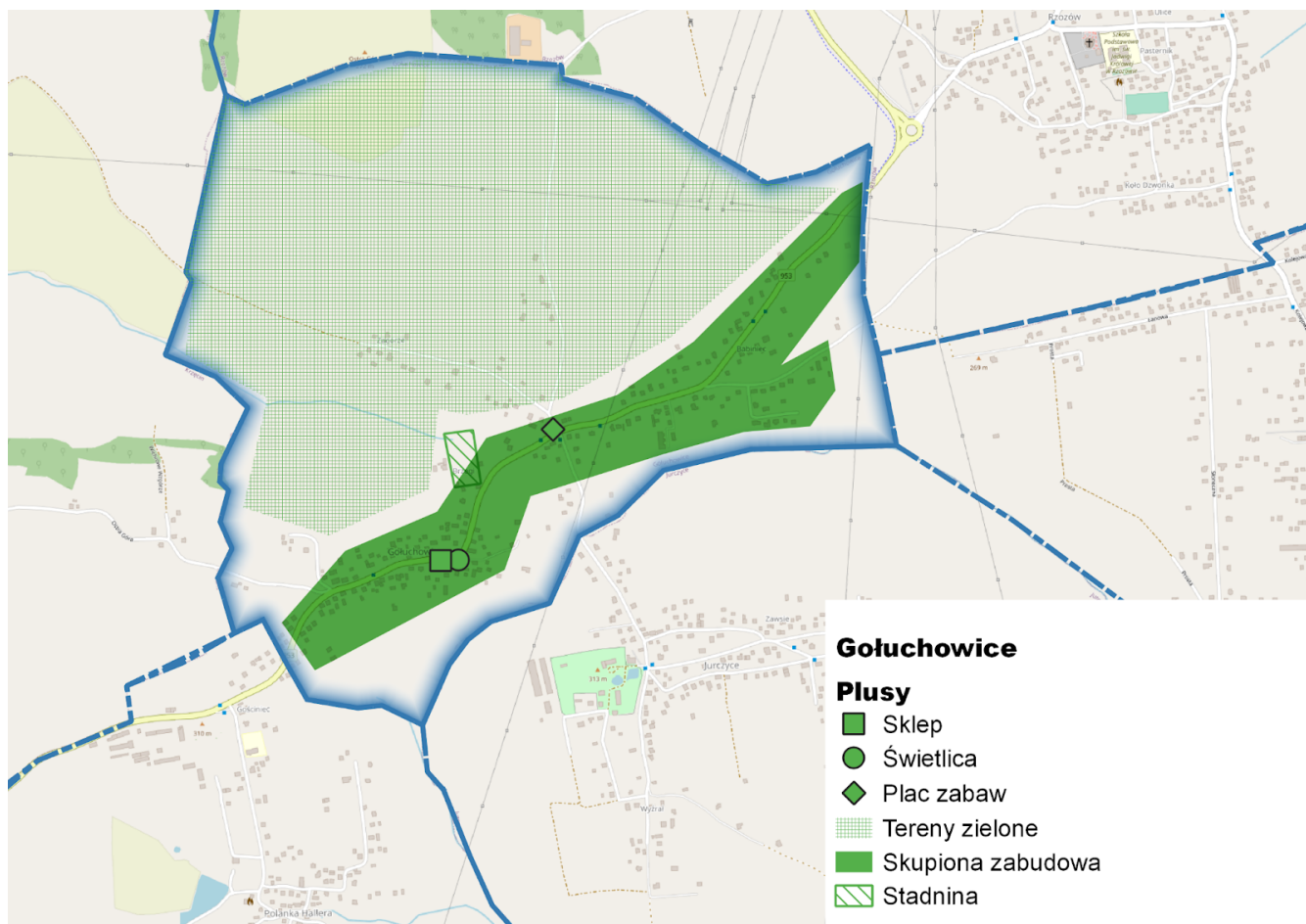


nr	MINUSY	WSKAZANIA
1	Brak chodników i ciągów pieszo-rowerowych przy drodze wojewódzkiej	65
2	Brak boiska sportowego	42
3	Brak paczkomatu	27
4	Słaba jakość dróg gminnych	27
5	Brak przejścia przy świetlicy	23
6	Brak altany, miejsca na grilla - do integracji	18
7	Częściowo zła rewitalizacja placu zabaw (tyrolka)	16
8	Rozwój świetlicy - doposażenie, zajęcia	16

9	Brak przejścia dla pieszych	14
10	Brak parkingu przy świetlicy	13
11	Melioracja terenów przy drogach (cała wieś)	11
12	Brak siłowni plenerowej	9
13	Brak dużego sklepu	8
14	Duża odległość do stacji benzynowej i myjni	7
15	Oświetlenie dróg gminnych	6
16	Kolizyjne skrzyżowanie przy świetlicy	6
17	Brak oznaczeń wzywających do sprzątnięcia psach	5
18	Brak ławek na terenie wsi	4
19	Brak ciągłości drogi przy studni	3
20	Mała ilość koszy na śmieci	3
21	Brak oświetlenia szlaku turystycznego	1
22	Znaki ostrzegawcze przy drodze wojewódzkiej	

b. PLUSY

Miejsca dobre i atrakcyjne. Są to miejsca i cechy, które obecnie stanowią o jakości życia w miejscowości. Miejsca integrujące, aktywizujące, sprzyjające realizacji potrzeb społecznych, w których mieszkańcy spotykają się, i które sprzyjają nawiązywaniu kontaktów oraz cechy, które wspierają te miejsca. Lista zawiera zagregowane wyniki z ankiet oraz warsztatów.

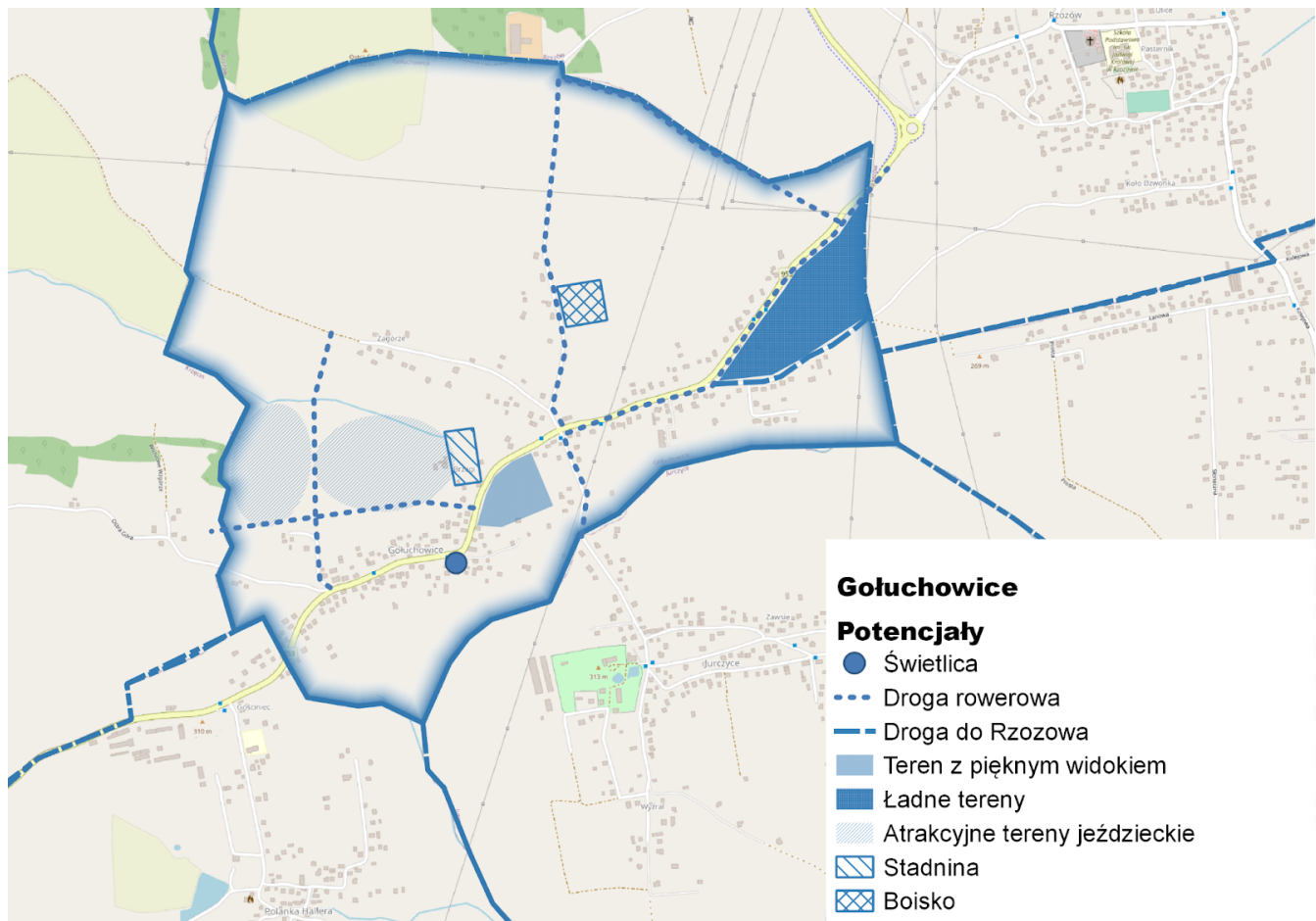


nr	PLUSY	WSKAZANIA
1	Bliskość miasta	39
2	Plac zabaw	39
3	Możliwość utworzenia dróg rekreacyjnych - połączenia trzech wsi ścieżką rowerową	37
4	Położenie miejscowości	32
5	Krajobraz	20
6	Sklep	20
7	Spokój i bezpieczeństwo	17
8	Dużo terenów zielonych	17
9	Brak konfliktów	16
10	Potencjał pod rozbudowę	13
11	Dobre stosunki międzyludzkie	12
12	Świetlica wiejska	10
13	Przyjaźni ludzie, dobra integracja	8
14	Możliwość rozwoju agroturystyki	8

15	Stadnina koni	7
16	Skupiona zabudowa	5
17	Lokalna duma (korzenie, pochodzenie)	4
18	Brak dróg pobocznych - niskie koszty utrzymania	3
19	Oświetlenie	3
20	Media	3

c. POTENCJAŁY

Miejsca z potencjałem. Miejsca wskazane jako miejsca z potencjałem są to lokalizacje, w których zmiana, według mieszkańców, wpłynie na poprawę jakości życia w miejscowości. Lista zawiera zagregowane wyniki z ankiet oraz warsztatów.



nr	POTENCJAŁY	WSKAZANIA
1	Ciągi pieszo-rowerowe, ścieżki spacerowe w śladzie dróg polnych	62
2	Możliwość połączenia z sąsiednimi sołectwami po istniejących śladach dróg polnych	51
3	Teren pod boisko	47
4	Zrewitalizowany plac zabaw	41
5	Tereny z atrakcyjnym widokiem	33
6	Zżyta społeczność lokalna	14
7	Agroturystyka	12
8	Stadnina koni	11
9	Tereny do jazdy konnej	10

6. OPIS PLANOWANYCH ZADAŃ INWESTYCYJNYCH I PRZEDSIĘWZIĘĆ AKTYWIZUJĄCYCH SPOŁECZNOŚĆ LOKALNĄ

a. Lista zadań i inwestycji w Planie Rozwoju Miejscowości na lata 2022-2030

W kolejnym etapie warsztatów uczestnicy wskazali listę zadań przeznaczonych do realizacji. Lista ta została następnie poddana rangowaniu w wyniku przeprowadzenia ankiety, w której wzięło udział 72 mieszkańców. Ankietę przeprowadzono w formie internetowej oraz papierowej. Lista zawiera zagregowane wyniki z ankiet oraz warsztatów.

nr	PRZEDSIĘWZIĘCIA	Ankiety	Warsztaty	SUMA
1	Ścieżki pieszo-rowerowe i chodniki (do Jurczyc, do Rzozowa, Polanki Hallera, w kierunku Krzęcina)	69	13	82
2	Budowa boiska i strefy rekreacyjnej	43	5	48
3	Utworzenie nowych i poprawa bezpieczeństwa przy przejściach dla pieszych	36	7	43
4	Organizacja wydarzeń i imprez dla mieszkańców - dnia dziecka, zajęć artystycznych, festynu, dnia ziemniaka, ogniska, wieczorki filmowe, dnia sąsiada, dyskotek, pikników, karnawału, andrzejek, dnia w stadninie, zajęć tanecznych	22	14	36
5	Zwiększenie miejsc przedszkolnych i żłobkowych na terenie gminy w najbliższej odległości	28	2	30
6	Paczkomat	25	3	28
7	Poprawa jakości dróg gminnych (np. na Krzęcin Łącki), odwodnienie	22	5	27
8	Remont drogi wojewódzkiej	26	1	27
9	Przedłużenie obwodnicy w kierunku Radziszowa zgodnie z planem miejscowym	21	2	23
10	Nocny autobus do sołectw	16	1	17
11	Utworzenie łąki kwietnej dla pszczół na działkach gminnych	11	2	13

12	Parking przy sklepie	9	1	10
13	Wyposażenie świetlicy wiejskiej	7	1	8
14	Stojaki na rowery przy świetlicy wiejskiej	5	1	6
15	Remont terenu przy kapliczce	3	2	5
16	Odnowienie alei "Do Dworu"	2	2	4
17	Ekrany akustyczne przy drodze wojewódzkiej	3	1	4
18	Wieża widokowa	3	1	4

b. Lista wybranych do realizacji zadań i inwestycji wraz z podmiotami odpowiedzialnymi i powiązaniem ze Strategią Rozwoju Gminy Skawina.

Zadania zostały wybrane na podstawie wyników rangowania wskazań z ankiet i spotkań warsztatowych. Przyjęto jednolity próg dla zadań przeznaczonych do realizacji na poziomie minimum 20% wskazań. Należy zaznaczyć, że każdy mieszkaniec mógł wskazać 5 zadań co skutkuje tym, że wyniki nie sumują się do 100%.

nr	PRZEDSIĘWZIĘCIE	PODMIOT ODPOWIEDZIALNY	POWIĄZANIE ZE STRATEGIĄ
1	Ścieżki pieszo-rowerowe i chodniki (do Jurczyc, do Rzozowa, Polanki Hallera, w kierunku Krzęcina)	Gmina Skawina, sołectwo, LGD Blisko Krakowa	Obszar Środowisko 3. Poprawa sytuacji w zakresie zieleni, ochrony zasobów przyrodniczych oraz ochrony gruntów 3.1 Zrównoważone zarządzanie, ochrona i rozwój terenów zielonych Obszar Życie 3. Szeroki dostęp do oferty sportowej i rekreacyjnej 3.1 Rozwój infrastruktury sportowej i rekreacyjnej
2	Budowa boiska i strefy rekreacyjnej	Gmina Skawina, sołectwo, Organizacje pozarządowe	Obszar Życie 3. Szeroki dostęp do oferty sportowej i rekreacyjnej 3.1 Rozwój infrastruktury sportowej i rekreacyjnej 3.2 Oferta w zakresie sportu i rekreacji dostosowana do bieżących potrzeb
3	Utworzenie nowych i poprawa bezpieczeństwa przy przejściach dla pieszych	Gmina Skawina, ZDW	Obszar Mobilności 3. Poprawa bezpieczeństwa mobilności 3.1 Zwiększenie bezpieczeństwa wszystkich uczestników ruchu drogowego
4	Organizacja wydarzeń i imprez dla mieszkańców - dnia dziecka, zajęć artystycznych, festynu, dnia ziemniaka, ogniska, wieczorki	Gmina Skawina, sołectwo, Organizacje pozarządowe	Obszar Obywatelska Gmina Skawina 3. Wzmocnienie integracji mieszkańców 3.1 Wzmocnienie integracji i współpracy międzysąsiedzkiej

	filmowe, dnia sąsiada, dyskotek, pikników, karnawału, andrzejek, dnia w stadninie, zajęć tanecznych		3.2 Podniesienie poziomu integracji imigrantów 3.3 Podniesienie poziomu integracji grup niedoreprezentowanych i zagrożonych wykluczeniem 3.4 Wzmocnienie integracji międzypokoleniowej 4. Budowanie wspólnej tożsamości gminnej i lokalnej 4.1 Wzmocnienie poczucia dumy z bycia mieszkańcem Gminy 4.2 Zaszczepienie wśród nowych
5	Zwiększenie miejsc przedszkolnych i żłobkowych na terenie gminy w najbliższej odległości	Gmina Skawina	Obszar Życie 1. Dobrej jakości edukacja dostępna dla wszystkich 1.2 Zwiększenie dostępności edukacyjnej dla dzieci w wieku 0-6 1.3 Modernizacja istniejącej infrastruktury i restrukturyzacja sieci placówek Oświatowych
6	Paczkomat	Gmina Skawina, sołectwo	Obszar Gospodarka 5. Zwiększenie współpracy Gminy z przedsiębiorcami 5.1 Rozwój i zdynamizowanie istniejących form współpracy
7	Poprawa jakości dróg gminnych (np. na Krzęcin Łącki), odwodnienie	Gmina Skawina	Obszar Mobilność 1. Poprawa dostępności komunikacyjnej 1.3 Poprawa wewnętrznej dostępności komunikacyjnej
8	Remont drogi wojewódzkiej	ZDW	Obszar Mobilność 1. Poprawa dostępności komunikacyjnej 1.1 Poprawa zewnętrznej dostępności komunikacyjnej z Gminą Kraków 1.2 Poprawa dostępności komunikacyjnej z pozostałymi gminami ościennymi 1.3. Poprawa wewnętrznej dostępności komunikacyjnej
9	Przedłużenie obwodnicy w kierunku Radziszowa zgodnie z planem miejscowym	ZDW, Gmina Skawina	Obszar Mobilność 1. Poprawa dostępności komunikacyjnej 1.1 Poprawa zewnętrznej dostępności komunikacyjnej z Gminą Kraków 1.2 Poprawa dostępności komunikacyjnej z pozostałymi gminami ościennymi 1.3. Poprawa wewnętrznej dostępności komunikacyjnej

7. MONITORING

Plan Rozwoju Miejscowości na lata 2022-2030 zatwierdzony przez uchwałę zebrania wiejskiego i uchwałę Rady Miejskiej w Skawinie, stanowić będzie plan wspólnych działań władz Gminy i lokalnej społeczności (w tym organizacji pozarządowych). Odpowiedzialnym za koordynację działań realizacyjnych i monitoring po stronie Gminy będzie Z-ca Burmistrza ds. rozwoju, we współpracy z Sołtysem.

Monitorowanie każdego przedsięwzięcia wiąże się m.in. z dbaniem o prawidłowy jego przebieg przez cały czas jego trwania, co przejawia się systematycznym zbieraniem, zestawianiem i ocenianiem informacji rzeczowych i finansowych.

a. Monitorowanie - zadania dla Rady Sołeckiej

Monitorowanie polegać będzie na zorganizowaniu corocznego przeglądu realizacji zadań z udziałem Z-cy Burmistrza ds. rozwoju i Sołtysa, na którym omówiony zostanie stan realizacji PRM, rekomendacje, uwagi oraz ewentualne wnioski. Dodatkowo informacja o realizacji zadań PRM będzie przedstawiana raz do roku na zebraniu wiejskim lub zebraniu osiedlowym.

Monitorowanie dotyczyć będzie zarówno:

- poziomu realizacji działań,
- zasobów zaangażowanych w realizację POM (partnerzy oraz środki finansowe własne oraz pochodzące ze środków zewnętrznych).

Optymalnym okresem dla dokonywania rocznego podsumowania prac, będzie miesiąc wrzesień, aby wnioski i rekomendacje uzgodnić z Z-cą Burmistrza ds. rozwoju, na etapie planowania budżetu Gminy na następny rok, co umożliwi uwzględnienie ich w planie finansowym, o ile tylko będzie to możliwe.

8. FINANSOWANIE

Jako zasadę realizacji PRM/PROS przyjmuje się w pierwszej kolejności mobilizację zasobów zewnętrznych, zarówno prywatnych, jak i publicznych pozabudżetowych. Zakłada się jak najszerszy montaż finansowy środków pochodzących z różnych źródeł, tak by możliwie w jak najmniejszym stopniu obciążony był budżet gminy.

Do głównych źródeł finansowania PRM/PROS należy zaliczyć: środki pochodzące z budżetu Unii Europejskiej, międzynarodowych instytucji finansowych, inne środki pochodzące ze źródeł zagranicznych, środki pochodzące z budżetu państwa, środki pochodzące z funduszy i organizacji działających na terenie kraju a także środki własne gminy przewidziane co roku w budżecie gminy.

Z uwagi na aktualny stopień przygotowania dokumentacji wdrożeniowej związanej z absorpcją środków unijnych w obecnej perspektywie finansowej UE na lata 2021-2027 r., na dziś nie sposób dokładnie przewidzieć, które zadania i w jakiej skali będą mogły być sfinansowane ze środków zewnętrznych. Należy jednak zaznaczyć, że bez właściwego ich wytypowania i przygotowania możliwość taka byłaby bardzo utrudniona.

Warto również podkreślić, że wysiłki realizacji zadań wskazanych w niniejszym dokumencie powinny być podejmowane nie tylko przez samorząd gminny, ale również przez inne podmioty: lokalne organizacje społeczne, grupy nieformalne mieszkańców itp. Będzie to kolejny bodziec do rozwój idei wolontariatu, inicjatywy lokalnej i aktywności społecznej, co przyczyni się do budowy społeczeństwa obywatelskiego.

Tylko wspólny wysiłek da gwarancję, że zadania te uda się w dużym stopniu zrealizować i w konsekwencji spowodować, że dane osiedle/miejscowość będzie w perspektywie kilku lat jeszcze lepszym miejscem do życia.



<https://sdgs.un.org>



<https://pdm.irmir.pl>



www.gminaskawina.pl