

STRATEGIA ROZWOJU Gminy Skawina na lata 2021-2030

Zaplanujmy wspólnie
PRZYSZŁOŚĆ
GMINY SKAWINA

INSTYTUT EKONOMIKI PRZESTRZENI
Odkrywamy wartość przestrzeni



Biuro
Edukacji
i Finansów

STRATEGIA ROZWOJU GMINY SKAWINA NA LATA 2021-2030

Kraków, 2021 r.



Skawina
Miasto i Gmina

Opracowanie powstało na zamówienie Wydziału
Rozwoju i Strategii Urzędu Miasta i Gminy
w Skawinie

Zespół wykonujący zadanie:

dr Janusz Jeżak (Instytut Ekonomiki Przestrzeni)

– koordynacja opracowania

dr Maciej Huculak (Instytut Ekonomiki Przestrzeni)

Ewa Chromniak (Fundacja Biuro Inicjatyw Społecznych)

Joanna Czarnik (Fundacja Biuro Inicjatyw Społecznych)


Andrzej Słowik (Instytut Ekonomiki Przestrzeni)

Marianna Starzyk (Fundacja Biuro Inicjatyw Społecznych)

Przy wsparciu pracowników Urzędu Miasta i Gminy w Skawinie.

Copyright © Instytut Ekonomiki Przestrzeni Sp. z o. o., Biuro Edukacji
i Finansów Sp. z o.o. Sp.k. oraz Urząd Miasta i Gminy w Skawinie

Strategia | Kraków – Skawina, maj 2021 r.

INSTYTUT EKONOMIKI PRZESTRZENI 
Odkrywamy wartość przestrzeni

Instytut Ekonomiki
Przestrzeni Sp. z o.o.
ul. Na Błonie 15a/22
(korespondencja)
30-150 Kraków
iep@iep.krakow.pl
ul. Kamienna 43a lok 5
(biuro)
31-403 Kraków



**Biuro
Edukacji
i Finansów**

Biuro Edukacji
i Finansów Sp. z o.o.
30-682 Kraków, ul.
Spółdzielców 6/11
Adres do
korespondencji:
30-513 Kraków,
ul. Smolki 8/2

SPIS TREŚCI

| | | | |
|--|-----------|--|-----------|
| WSTĘP | 5 | V.2. Przyjęte założenia określające potencjał rozwojowy | 39 |
| I. PROCES OPRACOWANIA STRATEGII | 6 | V.3. Podstawowe zasady rozwoju przestrzennego | 40 |
| II. MISJA I WIZJA SKAWINY | 8 | V.4. Struktura funkcjonalno-przestrzenna gminy | 42 |
| II.1. Misja Strategii | 8 | V.5. Implementacja polityk zapisanych w kluczowych obszarach rozwoju gminy do Studium uwarunkowań i kierunków zagospodarowania przestrzennego gminy oraz innych dokumentów gminy | 44 |
| II.2. Wizja Strategii | 8 | | |
| III. POTENCJAŁY SKAWINY ORAZ PROBLEMY WYMAGAJĄCE ROZWIĄZANIA | 9 | VI. OBSZARY STRATEGICZNEJ INTERWENCJI | 47 |
| III.1. Ludzie | 10 | VI.1. OSI ponadlokalne | 47 |
| III.2. Życie | 11 | VI.2. OSI lokalne | 48 |
| III.4. Zarządzanie | 14 | VII. SYSTEM WDRAŻANIA I FINANSOWANIA STRATEGII | 50 |
| III.5. Mobilność | 16 | VII.1. Struktura zarządzania realizacją Strategii | 50 |
| III.6. Środowisko | 18 | VII.2. System wdrażania Strategii Rozwoju | 53 |
| III.7. Gospodarka | 20 | VII.3. System monitorowania Strategii | 53 |
| IV. CELE STRATEGICZNE, OPERACYJNE, KIERUNKI DZIAŁAŃ | 22 | VII.4. Finansowanie strategii | 55 |
| IV.1. Obywatelska gmina | 23 | VIII. POWIĄZANIA Z INNYMI DOKUMENTAMI STRATEGICZNYMI | 56 |
| IV.2. Gmina przyjazna do życia | 25 | IX. ZAŁĄCZNIKI | 57 |
| IV.3. Gmina efektywnie zarządzana | 28 | IX.1. Powiązania z innymi dokumentami strategicznymi | 58 |
| IV.4. Dobrze skomunikowana Skawina | 30 | IX.2. Wskaźniki monitoringu | 83 |
| IV.5. Czysta gmina | 32 | | |
| IV.6. Zrównoważona i odporna gospodarka | 35 | | |
| V. MODEL STRUKTURY FUNKCJONALNO-PRZESTRZENNEJ GMINY ORAZ USTALENIA I REKOMENDACJE W ZAKRESIE KSZTAŁTOWANIA POLITYKI PRZESTRZENNEJ | 38 | | |
| V.1. Paradygmaty działań wynikających z dokumentów nadrzędnych | 38 | | |

WSTĘP

Szanowni Państwo, Drodzy Mieszkańcy Gminy Skawina

Nowa Strategia rozwoju Gminy Skawina na 2021 – 2030 jest efektem wspólnych prac, zarówno pracowników urzędu i jednostek podległych, ekspertów zewnętrznych, a przede wszystkim Państwa - aktywnych mieszkańców, którzy poświęcili swój czas, by wspólnie odpowiedzieć na nurtujące nas pytania i przedstawić swoją wizję Gminy Skawina za lat 10, wesprzeć nas w próbie odpowiedzi na pytanie: w jakim miejscu chcemy być, mieszkać, żyć, odpoczywać, czego oczekujemy i pragniemy dla siebie, dla naszych dzieci, rodziców, przyjaciół?

Efektom tej wspólnej refleksji jest niniejsza Strategia i zawarte w niej cele, które nakreśliliśmy, a także obszary, w których razem chcemy działać i zmieniać naszą gminę. Podsumowując efekty kilkumiesięcznych prac, patrzę w przyszłość z optymizmem i dostrzegam Skawinę, która jest ponadlokalnym liderem współpracy, gminą która podejmuje i podejmować będzie liczne inicjatywy, wprowadzać innowacyjne pomysły służące poprawie życia mieszkańców.

Chcemy budować dobre relacje sąsiedzkie z Krakowem, dla którego już dziś jesteśmy ważnym i wymagającym partnerem, którego potrzeby i oczekiwania należy rozumieć, ale równocześnie podejmować działania oparte na obopólnych korzyściach. To co szczególnie dla nas istotne i co można uznać za kluczowy czynnik sukcesu, to współpraca i relacje partnerskie z gminami sąsiednimi. Już dzisiaj bardzo mocno na siebie oddziałujemy, mamy liczne powiązania funkcjonalne i wspólnie działamy w obszarze metropolitalnym. Wykorzystanie potencjału tej współpracy w znaczący sposób przyspieszy rozwój Skawiny.

Po przejściu procesu tworzenia Strategii widzę, że jesteśmy dumni z naszej gminy - naszego miasta i 16 sołectw. Jesteśmy społecznością, która ma swoje tradycje, a lokalne różnice stanowią o naszej sile jako

wspólnoty samorządowej. Bo Mieszkańcy są nie tylko celem Strategii, ale równocześnie siłą te rozwiązania wprowadzającą.

Wybiegając w przyszłość, widzimy Gminę Skawina, jako miejsce przyjazne mieszkańcom, małą Ojczyznę, z którą się identyfikują, gminę w ludzkiej skali, w której usługi są łatwo dostępne, znalezienie pracy nie stanowi problemu, sieć dobrze zorganizowanych szkół zapewnia wysoki poziom nauczania i każde dziecko ma zapewnione miejsce w przedszkolu oraz żłobku. Liczne atrakcje zapewniają możliwość spędzania wolnego czasu, a dobrze zorganizowana i sprawnie działająca komunikacja zbiorowa zapewniają szybkie, komfortowe i bezpiecznie przemieszczanie się sprawia, że posiadanie samochodu staje się niekoniecznym luksusem. Powietrze, którym oddychamy jest czyste, nie obawiamy się wyjścia na spacer w zimowe popołudnie, nie sprawdzamy przed wyjściem, jaka jest jakość powietrza, bo zawsze jest co najmniej dobra, a widok ośnieżonych górskich szczytów to nie sensacja, splot wielu pozytywnych czynników, a powszechność...

Zależy nam bardzo, by przyciągać do gminy inwestorów, którzy z troską podchodzą do ochrony środowiska, a swoje firmy chcą rozwijać w sposób zrównoważony. Takich przedsiębiorców i inwestorów będziemy wspierać, wspólnie z nimi planować i budować rozwój gospodarczy naszej gminy.

Szanowni Mieszkańcy

To jest nasza wspólna wizja, nasza odpowiedź na pytanie jakiej Skawiny chcemy. To wskazanie dalekosiężnego kierunku rozwoju, swego rodzaju "latarnia morska", która wyznaczać będzie kierunek.

Życzę sobie i Państwu, aby to nasze wspólne marzenie opisane w „Strategii 2030” jak najszybciej się ziściło.

Norbert Rzepisko

Burmistrz Miasta i Gminy Skawina

I. PROCES OPRACOWANIA STRATEGII

Opracowanie Strategii Rozwoju Gminy Skawina na lata 2021-2030 było procesem wieloetapowym, szeroko angażującym mieszkańców gminy i przedstawicieli lokalnych instytucji i organizacji, rozciągniętym w latach 2019-2021. Proces powstania Strategii wsparło konsorcjum Instytutu Ekonomiki Przestrzeni oraz Biura Inicjatyw Społecznych.

Powiązanie tych dwóch podmiotów pozwoliło na uwzględnienie zarówno zagadnień związanych z mieszkańcami gminy i ich codziennymi problemami, jak i kwestii bardziej technicznych związanych z tematyką ochrony środowiska naturalnego, mobilnością czy rozwojem lokalnego rynku pracy. Założeniem dokumentu było połączenie tradycji z nowoczesnością oraz pomysłów mieszkańców z wizją ekspertów zewnętrznych.

Praca rozpoczęła się od stworzenia mapy problemów i wyzwań dla gminy Skawina w sześciu obszarach – środowisko, ekonomia, ludzie, życie, zarządzanie i mobilność. Lista wyzwań powstała w oparciu o analizę danych statystycznych, polityk i dokumentów strategicznych obowiązujących w gminie oraz literatury przedmiotu. Równocześnie prowadzone były wywiady bezpośrednie z wybranymi pracownikami Urzędu.

Następnym krokiem była rozmowa z mieszkańcami. Od września do listopada 2019 r. odbyło się osiem spotkań konsultacyjnych, organizowanych w różnych lokalizacjach. Zaproszeni na nie zostali mieszkańcy z całej gminy. Przedmiotem rozmów były problemy i potrzeby mieszkańców miasta i sołectw, a także atuty i mocne strony zamieszkania w gminie. Zorganizowano także „konsultacje mimochodem” czyli punkt konsultacyjny w popularnym wśród mieszkańców gminy miejscu, jakim jest Plac Targowy.



Uzupełnieniem spotkań z mieszkańcami było sześć warsztatów branżowych, dotyczących wybranych obszarów tematycznych. Tutaj, oprócz mieszkańców, zaproszeni zostali przedstawiciele lokalnych instytucji, organizacji i przedsiębiorców.

Przygotowana została także ankieta badająca opinię mieszkańców na temat jakości życia w gminie. Zakończenie tego etapu nastąpiło w styczniu 2020r., a jego efektem było powstanie raportu diagnostycznego opisującego sytuację w gminie.

Kolejnym etapem było określenie kierunków rozwoju i priorytetów. W tym celu w lutym 2020r. odbył się całodniowy warsztat strategiczny, w czasie którego liderzy, aktywiści, członkowie organizacji, radni, przedstawiciele urzędu i instytucji samorządowych pracowali w sześciu grupach tematycznych poświęconych poszczególnym obszarom. Warsztat miał też część plenarną, w czasie której uczestnicy mogli zapoznać się z wynikami prac pozostałych grup. Spotkanie zgromadziło prawie 100 osób.

Zebrane w ten sposób głosy zostały poddane analizie i stały się bazą do określenia siatki celów strategicznych i operacyjnych dla poszczególnych obszarów. Zostały one ponownie zaopiniowane przez liderów lokalnych na spotkaniach online w czerwcu 2020r. To one stanowią rdzeń Strategii Rozwoju Gminy.

Dokument został uzupełniony o listę wskaźników, zaś sformułowane cele i kierunki zmian zostały zweryfikowane pod względem zgodności z dokumentami wyższego rzędu o charakterze krajowym i regionalnym oraz Celami Zrównoważonego Rozwoju ONZ. Sformułowano inne niezbędne elementy Strategii - system monitoringu i ewaluacji, model struktury funkcjonalno-przestrzennej gminy, obszary strategicznej interwencji, uwarunkowania finansowe.



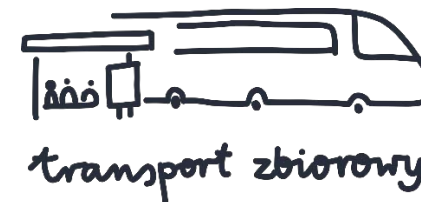

II. MISJA I WIZJA SKAWINY

II.1. Misja Strategii

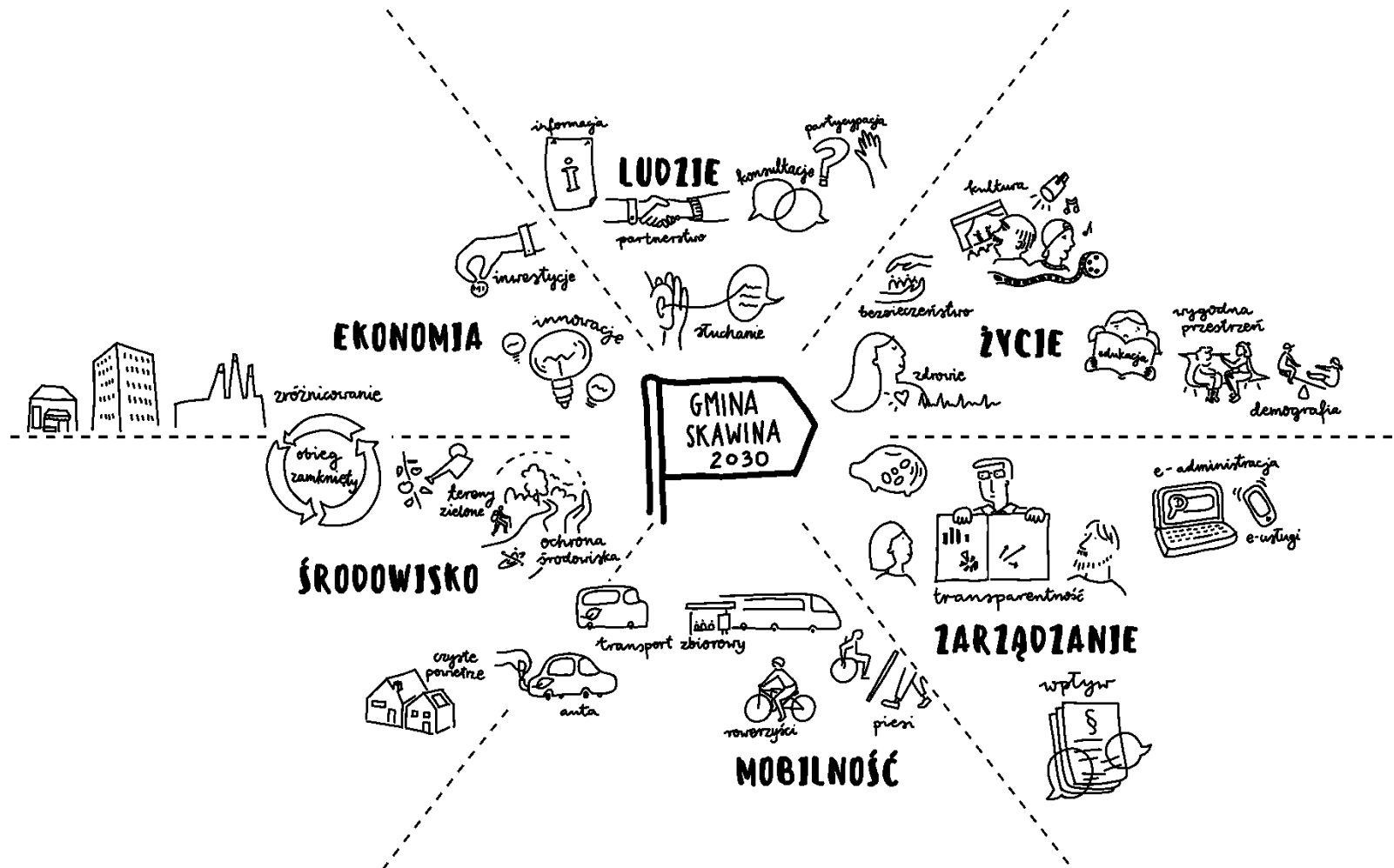
Naszą misją jest zapewnienie dobrego miejsca do życia przez zrównoważony rozwój, współpracę lokalną i ponadlokalną oraz sprawną adaptację do zmieniającego się świata.

II.2. Wizja Strategii

Nasza Gmina Skawina liderem zrównoważonego rozwoju, aktywności obywatelskiej i jakości życia.



III. POTENCJAŁY SKAWINY ORAZ PROBLEMY WYMAGAJĄCE ROZWIĄZANIA



III.1. Ludzie

| MOCNE STRONY GMINY SKAWINA | WYZWANIA DLA GMINY SKAWINA |
|---|---|
| <ul style="list-style-type: none">→ coraz większe zainteresowanie sprawami Gminy wśród mieszkańców,→ systematycznie rosnąca aktywność społeczna mieszkańców,→ podejmowanie przez mieszkańców funkcji kontroli obywatelskiej,→ rozwój aktywności i potencjału organizacji pozarządowych,→ docenienie przez władze lokalne roli aktywności społecznej w rozwoju Gminy przekładające się na realne działania wspierające aktywność mieszkańców,→ przemyślana polityka profesjonalizacji sektora organizacji pozarządowych,→ coraz szersze wykorzystywanie konsultacji społecznych przez Urząd, pozytywny odbiór przez mieszkańców tych praktyk,→ dostrzegalne przywiązanie mieszkańców do swojej „małej ojczyzny” [„jestem stąd, tutaj chcę żyć”],→ w części sołectw aktywnie działające społeczności lokalne,→ potencjał kompetencji i energii świeżo osiedlonych mieszkańców. | <ul style="list-style-type: none">→ aktywność społeczna wciąż ogranicza się do niewielkiego odsetka mieszkańców, jej poziom jest zróżnicowany w zależności od grup społecznych,→ wciąż mało efektywny system komunikacji z mieszkańcami,→ brak systemowej koncepcji włączania mieszkańców w strategiczne decyzje rozwojowe Gminy,→ brak szerszego wykorzystania zaawansowanych metod i technik konsultacji społecznych, w tym współpracy z ciałami dialogu obywatelskiego→ konieczność bieżącej adaptacji oferty wsparcia do zróżnicowanych potrzeb i potencjałów organizacji pozarządowych,→ niewielkie wykorzystanie dostępnych narzędzi współpracy z mieszkańcami działającymi w grupach nieformalnych (np. inicjatywy lokalnej, regrantingu),→ zróżnicowany potencjał rad sołeckich i rad osiedli,→ niewielka oferta edukacji obywatelskiej,→ niewystarczająca integracja społeczna w wymiarach międzypokoleniowym i sąsiedzkim,→ zauważalne podziały społeczne wśród mieszkańców gminy (mieszkańcy miasta – mieszkańcy wsi, „nowi”- „starzy” etc.),→ negatywny wizerunek Gminy Skawina wynikający z niskiej jakości powietrza oraz zanieczyszczeń przemysłowych. |

III.2. Życie

| MOCNE STRONY GMINY SKAWINA | WYZWANIA DLA GMINY SKAWINA |
|--|--|
| <ul style="list-style-type: none">→ stały wzrost liczby mieszkańców,→ atrakcyjne położenie gminy (blisko Krakowa), możliwość wykorzystania potencjału „małego miasteczka”,→ łatwy dostęp do miejsc pracy (Skawina, Kraków),→ wysoki wskaźnik edukacji przedszkolnej, łatwy dostęp do przedszkoli poza gminą,→ rozbudowana sieć szkół podstawowych,→ rozwijająca się infrastruktura sportowa w mieście i na obszarach wiejskich,→ prężne instytucje kultury i sportu z rozpoznawalną marką,→ zasoby przyrodnicze, atrakcyjne tereny do sportu i rekreacji, tereny zielone z potencjałem (Park Miejski, błonia),→ przyszłościowe rozwiązania komunikacyjne- linia PKP, sieć ciągów pieszo-rowerowych, ułatwienia komunikacyjne typu: Bike & Ride, Park & Ride→ nowe inwestycje spełniają standardy projektowania uniwersalnego,→ coraz większa aktywność organizacji pozarządowych w zakresie oferty dla mieszkańców (sport, zajęcia dla dzieci, w tym niepełnosprawnych, oferta dla seniorów, profilaktyka),→ aktywne i rozwijające się instytucje integracji społecznej i wsparcia rodziny, | <ul style="list-style-type: none">→ rosnąca populacja osób starszych w gminie, brak polityki senioralnej,→ mała liczba miejsc w żłobkach na terenie gminy,→ niewystarczająca liczba miejsc w przedszkolach z terenu gminy, krótki czas pracy niektórych oddziałów uniemożliwiający podjęcie pracy przez rodzica/opiekuna,→ niesatysfakcjonująca jakość edukacji - przeciętne wyniki z egzaminów zewnętrznych na tle powiatu i województwa,→ infrastruktura oświatowa wymagająca modernizacji,→ wysokie koszty funkcjonowania niektórych placówek oświatowych,→ rosnąca liczba dzieci z deficytami rozwojowymi,→ niewystarczająca oferta zajęć dodatkowych i wyrównawczych dla dzieci i młodzieży, brak diagnozy potrzeb w tym zakresie,→ niewystarczająca oferta wsparcia instytucjonalnego dla dzieci i młodzieży,→ brak szkolnictwa wyższego w gminie, szkolnictwo na poziomie średnim wymaga lepszego dostosowania do potrzeb rynku oraz odbiorców,→ ograniczony dostęp do oferty opiekuńczej, edukacyjnej i specjalistycznej [w tym formie integracyjnej] dla osób z niepełnosprawnością dostępną na terenie gminy |

MOCNE STRONY GMINY SKAWINA

- coraz szersza oferta profilaktyki uzależnień i zdrowia psychicznego mieszkańców, rosnące zainteresowanie mieszkańców tą formą pomocy,
- dobra współpraca lokalnych instytucji i organizacji w obszarze profilaktyki uzależnień, przeciwdziałania przemocy, wsparcia rodzin,
- nowe placówki dziennego pobytu dla dzieci i młodzieży oraz osób starszych, w tym specjalistyczne,
- podejmowane i planowane działania rewitalizacyjne w przestrzeni publicznej,
- przeciętny, niewyróżniający gminę spośród podobnych jednostek samorządu terytorialnego poziom przestępczości,
- ciekawe dziedzictwo kulturowe i historyczne gminy,
- zaangażowani w ochronę dziedzictwa mieszkańcy.

WYZWANIA DLA GMINY SKAWINA

- niewystarczające wsparcie dla rodzin i opiekunów osób z niepełnosprawnością, starszych, przewlekle chorych, w tym oferty opieki wytchnieniowej,
- słabo wykorzystany potencjał zatrudnienia osób z trudnościami na rynku pracy np. osób z niepełnosprawnością,
- niskie wykorzystanie narzędzi pracy środowiskowej w instytucjach pomocy społecznej,
- szczupłe zasoby i niski standard mieszkań komunalnych i socjalnych,
- ograniczony dostęp do oferty kultury i zagospodarowania czasu wolnego szczególnie dla mieszkańców obszarów wiejskich, młodzieży oraz grup niedoreprezentowanych / zagrożonych wykluczeniem społecznym,
- braki w infrastrukturze niepozwalające na profesjonalną organizację wydarzeń kultury dużego formatu,
- nierówny dostęp do oferty sportowej grup niedoreprezentowanych / zagrożonych wykluczeniem społecznym, dominacja piłki nożnej w sektorze sportu skutkująca w dużej mierze wykluczeniem z aktywności fizycznej dziewcząt i kobiet,
- niewystarczający zasób infrastruktury sportowej pod kątem dywersyfikacji dyscyplin, coraz większe koszty utrzymania rosnącego zasobu infrastruktury,
- słaba promocja oferty zagospodarowania czasu wolnego dostępnej na terenie gminy,
- mało profilaktyki zdrowia innej niż profilaktyki uzależnień,

MOCNE STRONY GMINY SKAWINA

WYZWANIA DLA GMINY SKAWINA

- słaba dostępność do specjalistycznej opieki zdrowotnej w gminie,
- niski poziom bezpieczeństwa drogowego ze względu na brak pełnego dostosowania traktów tranzytowych wiodących przez gminę do ruchu pieszego,
- nie w pełni wykorzystany potencjał rekreacyjny gminy, w tym rzek i innych akwenów,
- niewykorzystany potencjał centrum Skawiny i Rynku oraz terenów przemysłowych,
- niski standard zabudowy blokowej,
- napięcia na tle zróżnicowanych potrzeb mieszkańców miasta i wsi w zakresie podnoszenia jakości życia,
- mała dostępność do miejsc integracji dla mieszkańców (świetlice, kluby, domy ludowe),
- niewielka obecność w życiu społecznym grup niedoreprezentowanych (osób z niepełnosprawnościami, migrantów etc.),
- słabo wykorzystany potencjał dziedzictwa historycznego gminy.

III.4. Zarządzanie

| MOCNE STRONY GMINY SKAWINA | WYZWANIA DLA GMINY SKAWINA |
|--|--|
| <ul style="list-style-type: none">→ Gmina Skawina liderem współpracy w regionie,→ świadomość lokalnych decydentów w zakresie wagi spójnej wizji rozwoju wypracowanej w oparciu o dialog z mieszkańcami, oraz zapewnienia spójności planowania w Gminie,→ zmiany w strukturze organizacyjnej Urzędu w celu lepszego jej dostosowania do aktualnych wyzwań,→ rosnąca świadomość wagi kapitału ludzkiego i zarządzania zasobami ludzkimi wśród decydentów w urzędzie, coraz bardziej świadoma polityka kadrowa,→ rosnący zasób pracowników wykazujących ponadprzeciętne zaangażowanie w pracę,→ dobre praktyki w zakresie stymulowania wymiany informacji między wydziałami (tzw. panele tematyczne, międzywydziałowe zespoły zadaniowe),→ rosnący katalog usług dostępnych przez Internet (e-usługi) oraz usprawnień w zakresie komunikacji z mieszkańcami (np. portal do zgłaszania nieprawidłowości w przestrzeni publicznej, platforma do konsultacji społecznych),→ systematycznie rosnąca ocena mieszkańców jakości obsługi w urzędzie,→ rosnący zakres zadań publicznych realizowanych we współpracy z partnerami społecznymi. | <ul style="list-style-type: none">→ deficyty diagnostyczne w zakresie dostępności do usług oraz innych wybranych obszarów życia [np. zdrowie, edukacja, powiązania komunikacyjne, demografia], brak wystandaryzowanych narzędzi badawczych [np. barometru badania opinii mieszkańców]→ deficyty planistyczne – brak [lub w trakcie tworzenia] niektórych polityk [polityka ochrony zdrowia, senioralna, edukacyjna, studium uwarunkowań przestrzennych]→ miejscowe plany zagospodarowania przestrzeni wymagają aktualizacji pod kątem m. in. ochrony przed negatywnym oddziaływaniem lokowanych przedsiębiorstw czy niezbędnej infrastruktury, w tym komunikacyjnej→ brak efektywnego systemu zbierania i analizy danych wspierającego podejmowanie decyzji zarządczych→ słabe zaplecze informatyczne Urzędu [niewydolny system informatyczny, stary sprzęt, brak narzędzi informatycznych usprawniających pracę oraz standardów ich wykorzystania]→ zbyt mała promocja e-usług wśród mieszkańców oraz słabe zarządzanie nimi w urzędzie→ zbyt szczupłe zasoby kadrowe, nadmierne obciążenie niektórych zespołów pracą, ograniczony zasób specjalistycznej kadry w urzędzie→ bardzo skromny katalog narzędzi budowania motywacji pracowników: w porównaniu ze stawkami rynkowymi niskie wynagrodzenia, brak jasnej polityki premiowania, jasnej ścieżki |

-
- awansu, systemu motywacji pozafinansowej np. programu podnoszenia kwalifikacji czy budowania rezerw kadrowych
- słabość narzędzi zarządzania zasobami ludzkimi – systemu oceny pracowników, integracji zespołu, brak rozwiązań w zakresie elastycznego czasu pracy
 - niesatysfakcjonująca współpraca pozioma w Urzędzie, słaby obieg informacji między Wydziałami, słabość rozwiązań w zakresie zespołów zadaniowych/interdyscyplinarnych
 - zróżnicowanie etosu pracy wśród urzędników oraz poziomu identyfikacji z misją Urzędu
 - zbyt słabe przygotowanie proceduralne i operacyjne służb gminnych do reagowania na sytuacje kryzysowe, w tym zagrożenia środowiskowe
 - brak dostępności do większości instytucji użyteczności publicznej dla osób ze szczególnymi potrzebami [os. z niepełnosprawnością, starszych, rodziców z dziećmi]
 - trudne warunki lokalowe Urzędu Miasta i Gminy w Skawinie (rozcłonkowanie urzędu- różne lokalizacje wydziałów, słaba dostępność dla osób ze specjalnymi potrzebami).
-

III.5. Mobilność

| MOCNE STRONY GMINY SKAWINA | WYZWANIA DLA GMINY SKAWINA |
|---|---|
| <ul style="list-style-type: none">→ atutem gminy jest bliskość Krakowa, autostrady oraz międzynarodowego lotniska,→ na terenie miasta funkcjonuje węzeł kolejowy, a miasto połączone jest bezpośrednią linią kolejową z Krakowem,→ nowa obwodnica odciążająca układ drogowy centrum miasta,→ stale polepszająca się infrastruktura drogowa i pieszo-rowerowa na terenie gminy,→ kompaktowa struktura przestrzenna - zwartość gminy.→ stale rozwijana infrastruktura pieszo-rowerowa→ wysoki udział ruchu pieszego w podziale zadań transportowych | <ul style="list-style-type: none">→ brak jednolitej polityki komunikacyjnej w zakresie połączeń z Krakowem oraz ośrodkami miejskimi w aglomeracji,→ konieczność działań w zakresie optymalizacji jakości podróży wewnątrzgminnych oraz pomiędzy gminą a Krakowem przy ograniczonych kompetencjach gminy w zakresie zarządzania kluczowymi drogami,→ słabe połączenie komunikacyjne gminy z Krakowem, silne bariery w przestrzeni izolujące miasto i gminę w kierunku północnym i północno-wschodnim przy jednoczesnej kończącej się przepustowości drogi krajowej nr 44 na odcinku Kraków-Skawina,→ narastające zjawisko rozproszenia zabudowy silnie oddziałujące na zachowania komunikacyjne mieszkańców,→ duże potrzeby inwestycyjne w zakresie budowy dróg i infrastruktury pieszo-rowerowej na terenach wiejskich wynikające z obowiązujących dokumentów planistycznych oraz postępującego rozproszenia zabudowy, przy jednoczesnym braku uregulowania spraw własnościowych→ niefunkcjonalny system komunikacji publicznej, charakteryzujący się m.in. niewielką częstotliwością odjazdów, brakiem rozwiniętej i dostosowanej do potrzeb mieszkańców sieci autobusowej,→ bardzo niskie wykorzystanie kolei przez mieszkańców→ brak powiązania różnych systemów komunikacji publicznej,→ złe nawyki komunikacyjne mieszkańców (np. preferowanie samochodu w realizacji krótkich podróży), |

MOCNE STRONY GMINY SKAWINA

WYZWANIA DLA GMINY SKAWINA

- brak zorganizowanego systemu zarządzania mobilnością w Gminie
- brak adekwatnych rozwiązań dla różnych kategorii użytkowników dróg, niekompletna sieć dróg rowerowych,
- występowanie licznych utrudnień komunikacyjnych dla osób o ograniczonej sprawności (osób z niepełnosprawnością, starszych czy z innymi ograniczeniami ruchowymi), głównie barier architektonicznych, konieczność dostosowania miejsc użyteczności publicznej do potrzeb tych osób,
- nierównomiernie obciążenie istniejącego systemu parkowania, brak dostępności miejsc parkingowych w wybranych godzinach,
- niski poziom bezpieczeństwa na drogach, konieczność uspokojenia ruchu,
- niekorzystna sytuacja mobilnościowa w rejonie szkół.

III.6. Środowisko

MOCNE STRONY GMINY SKAWINA

- posiadane bogate zasoby przyrodnicze,
- położenie w sąsiedztwie atrakcyjnych krajobrazowo rzek i innych akwenów
- tereny atrakcyjne krajobrazowo, z dużym potencjałem do rozwijania turystyki weekendowej,
- atrakcyjne tereny zieleni urządzonej tj. Park Miejski, błonia, oraz nieurządzonej
- aktywne działania gminy na rzecz poprawy stanu środowiska przyrodniczego,
- aktywne organizacje pozarządowe monitorujące i nagłaśniające przypadki negatywnego oddziaływania człowieka na środowisko.

WYZWANIA DLA GMINY SKAWINA

- konieczność kontynuacji i pogłębienia edukacji lokalnej społeczności w zakresie ochrony środowiska,
- pomimo wprowadzenia systemu zbierania odpadów komunalnych obejmującego wszystkich mieszkańców, poważnym wyzwaniem pozostają dzikie wysypiska i segregacja odpadów,
- podniesienie udziału odpadów poddanych recyklingowi,
- wzrost cen odbioru odpadów, przy równoczesnym zwiększeniu masy generowanych odpadów,
- wzmocnienie możliwości gminy w samodzielnym zagospodarowaniu odpadów bez zwiększania ryzyka dla środowiska,
- z uwagi na występujące na terenie gminy firmy generujące odpady niebezpieczne, niezwykle ważną staje się efektywna i bezpieczna dla mieszkańców i środowiska gospodarka odpadami niebezpiecznymi,
- eliminacja odpadów składowanych obecnie na terenie gminy, w tym odpadów niebezpiecznych, w sposób stanowiący zagrożenie dla środowiska i zdrowia mieszkańców oraz ograniczenie liczby firm składujących i przetwarzających odpady,
- eliminacja odpadów zawierających azbest,
- redukcja zagrożenia powodziowego wynikająca z usytuowania terenów zabudowanych w sąsiedztwie rzek i potoków oraz podtopień związanych z występującymi deszczami nawalnymi,
- stworzenie spójnego i efektywnego systemu retencji wody wobec m.in. coraz większego okresowego deficytu wód,

MOCNE STRONY GMINY SKAWINA

WYZWANIA DLA GMINY SKAWINA

- konieczność redukcji zagrożeń utraty jakości i zasobów wód wynikających m.in. z wciąż niepełnego objęcia gminy kanalizacją sanitarną,
- rozwój kanalizacji sanitarnej i instalacji do oczyszczania ścieków,
- stworzenie warunków do rekreacyjnego i komunikacyjnego wykorzystania wód,
- efektywne zrównoważone gospodarowanie wodami opadowymi, wobec coraz częstszych opadów nawałnych,
- zrównoważone zarządzanie, ochrona i rozwój terenów zielonych,
- konieczność zmniejszenia presji urbanizacyjnej na tereny licznie występujących w przestrzeni gminy osuwisk,
- przekształcenie terenów zdewastowanych, zdegradowanych w tereny zielone,
- rozwijanie współpracy z przedsiębiorstwami i innymi podmiotami mającej na celu wdrażanie najlepszych znanych technologii prośrodowiskowych,
- wobec odnotowanych przypadków wskazujących na możliwe emisje zanieczyszczeń przemysłowych wdrażanie skutecznych działań ograniczających emisję przemysłowych zanieczyszczeń,
- wdrożenie narzędzi umożliwiających monitoring zanieczyszczeń połączony z oceną ryzyka,
- wciąż zła jakość powietrza i wynikająca z tego konieczność kontynuacji i intensyfikacji działań w zakresie walki z zanieczyszczeniami powietrza,
- wzrost efektywności energetycznej gminy w szczególności poprzez rozwój OZE oraz termomodernizacji,
- ochrona mieszkańców narażonych obecnie na ponadnormatywny hałas ze źródeł komunikacyjnych poprzez wypracowanie rozwiązań skutecznie izolujących źródła hałasu od miejsc zamieszkania.

III.7. Gospodarka

| MOCNE STRONY GMINY SKAWINA | WYZWANIA DLA GMINY SKAWINA |
|--|---|
| <ul style="list-style-type: none">→ korzystne warunki przyrodniczo-krajoznawcze gminy,→ renta lokalizacyjna związana z położeniem w bezpośredniej bliskości rdzenia metropolii krakowskiej,→ ponadprzeciętny poziom przedsiębiorczości,→ korzystna, zróżnicowana struktura działalności przemysłowej,→ wysoki poziom dochodów gminy z PIT,→ wysoki, ale niestabilny poziom dochodów gminy z CIT,→ wysoki, ale niestabilny poziom dochodów gminy z podatku od nieruchomości,→ niewykorzystany potencjał lokalnych kompetencji z zakresu obróbki metali nieżelaznych i sektora energetyki,→ relokacja działalności przemysłowej do gminy z terenu Krakowskiego Obszaru Metropolitalnego,→ potencjał do rozszerzenia rynku pracy w kierunku południowym,→ niskie bezrobocie i atrakcyjny rynek pracy. | <ul style="list-style-type: none">→ spadek liczby osób w wieku produkcyjnym,→ deficyt pracowników na rynku pracy, szczególnie z kwalifikacjami dostosowanymi do lokalnego rynku pracy,→ słabe szkolnictwo zawodowe, rozbieżne oczekiwania młodych ludzi wobec wykształcenia i miejsca pracy,→ brak dobrej komunikacji pomiędzy UPPK i pracodawcami,→ kończące się zasoby gminnych terenów inwestycyjnych,→ ograniczona możliwość wykorzystania generowanego wzrostu gospodarczego przez lokalną gospodarkę,→ niski poziom wykorzystania efektów rozwoju stref gospodarczych,→ słaba koordynacja systemu komunikacji miejskiej łączącego miasto i przystanki kolejowe ze strefami przemysłowymi,→ konieczność ożywienia gospodarczego centrum miasta,→ zbyt mała aktywność gminy w obszarze polityki proinwestycyjnej, brak skoordynowanego i kompleksowego zarządzania terenami poprzemysłowymi w gminie,→ nieuporządkowane sprawy własnościowe terenów i obiektów poprzemysłowych i pokolejowych,→ rosnąca presja dużych i średniej wielkości sieci handlowych na lokalny sektor handlu detalicznego,→ brak uwzględnienia związków funkcjonalnych gminy z jej otoczeniem w Regionalnym Programie Operacyjnym Województwa Małopolskiego na poziomie subregionalnym, |

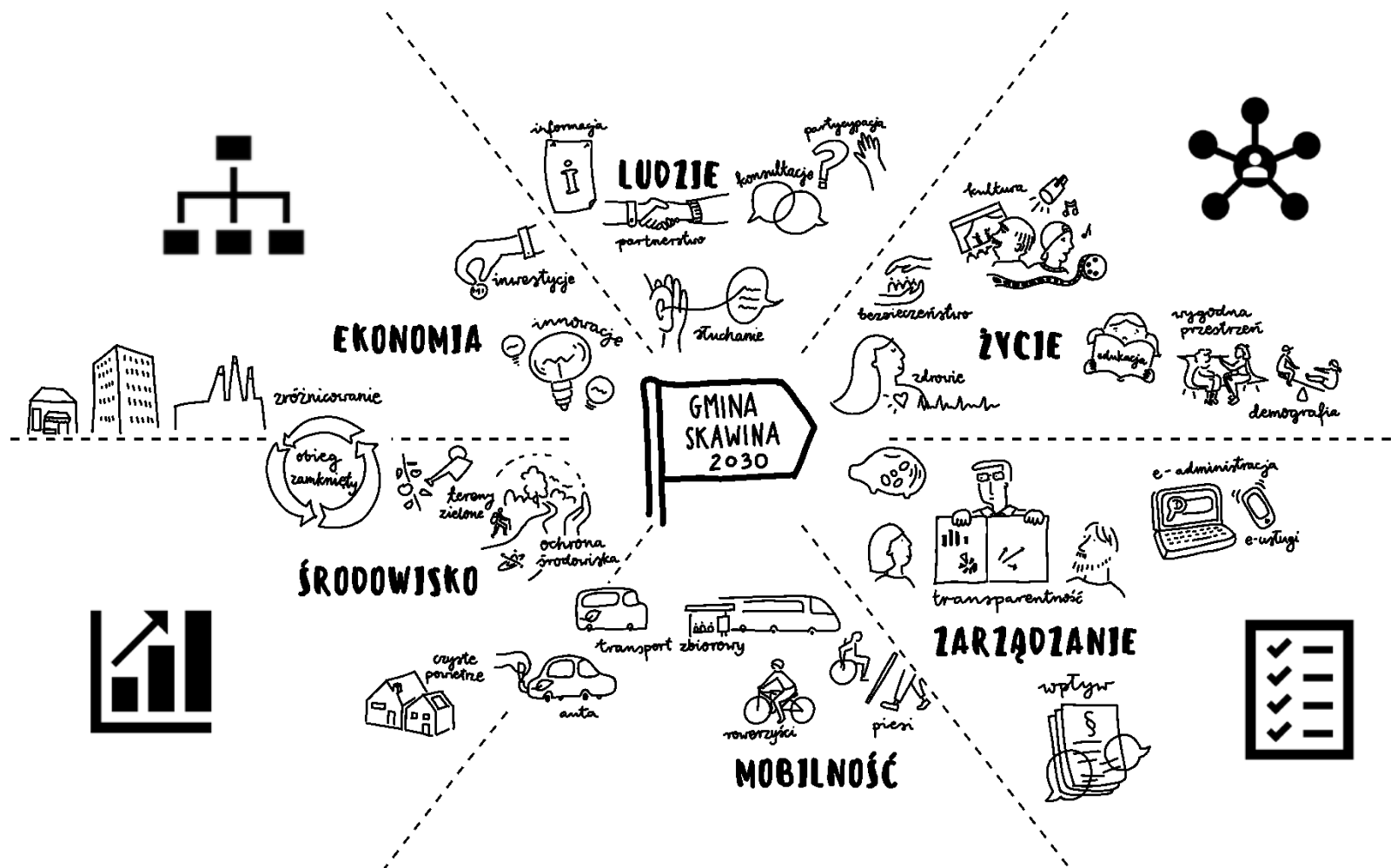
MOCNE STRONY GMINY SKAWINA

WYZWANIA DLA GMINY SKAWINA

- wzrost liczby firm z branży przetwórstwa odpadów,
- brak uporządkowanej sytuacji własnościowej w obszarze zasobów własnych gminy jak również realizowanych inwestycji,
- słaba jakość lokalnej współpracy i kryzys zaufania, słaba współpraca sektorowa

Przedstawiony materiał (mocne strony i wyzwania gminy Skawina), stanowi wyciąg z opracowanego raportu diagnostycznego zatytułowanego: *Przegląd najważniejszych problemów i wyzwań dla Gminy Skawina opracowany w oparciu o analizę obowiązujących dokumentów strategicznych i polityk oraz głos mieszkańców ze spotkań konsultacyjnych i ankiety.*

IV. CELE STRATEGICZNE, OPERACYJNE, KIERUNKI DZIAŁAŃ



IV.1. Obywatelska gmina

Gmina Skawina stawia na współpracę. Mieszkańcy są partnerami dla władz lokalnych a dialog jest fundamentem działania. Gmina rozwijająca sprawny i efektywny system komunikacji z mieszkańcami, który charakteryzuje skuteczne dotarcie z informacją do różnych grup odbiorców. Konsultacje społeczne i włączanie mieszkańców w kluczowe decyzje dla rozwoju wspólnoty są realnie wdrażanym standardem i mają coraz szerszy zasięg.

Gmina wyróżnia się ponadprzeciętną aktywnością mieszkańców, a władze aktywnie wspierają oddolne działania społeczności. Edukacja obywatelska i wolontariat rozwija się w każdej szkole.

Organizacje pozarządowe są kluczowym partnerem dla Gminy, ich potencjał rośnie, budują mocny, współpracujący sektor. Funkcjonuje przemyślany system wsparcia działań pozarządowych, odważnie testujący nowe pomysły na rozwój przedsiębiorczości społecznej.

Gmina Skawina to zintegrowane społeczności lokalne, gdzie mieszkańcom

„zależy” i są dumni ze swojej małej ojczyzny. Społeczności są przyjazne dla nowych mieszkańców, widzą wartość w łączeniu pokoleń. Mieszkańcy systematycznie spotykają się, pracują na rzecz swojego otoczenia i razem świętują lokalne sukcesy.

Gmina jest miejscem ludzi otwartych, dostrzegających wartość płynącą z rozmowy, z różnorodności perspektyw i doświadczeń. To miejsce gdzie mieszkańcy miasta dostrzegają potrzeby mieszkańców wsi i odwrotnie, gdzie ludzie troszczą się o losy osób ze szczególnymi potrzebami, a różne grupy społeczne są obecne w życiu społecznym wspólnoty. To dobre miejsce do życia dla wszystkich.

Gmina Skawina ma mocną, rozpoznawalną markę, którą budują dumni z zamieszkania w gminie mieszkańcy.



| Lp. | Cel strategiczny | Cel operacyjny |
|-----|---|---|
| 1 | ROZWÓJ DIALOGU OBYWATELSKIEGO W GMINIE SKAWINA | 1.1 Rozwój systemu informowania mieszkańców o działaniach Gminy i jednostek samorządowych, w tym planowanych inwestycjach i decyzjach |
| | | 1.2 Podniesienie efektywności prowadzonych konsultacji społecznych oraz szersze wykorzystanie narzędzi dialogu z mieszkańcami |
| | | 1.3 Rozwój systemu współdecydowania mieszkańców Gminy |
| 2 | ROZWÓJ AKTYWNOŚCI SPOŁECZNEJ I OBYWATELSKIEJ MIESZKAŃCÓW | 2.1 Rozwój systemu wsparcia organizacji trzeciego sektora |
| | | 2.2 Wsparcie aktywności społecznej i obywatelskiej mieszkańców Gminy Skawina, w szczególności dzieci, młodzieży i seniorów |
| 3 | WZMOCNIENIE INTEGRACJI MIESZKAŃCÓW | 3.1 Wzmocnienie integracji i współpracy międzysąsiedzkiej |
| | | 3.2 Podniesienie poziomu integracji imigrantów |
| | | 3.3 Podniesienie poziomu integracji grup niedoreprezentowanych i zagrożonych wykluczeniem |
| | | 3.4 Wzmocnienie integracji międzypokoleniowej |
| 4 | BUDOWANIE WSPÓLNEJ TOŻSAMOŚCI GMINNEJ I LOKALNEJ | 4.1 Wzmocnienie poczucia dumy z bycia mieszkańcem Gminy |
| | | 4.2 Zaszczepienie wśród nowych mieszkańców Gminy poczucia wspólnoty |

IV.2. Gmina przyjazna do życia

Gmina Skawina jest dobrym miejscem do życia. Blisko Krakowa, ale z dala od zgiełku dużego miasta. Mieszkańcy chcą tutaj żyć, bo mają wszystko czego potrzeba. Nieduża gmina ale dająca perspektywy. Gdzie, dobra edukacja od najwcześniejszych lat, zdrowie i bezpieczeństwo, dobra praca, atrakcyjna oferta czasu wolnego, przyjazna przestrzeń - dzięki zaangażowaniu władz i społeczności lokalnych - są realnością. To przyjazne miejsce dla rodzin. Gmina tworzy dobre warunki do łączenia aktywności zawodowej z rodzinną. Licznie sprowadzają się tutaj nowi mieszkańcy szukający wysokiej jakości życia.

To również dobre miejsce dla młodych. Edukacja w gminie daje dobry start w dorosłość, a po szkole dostępna jest ciekawa oferta czasu wolnego. Mimo że duże miasto kusi, chce się zostać w Skawinie. Seniorzy cieszą się tutaj aktywną jesienią życia – spotykają, wspólnie uczą, bawią, ćwiczą, aktywnie włączają się w życie społeczności. Gmina Skawina godzi perspektywę mieszkańców miasta i wsi, dba o sprawiedliwy dostęp do zasobów dla wszystkich, w tym grup niedoreprezentowanych. Osoby z niepełnosprawnością, starsze, przewlekle chore i inne przeżywające trudności życiowe, jak i ich rodziny, czują się pełnoprawnymi członkami społeczności, mogą liczyć na wsparcie i dostęp do usług publicznych. Aktywnie szuka się nowych pomysłów na skuteczną pomoc – wprowadza nowe formy aktywizacji społecznej i zawodowej, rozwija zasób mieszkaniowy gminy, daje opiekunom wytchnienie od opieki, dostarcza specjalistyczne usługi wsparcia. W praktyce zapewnia się wszystkim równość szans oraz podmiotowość w życiu społecznym gminy.

Gmina Skawina jest miejscem przyjaznym i bezpiecznym. Skutecznie ogranicza zagrożenia zewnętrzne, rozwija profilaktykę zdrowia fizycznego i psychicznego. Dbą się o dostępność i jakość przestrzeni publicznych, tworzy warunki do aktywnego wypoczynku, chroni i twórczo rozwija dziedzictwo kulturowe. Centrum gminy zaprasza wyjątkowym klimatem małego miasteczka, z zadbanym rynkiem - przyjazną przestrzenią do spotkań mieszkańców. Mieszkańcy gminy nie muszą jeździć do miasta by żyć ciekawie, a do gminy zagląдают krakowianie i turyści, żeby aktywnie spędzić czas.



| L.p. | Cel strategiczny | Cel operacyjny |
|------|--|---|
| 1. | DOBREJ JAKOŚCI EDUKACJA DOSTĘPNA DLA WSZYSTKICH | 1.1 Podniesienie jakości edukacji - Skawina 10% lepsza od średniej powiatowej na egzaminach |
| | | 1.2 Zwiększenie dostępności edukacyjnej dla dzieci w wieku 0-6 |
| | | 1.3 Modernizacja istniejącej infrastruktury i restrukturyzacja sieci placówek oświatowych |
| | | 1.4 Poszerzenie oferty w zakresie edukacji dla młodzieży i seniorów |
| | | 1.5 Podniesienie kompetencji kadr oświatowych |
| | | 1.6 Stworzenie możliwości rozwoju szkolnictwa średniego i wyższego w Skawinie |
| | | 1.7 Rozszerzenie oferty edukacyjnej, integracyjnej i specjalistycznej dla osób z niepełnosprawnościami |
| 2. | SZEROKI DOSTĘP DO KULTURY | 2.1 Rozwój infrastruktury służącej kulturze |
| | | 2.2 Oferta w zakresie kultury dostosowana do bieżących potrzeb |
| | | 2.3 Zwiększenie dostępu do sportu i rekreacji dla grup niedoreprezentowanych i zagrożonych wykluczeniem oraz rodzin |
| 3. | SZEROKI DOSTĘP DO OFERTY SPORTOWEJ I REKREACYJNEJ | 3.1 Rozwój infrastruktury sportowej i rekreacyjnej |
| | | 3.2 Oferta w zakresie sportu i rekreacji dostosowana do bieżących potrzeb |
| | | 3.3 Zwiększenie dostępu do sportu i rekreacji dla grup niedoreprezentowanych i zagrożonych wykluczeniem oraz rodzin |
| 4. | ROZWÓJ OPIEKI I PROFILAKTYKI ZDROWOTNEJ | 4.1 Stworzenie możliwości rozwoju podstawowej i specjalistycznej opieki zdrowotnej |
| | | 4.2 Rozwój profilaktyki zdrowia, w tym profilaktyki uzależnień |
| 5. | WZMOCNIENIE POCZUCIA BEZPIECZEŃSTWA | 5.1 Wzmocnienie systemu ochrony porządku publicznego |
| | | 5.2 Wzmocnienie systemu reagowania na zdarzenia kryzysowe |

| L.p. | Cel strategiczny | Cel operacyjny |
|------|---|---|
| | | 5.3 Wzmocnienie działań edukacyjnych i profilaktycznych w zakresie bezpieczeństwa |
| | | 5.4 Budowanie systemu cyberbezpieczeństwa oraz dostępu do usług teleinformatycznych |
| 6. | ROZWÓJ SYSTEMU WSPARCIA DLA OSÓB I RODZIN DOŚWIADCZAJĄCYCH TRUDNOŚCI ŻYCIOWYCH | 6.1 Wzmocnienie systemu wsparcia dla osób niepełnosprawnych i rodzin z dzieckiem niepełnosprawnym |
| | | 6.2 Wzmocnienie systemu wsparcia dla osób przewlekle chorych, starszych i ich rodzin |
| | | 6.3 Rozwój systemu wsparcia instytucjonalnego dla dzieci i młodzieży |
| | | 6.4 Rozwój nowych form i narzędzi integracji społecznej oraz zawodowej |
| | | 6.5 Rozbudowa gminnego zasobu mieszkaniowego |
| 7. | ROZWÓJ PRZESTRZENI PUBLICZNYCH | 7.1 Zwiększenie ilości, atrakcyjności, funkcjonalności oraz dostępności przestrzeni publicznych dla wszystkich |
| | | 7.2 Zwiększenie dostępności, funkcjonalności oraz atrakcyjności budynków użyteczności publicznej dla wszystkich |
| | | 7.3 Rozwój systemu zarządzania i animacji przestrzeni publicznych |
| 8. | WZMOCNIONA OCHRONA I EKSPOZYCJA DZIEDZICTWA GMINY | 8.1 Wzmocnienie ochrony dziedzictwa niematerialnego Gminy |
| | | 8.2 Wzmocnienie ochrony dziedzictwa materialnego Gminy |
| | | 8.3 Popularyzacja wiedzy na temat dziedzictwa Gminy |
| 9. | INKLUZYWNA GMINA SKAWINA | 9.1 Gmina Skawina otwarta na grupy niedoreprezentowane i zagrożone wykluczeniem |

IV.3. Gmina efektywnie zarządzana

Gmina Skawina rozwija liczne płaszczyzny współpracy lokalnej i regionalnej, sprawnie działa w sieci powiązań. Jest ważnym partnerem dla Krakowa w realizacji zadań podnoszących jakość życia mieszkańców i konkurencyjność gminy. Stanowi wiodący podmiot aglomeracji krakowskiej, jest liderem inicjatyw samorządowych.


Gmina Skawina realizuje procesy planowania strategicznego oparte na rzetelnej diagnozie, dialogu z mieszkańcami oraz współpracy z partnerami. Konsekwentnie realizuje swoje plany, monitoruje ich bieżące wdrożenie oraz efektywność przyjętych założeń.

Rozwój samorządu zależy od efektywnego zarządzania zasobami gminy. Gmina Skawina konsekwentnie i odważnie inwestuje w potencjał instytucjonalny struktury samorządowej. Stawia na zarządzanie oparte na wiedzy, powszechne wykorzystanie nowych technologii do zbierania i integracji danych, komunikacji i obsługi klienta. Inwestuje w kapitał ludzki, wie że od zaangażowania pracowników zależy skuteczna realizacja przyjętych zamierzeń. Oferuje dobre ale wymagające miejsca pracy. Dbą o sprawny przepływ informacji i harmonijną współpracę w zespole Urzędu.

Gmina Skawina efektywnie wykorzystuje zasoby, optymalizuje korzyści z nich płynące dla mieszkańców i dla środowiska. Kierując się jakością wykonania zadania, włącza do współpracy podmioty zewnętrzne, w tym partnerów społecznych. W coraz szerszym zakresie zleca im zadania do realizacji.

Dbą o jakość obsługi klienta, na bieżąco monitoruje poziom zadowolenia mieszkańców. Konsekwentnie rozszerza dostępność do e- usług. Realizując najwyższe standardy projektowania uniwersalnego, sprawia że przestrzeń i budynki użyteczności publicznej są dostępne i przyjazne dla wszystkich.

Gmina Skawina jest liderem w obszarze zarządzania - dobrym przykładem dla samorządów z całej Polski, Europy i świata.



| Lp. | Cel strategiczny | Cel operacyjny |
|-----|---|--|
| 1. | WZMOCNIENIE STRATEGICZNEGO WYMIARU ZARZĄDZANIA GMINĄ | 1.1 Wzmocnienie wewnętrznej spójności procesu zarządzania rozwojem Gminy 1.2 Wzmocnienie zewnętrznej spójności procesu zarządzania rozwojem Gminy 1.3 Stworzenie systemu zbierania i analizy danych wspierającego podejmowanie decyzji zarządczych |
| 2. | WZMOCNIENIE POTENCJAŁU KADROWEGO I INSTYTUCJONALNEGO GMINY | 2.1 Wzmocnienie dostosowania struktur organizacyjnych urzędu do aktualnych wyzwań rozwojowych 2.2 Rozwój potencjału kadrowego oraz systemu zarządzania zasobami ludzkimi w Gminie 2.3 Wzmocnienie potencjału informatycznego Gminy i wykorzystania nowych technologii do zwiększania efektywności pracy 2.4 Rozwój metod służących sprawnemu oraz efektywnemu zarządzaniu |
| 3. | PARTYCYPACYJNE PODEJŚCIE DO ZARZĄDZANIA GMINĄ | 3.1 Podniesienie jakości obsługi interesariuszy 3.2 Poprawa dostępności do usług dla wszystkich interesariuszy 3.3 Zwiększenie współpracy międzysektorowej w realizacji zadań publicznych i społecznych |



IV.4. Dobrze skomunikowana Skawina

Gmina dobrze skomunikowana w wymiarze zewnętrznym i wewnętrznym, z szybką i często kursującą koleją podmiejską łączącą Skawinę z Krakowem, umożliwiającą korzystanie z zasobów Krakowa (kursy w godzinach wieczornych, nocnych). O dobrze rozwiązanej zintegrowanej komunikacji publicznej, umożliwiającej zakup jednego biletu na różne środki transportu, atrakcyjnej finansowo i zwiększającej konkurencyjność, ekologicznej i zrównoważonej mobilności wobec samochodu. Gmina w której wykorzystywane są różne środki transportu, adekwatnie do odległości od celu podróży, stawiająca na zwarty ale policentryczny model struktury zabudowy, co pozwala ograniczyć negatywne skutki zjawiska rozlewania się zabudowy, koncertująca nową działalność gospodarczą w sąsiedztwie węzłów komunikacyjnych.

Gmina stawiająca na bezpieczeństwo transportowe mieszkańców, z szybkim i bezpiecznym dostępem do przystanków komunikacji publicznej, gęstą siecią ciągów pieszo-rowerowych oraz parkingów P+R oraz B+R, łączącą różne tereny, w szczególności tereny miejskie z wiejskimi. Gmina z wdrożonymi rozwiązaniami poprawiającymi bezpieczeństwo poruszania się po mieście różnych użytkowników, również tych o ograniczonej sprawności ruchowej, ze zrealizowaną infrastrukturę ostatniego kilometra, ułatwiającą codzienne bezpieczne uczestnictwo dzieci i młodzieży w życiu społeczno-kulturalnym gminy.

Gmina szczytująca się usunięciem większości barier przestrzennych i architektonicznych, co czynić ją będzie inkluzywną, dostępną dla wszystkich.

Gmina z dobrze zaplanowanymi i uwzględnionymi w dokumentach planistycznych rozwiązaniami z zakresu transportu, zabezpieczającymi rozwój każdego z systemów transportowych na wiele lat do przodu.



| Lp. | Cel strategiczny | Cel operacyjny |
|-----|------------------------------------|--|
| 1. | Poprawa dostępności komunikacyjnej | 1.1 Poprawa zewnętrznej dostępności komunikacyjnej z Gminą Kraków 1.2 Poprawa zewnętrznej dostępności komunikacyjnej z pozostałymi Gminami ościennymi 1.3 Poprawa wewnętrznej dostępności komunikacyjnej |
| 2. | Rozwój zrównoważonej mobilności | 2.1 Ograniczenie zjawiska rozpraszania zabudowy (ang. urban sprawl) poprzez koncentrację zabudowy mieszkaniowej w sąsiedztwie węzłów komunikacyjnych 2.2 Preferowanie lokalizacji nowych działalności gospodarczych z obszaru produkcji w sąsiedztwie wysokosprawnych środków komunikacji publicznej 2.3 Zwiększenie znaczenia transportu publicznego i mikro mobilności 2.4 Zwiększenie znaczenia ruchu pieszo – rowerowego 2.5 Poprawa planowania rozwiązań komunikacyjnych w dokumentach planistycznych gminy |
| 3. | Poprawa bezpieczeństwa mobilności | 3.1 Zwiększenie bezpieczeństwa wszystkich uczestników ruchu drogowego 3.2 Zapewnienie ostatniego bezpiecznego kilometra do instytucji publicznych w szczególności szkół i przedszkoli |

IV.5. Czysta gmina



Gmina o zrównoważonym, zdywersyfikowanym gospodarczo modelu rozwoju. Lider w zakresie ograniczenia zanieczyszczeń powietrza w aglomeracji krakowskiej, skutecznie eliminujący źródła niskiej emisji i efektywnie monitorujący emisję zanieczyszczeń przemysłowych, aktywnie współpracujący z przedsiębiorstwami i innymi podmiotami przy wdrażaniu nowoczesnych technologii prośrodowiskowych. Gmina efektywnie zagospodarowująca odpady z troską o środowisko i mieszkańców, wolna od niewłaściwie składowanych odpadów niebezpiecznych.

Gmina, która w istotny sposób ograniczyła ilość produkowanych odpadów poprzez efektywną edukację ekologiczną, powtórne ich wykorzystanie. Gmina o niskich kosztach przetworzenia uzyskanych odpadów.

Gmina bezpieczna, o wysokiej jakości życia, z rozwiniętą siecią zorganizowanych terenów zielonych, gospodarująca w zrównoważony sposób posiadanymi zasobami: wody (wdrożone różne sposoby retencjonowania wód opadowych przy równoczesnej znacznej redukcji zagrożenia powodziowego) oraz przestrzeni (preferowane do zagospodarowania w pierwszej kolejności tereny wcześniej użytkowane, unikanie wykorzystania terenów osuwiskowych, cennych przyrodniczo), promująca usługi ekosystemowe.

Gmina o dobrym klimacie akustycznym, uzyskanym poprzez eliminację lub odseparowanie źródeł hałasu. Społeczność aktywnie pozyskująca zieloną energię. Samorząd systemowo wspierający osoby lub podmioty chcące inwestować w zieloną energię.

Gmina prowadząca szeroką i efektywną akcję edukacyjną, przy dużym zrozumieniu i uczestnictwie lokalnej społeczności.



| Lp.. | Cele strategiczne | Cele operacyjne |
|------|---|---|
| 1. | POPRAWA STANU GOSPODARKI ODPADAMI – GOSPODARKA O OBIEGU ZAMKNIĘTYM | <p>1.1 Wzmocnienie możliwości gminy w samodzielnym zagospodarowaniu odpadów bez zwiększania ryzyka dla środowiska – jakości powietrza, terenów zielonych</p> <p>1.2 Efektywna i bezpieczna dla mieszkańców i środowiska gospodarka odpadami niebezpiecznymi</p> <p>1.3 Dążenie do eliminacji odpadów niebezpiecznych składowanych obecnie na terenie gminy w sposób stanowiący zagrożenie dla środowiska i zdrowia mieszkańców</p> <p>1.4 Dążenie do eliminacji odpadów zawierających azbest</p> <p>1.5 Rozwój edukacji ekologicznej w zakresie gospodarki odpadami</p> |
| 2. | POPRAWA ZARZĄDZANIA ISTNIEJĄCYM ZASOBEM WÓD | <p>2.1 Redukcja zagrożenia powodziowego</p> <p>2.2 Stworzenie spójnego i efektywnego systemu retencji wody</p> <p>2.3 Zapewnienie zasobów i dobrej jakości wody pitnej</p> <p>2.4 Rozwój kanalizacji sanitarnej i instalacji do oczyszczania ścieków</p> <p>2.5 Stworzenie warunków do rekreacyjnego i komunikacyjnego wykorzystania wód z uwzględnieniem celów środowiskowych</p> <p>2.6 Zrównoważone gospodarowanie wodami opadowymi</p> <p>2.7 Rozwój edukacji ekologicznej w zakresie gospodarki zasobami wód</p> |
| 3. | POPRAWA SYTUACJI W ZAKRESIE ZIELENI, OCHRONY ZASOBÓW PRZYRODNICZYCH ORAZ OCHRONY GRUNTÓW | <p>3.1 Zrównoważone zarządzanie, ochrona i rozwój terenów zielonych</p> <p>3.2 Ochrona osuwisk i preferowanie wykorzystania ich jako terenów zielonych</p> <p>3.3 Przekształcenie terenów zdewastowanych ekologicznie w tereny zielone</p> <p>3.4 Ochrona i monitorowanie liczebności populacji i siedlisk zwierząt</p> <p>3.5 Ograniczenie zagrożeń środowiskowych związanych z działalnością rolną</p> |

| Lp.. | Cele strategiczne | Cele operacyjne |
|------|---|---|
| 4. | ZMNIEJSZENIE NEGATYWNEGO ODDZIAŁYWANIA PRZEMYSŁU NA ŚRODOWISKO | <p>4.1 Współpraca z przedsiębiorstwami i innymi podmiotami mająca na celu wdrażanie najlepszych znanych technologii prośrodowiskowych z uwzględnieniem w sporządzanych miejscowych planach zagospodarowania przestrzennego dla obszarów szczególnie narażonych na oddziaływanie zanieczyszczeń przemysłowych rozwiązań redukujących te zagrożenia</p> <hr/> <p>4.2 Wdrażanie skutecznych działań ograniczających emisję przemysłowych zanieczyszczeń i ich monitoring połączony z oceną ryzyka oraz monitoring zagrożeń przemysłowych</p> |
| 5. | POPRAWA JAKOŚCI POWIETRZA | <p>5.1 Kontynuacja i intensyfikacja działań w zakresie walki z zanieczyszczeniami powietrza</p> <hr/> <p>5.2 Wzrost efektywności energetycznej gminy w szczególności poprzez rozwój OZE oraz termomodernizacji</p> <hr/> <p>5.3 Rozwój edukacji ekologicznej w zakresie ochrony jakości powietrza oraz efektywności energetycznej</p> |
| 6. | POPRAWA KLIMATU AKUSTYCZNEGO W GMINIE | <p>6.1 Wypracowanie rozwiązań skutecznie izolujących źródła hałasu od miejsc zamieszkania z uwzględnieniem w sporządzanych miejscowych planach zagospodarowania przestrzennego dla obszarów szczególnie narażonych na ponadnormatywne oddziaływanie hałasem rozwiązań redukujących to zagrożenie.</p> |

IV.6. Zrównoważona i odporna gospodarka

Gmina odporna, elastyczna, adaptująca się do szybkich zmian w gospodarce, stawiająca na firmy odpowiadające w globalnym łańcuchu dostaw za badania, innowacje, projektowanie i rozwój.


Zasobna w środki własne pozyskiwane z podatków płaconych przez liczne firmy, napływających nowych mieszkańców i bogacących się stałych mieszkańców. Miejsce migracji wielu osób z całej Polski, ze względu na atrakcyjne oferty miejsc pracy i dobre warunki życia.

Gmina o wysokiej jakości życia zachęcająca inwestorów do relokacji firm na jej teren, czemu sprzyjają bardzo dobrze skomunikowane tereny inwestycyjne. Miejsce o wysokiej atrakcyjności inwestycyjnej, ze strefą gospodarczą niemal w całości zagospodarowaną, z nowym jakościowym paradygmatem rozwoju.

Gmina aktywnie prowadząca współpracę i dialog z przedsiębiorcami. Bogata nie tylko siłą dużych podmiotów gospodarczych ale dynamicznie rozwijających się małych i średnich firm. Otwarta na nowości i eksperymenty gospodarcze, promująca aktywność gospodarczą, co skutkuje dużą liczbą zakładanych na terenie gminy start-upów. Miejsce inwestycji firm zaawansowanych technologicznie, nieuciążliwych dla środowiska

Gmina efektywnie wspierająca i monitorująca współpracę dużych i małych firm, co w efekcie przekłada się na dynamiczny rozwój lokalnego rynku pracy, zwiększa dostęp do szeregu usług komercyjnych, umożliwia podaż szerszej palety usług dla ludności.

Gmina stawiająca w pierwszej kolejności na jakość środowiska, z nowoczesnymi firmami oraz podmiotami obecnymi od lat, które dokonały transformacji i znacząco ograniczyły uciążliwość dla środowiska lub wręcz przestały być uciążliwe.



| Lp. | Cele strategiczne | Cele operacyjne |
|-----|--|--|
| 1. | ZWIĘKSZENIE ATRAKCYJNOŚCI ISTNIEJĄCYCH TERENÓW INWESTYCYJNYCH ZE SZCZEGÓLNYM UWZGLĘDNIENIEM LOKALNEGO BIZNESU | 1.1 Zwiększenie dostępności istniejących terenów inwestycyjnych 1.2 Rozwój infrastruktury technicznej na obszarach inwestycyjnych 1.3 Ewaluacja i aktualizacja miejscowych planów zagospodarowania przestrzennego pod kątem zrównoważonego wykorzystania istniejących terenów inwestycyjnych 1.4 Metamorfoza terenu po byłej Hucie Aluminium |
| 2. | ROZWÓJ LOKALNEGO RYNKU PRACY | 2.1 Zwiększenie liczby wykwalifikowanych pracowników na rynku lokalnym 2.2 Podjęcie aktywnych działań na rzecz redukcji deficytu pracowników na lokalnym rynku pracy, w tym poprzez promocję zatrudnienia osób z niepełnosprawnością 2.3 Zwiększenie wykorzystania generowanego wzrostu gospodarczego przez lokalną gospodarkę poprzez intensyfikację współpracy z przedsiębiorcami 2.4 Zwiększenie podaży zasobów pracy, poprzez przyciągnięcie na lokalny rynek pracy zasobów zlokalizowane w gminach ościennych 2.5 Wypracowanie ram efektywnej współpracy między samorządami, przedsiębiorcami, a szkołami |
| 3. | STWORZENIE WARUNKÓW ZACHĘCAJĄCYCH DO PŁACENIA PODATKÓW W GMINIE | 3.1 Opracowanie systemu zachęt do płacenia podatków w gminie 3.2 Stworzenie pakietu zachęt dla osób zainteresowanych osiedleniem się na terenie gminy 3.3 Podjęcie cyklicznej akcji informacyjnej wraz ze wsparciem formalnym dla osób nie będących mieszkańcami Polski |

| Lp. | Cele strategiczne | Cele operacyjne |
|-----|---|--|
| 4. | NIEUCIĄŻLIWA ŚRODOWISKOWO, ZAAWANSOWANA I ODPOWIEDZIALNA SPOŁECZNIE GOSPODARKA | 4.1 Stworzenie odpowiednich warunków do rozwoju przedsiębiorstw nieuciążliwych, innowacyjnych, nieprodukcyjnych 4.2 Promowanie nieuciążliwej środowiskowo działalności gospodarczej |
| 5. | ZWIĘKSZENIE WSPÓŁPRACY GMINY Z PRZEDSIĘBIORCAMI | 5.1 Rozwój i zdynamizowanie istniejących form współpracy 5.2 Promocja społecznej odpowiedzialności biznesu 5.3 Wsparcie dla lokalnych mikro i małych przedsiębiorstw |

V. MODEL STRUKTURY FUNKCJONALNO-PRZESTRZENNEJ GMINY ORAZ USTALENIA I REKOMENDACJE W ZAKRESIE KSZTAŁTOWANIA POLITYKI PRZESTRZENNEJ

V.1. Paradygmaty działań wynikających z dokumentów nadrzędnych

Polityka przestrzenna określona w Studium uwarunkowań i kierunków zagospodarowania przestrzennego oraz innych dokumentach gminy musi być zgodna z kierunkami określonymi w: *Agendzie na rzecz zrównoważonego rozwoju 2030, w szczególności z 11 Celem Zrównoważonego Rozwoju, Nowej Agendzie Miejskiej, Porozumieniu Paryskim, Nowej Karcie Lipskiej oraz Europejskim Zielonym Ładzie.*

Celem formułowanych polityk przestrzennych jest zapewnienie i podwyższenie jakości życia w gminie. Formułowana polityka przestrzenna musi gwarantować zintegrowany rozwój obszaru gminy, oparty o podejście lokalne, wielopoziomowe i partycypacyjne.

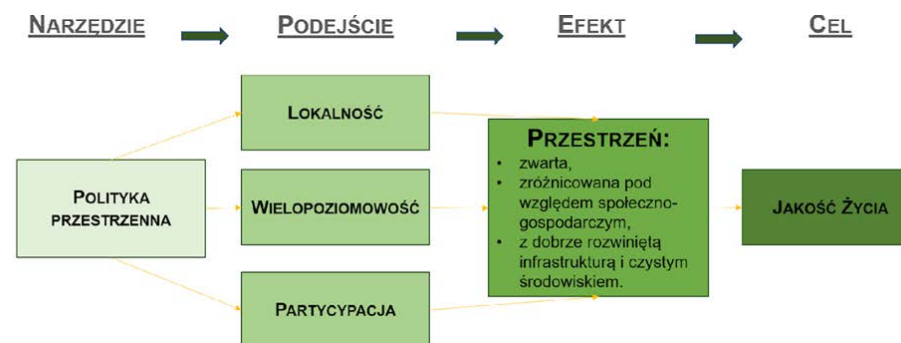
Podejście lokalne należy przyjąć jako nadrzędną zasadę dla wszystkich obszarów i formułowanych polityk sektorowych.

Planowanie i projektowanie urbanistyczne powinno koncentrować się na uzyskaniu zwartych przestrzeni, zróżnicowanych pod względem społecznym i gospodarczym, z dobrze rozwiniętą infrastrukturą, czystym środowiskiem naturalnym. Działania te wymagają wysokiej jakości kultury urbanistycznej (Baukultur¹) stanowiącej podstawę zintegrowanego

¹ Baukultur zgodnie z deklaracją z Davos z 21 stycznia 2018 r. obejmuje każdą działalność człowieka zmieniającą przestrzeń zbudowaną. Cała wspomniana przestrzeń, w tym cały zaprojektowany i zbudowany kapitał osadzony w środowisku naturalnym i z nim związany, musi być rozumiany jako jeden podmiot. Baukultur obejmuje istniejące budynki, wliczając zabytki i inne elementy dziedzictwa

planowania i projektowania zabudowy. Działania mające na celu rozwój lokalny muszą być projektowane w adekwatnej skali przestrzennej. Wzmocnienia wymagają działania na poziomie dzielnicy (osiedla, sołectwa) a także na innych, bardziej kompleksowych poziomach, tj. funkcjonalnym czy metropolitalnym.

Szczególną uwagę przy planowaniu polityki przestrzennej należy zwrócić na tworzenie porównywalnych warunków życia na terenach miejskich i wiejskich. Formułowane polityki przestrzenne muszą umożliwiać wszystkim grupom społecznym, włącznie z grupami szczególnie wrażliwymi, równy dostęp do podstawowych usług publicznych, takich jak edukacja, usługi społeczne, opieka zdrowotna i kultura.



Rys. 1. Schemat budowy polityki przestrzennej

Źródło: opracowanie własne na podstawie Nowej karty Lipskiej

kulturowego, a także projekty i konstrukcje współczesnych budynków, infrastrukturę, przestrzeń publiczną i krajobrazy. Wysokiej jakości Baukultur wymaga wyważenia odpowiedniego balansu między kulturowymi, społecznymi, gospodarczymi, środowiskowymi i technicznymi aspektami planowania, projektowania oraz budowy i adaptacyjnym powtórnym wykorzystywaniu dóbr w publicznym interesie dla wspólnego dobra.

Rozwój wysokiej jakości środowiska zurbanizowanego dla wszystkich mieszkańców wymaga zaprojektowania systemu terenów zielonych i rekreacyjnych. Planowana polityka przestrzenna ma zmierzać do ochrony i odtwarzania zagrożonych ekosystemów i bytujących w nich gatunków. Celem przeciwdziałania ekstremalnym zjawiskom pogodowym i ich skutkom należy zaprojektować i wdrożyć system wysokiej jakości błękitno-zielonej infrastruktury .

Należy promować aktywne i niskoemisyjne formy mobilności i logistyki, w tym przejście na transport pieszy, rowerowy oraz publiczny, tym samym zmierzając do zmniejszenia zapotrzebowania na indywidualny transport samochodowy. Zmniejszenie zapotrzebowania w zakresie transportu i mobilności wymaga tworzenia możliwie jak najbardziej zwartej i zagęszczonej policentrycznej struktury osadniczej i jednocześnie wsparcia dla różnych rodzajów zabudowy, w tym mieszkalnej, komercyjnej, produkcyjnej i infrastruktury transportowej.

Projektując politykę przestrzenną należy zapewnić dostęp mieszkańcom do obiektów handlowych z podstawowymi artykułami, w szczególności żywnościowymi poprzez odpowiednie zaprojektowanie sieci usługowej, dostępnej w zasięgu dościa pieszego.

W projekcie Studium uwarunkowań i kierunków zagospodarowania przestrzennego i innych adekwatnych dokumentów kształtujących politykę przestrzenną Gminy należy zaprojektować sieć przestrzeni publicznych, a także podkreślić znaczenie tych obszarów dla jakości życia, w tym błękitno-zielonej infrastruktury, ale również stworzyć warunki prawne dla zachowania i rewitalizacji materialnego i niematerialnego dziedzictwa kulturowego.

V.2. Przyjęte założenia określające potencjał rozwojowy

Zakłada się na potrzeby planowania działań rozwojowych stały przyrost mieszkańców gminy Skawina, który do roku 2030 ukształtuje się na poziomie ponad 46 tys. mieszkańców (wariant czwarty prognozy demograficznej opracowanej na potrzeby Studium uwarunkowań i kierunków zagospodarowania przestrzennego). Z wykonanej na potrzeby porównawczo-kontrolnej analizy liczby ludności w oparciu o dane dotyczące zużycia wody za lata 2015-2019, otrzymane od ZwiK w Skawinie, wynika, że w 2019 roku na terenie miasta i gminy Skawina żyło ponad 48 000 mieszkańców (5000 więcej niż wynika z rejestru PESEL, danych GUS). Wskazuje to na potencjalne niedoszacowanie faktycznej ilości ludzi zamieszkujących i użytkujących wodę na poziomie 10% i implikuje konieczność pogłębienia badań w tym zakresie w oparciu o inne źródła danych. Zatem w opracowanej na potrzeby Studium uwarunkowań i kierunków zagospodarowania przestrzennego analizie chłonności terenów, należy zweryfikować przyjęte założenie w oparciu o inne źródła informacji o liczbie mieszkańców np. istniejące zużycie wody.

Przyjmuje się, że do 2030 roku liczba mieszkań w gminie przekroczy 15 tys.

V.3. Podstawowe zasady rozwoju przestrzennego

Przy sporządzaniu polityk przestrzennych wspierających rozwój obszaru miasta i gminy wymaga się:

1. **uwzględnienia w procesie planowania obszaru funkcjonalnego miasta**, z uwzględnieniem powiązań pomiędzy obszarami miejskimi a wiejskimi oraz terenami gmin sąsiednich;
2. **tworzenia policentrycznych struktur osadniczych** o odpowiedniej zwartości i gęstości na terenach miejskich i wiejskich, z optymalnymi połączeniami wewnątrz gminy, skracającymi odległości pomiędzy miejscem zamieszkania, pracy, wypoczynku oraz lokalnego handlu i usług. Takie struktury powinny minimalizować ruch i potrzeby w zakresie mobilności w obrębie i pomiędzy miastem a terenami wiejskimi, zapobiegać niekontrolowanemu rozrostowi terenów zurbanizowanych i zmniejszać natężenie ruchu ulicznego (indywidualnego transportu samochodowego) zgodnie ze strategią Transit Oriented Development;
3. **zmniejszenia presji na zajmowanie gruntów niezagospodarowanych poprzez stosowanie recydingu miejskiego**, tj. nadanie priorytetu odnowie i kompleksowej rewitalizacji obszarów wykorzystywanych wcześniej oraz terenów wakujących, w tym zagospodarowaniu terenów przemysłowych w celu ograniczenia powierzchni terenów o nawierzchni nieprzepuszczalnej i trudoprzepuszczalnej;
4. **promowania błękitno-zielonej infrastruktury** i równoważenia poprzez jej stosowanie zagęszczenia tkanki obszarów zurbanizowanych, zwiększanie bioróżnorodności na obszarach zurbanizowanych i umożliwienie neutralnego dla klimatu,

odpornego i zrównoważonego środowiskowo rozwoju obszarów zurbanizowanych oraz uzyskanie lepszej jakości środowiska;

5. **przeznaczenia wystarczającej powierzchni terenów pod budownictwo mieszkaniowe** odpowiadające na zidentyfikowane potrzeby społeczne, bezpieczne, dostępne, dobrze zaprojektowane, w celu stworzenia witalnych i zróżnicowanych społecznie dzielnic (osiedli i sołectw), w sposób pozwalający na uniknięcie spekulacji gruntami;
6. **odpowiedniego rozłożenia podstawowych usług w przestrzeni gminy**, co zapewni wszystkim mieszkańcom dostęp do tych usług w zasięgu dojścia pieszego, zachowując charakter miasta Skawina jako "miasta kompaktowego" - miasta w ludzkiej skali, i rozszerzając tę zasadę na tereny wiejskie;
7. **wskazania w polityce przestrzennej obszarów zdegradowanych i obszarów wymagających podjęcia działań rewitalizacyjnych**;
8. **zaplanowania wielofunkcyjnych przestrzeni miejskich i wiejskich (centra lokalne)**, promujących formy produkcji i rodzaje działalności w ramach innowacyjnej, zielonej, kreatywnej i opartej na usługach gospodarki oraz koncentracji aktywności społecznej i rekreacji;
9. **uwzględnienia w polityce przestrzennej systemu transportu publicznego** opartego o kolej, umożliwiającego wszystkim mieszkańcom dostęp do niego w zasięgu dojścia pieszego, ze szczególnym uwzględnieniem potrzeb grup szczególnie wrażliwych, kobiet, dzieci, osób niepełnosprawnych i osób starszych;

10. **zaplanowania systemu bezpiecznych i inkluzywnych terenów zielonych i przestrzeni publicznych, w tym ulic** zapewniających łatwy i powszechny dostęp do nich mieszkańcom, szczególnie kobietom, dzieciom, osobom starszym i osobom z niepełnosprawnością, w zasięgu dojścia pieszego;
11. **powiązania ze sobą terenów zielonych i obszarów wodnych** jako warunek istotny do osiągnięcia czystego i zdrowego środowiska życia, adaptacji do zmian klimatu i zachowania i rozwoju bioróżnorodności na terenie gminy;
12. **skonstruowania polityki której celem będzie ochrona, odnowa i zabezpieczenie ale także udostępnienie zasobów dziedzictwa kulturowego i przyrodniczego gminy;**
13. **zapewnienia rozwiązań przestrzennych, które ograniczą skutki katastrof naturalnych,** w tym szczególnie powodzi zmniejszając liczbę osób nimi dotkniętych; znacząco obniżając bezpośrednie straty ekonomiczne;
14. **włączenia mieszkańców w proces projektowania na każdym jego etapie,** poprzez wykorzystanie wszystkich dostępnych form partycypacji: informowania, współdecydowania oraz współtworzenia.

V.4. Struktura funkcjonalno-przestrzenna gminy

Przyjmuje się jako paradygmat policentryczny model rozwoju gminy, z tego powodu należy w Studium uwarunkowań i kierunków zagospodarowania gminy oraz innych dokumentach gminy wskazać i promować wymiar lokalny rozwoju, a także planować usługi (zarówno komercyjne jak i publiczne) w zasięgu dojścia pieszego lub dojazdu rowerem.

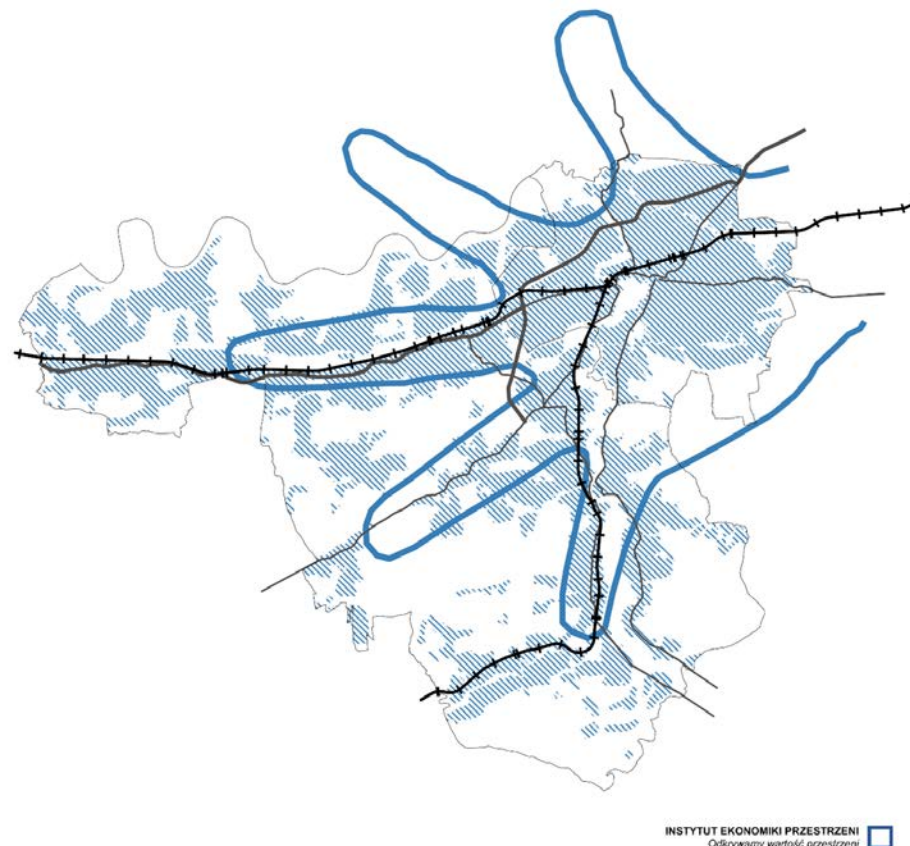
Jako priorytet uznano uzupełnienie i intensyfikację zabudowy w granicach miasta Skawina, a także jej rozwój wzdłuż trzech głównych pasm rozwojowych wskazanych poniżej na schemacie.

Kluczowym wyzwaniem w kontekście roku 2030 będzie również przełamanie północnej bariery przestrzennej (rzeka Wisła) i funkcjonalne powiązanie Skawiny z terenami na północ od Wisły m.in. gminą Liszki poprzez budowę mostu drogowego oraz mostu kolejowego wraz z linią prowadzącą do lotniska w Balicach oraz rozwój obszaru koncentracji działalności gospodarczej poprzez m.in. jego efektywne skomunikowanie z gminami ościennymi.

Symbolicznie koncepcję rozwoju przedstawiono na schemacie dłoni. Śródręcze dłoni symbolizuje miasto Skawinę, z którego wyprowadzone są pasma rozwojowe. Pierwsze główne pasmo rozwojowe - palec środkowy, skierowane zostało na zachód wzdłuż linii kolejowej nr 94 oraz drogi krajowej nr 44 w sąsiedztwie Kanału Łączany-Skawina.

Drugie główne pasmo rozwojowe - palec mały, poprowadzone zostało na południe wzdłuż linii kolejowej nr 97. Trzecie główne pasmo rozwojowe - palec serdeczny w kierunku południowo-zachodnim wzdłuż drogi wojewódzkiej nr 953. Przedstawiony na schemacie kciuk symbolizuje powiązanie Skawiny z Krakowem wzdłuż Wisły w kierunku Tyńca, a palec wskazujący przyszłe połączenie z gminą Liszki i otwarcie na północ mostem drogowym i linią kolejową.

Schemat nawiązuje do idei rozwoju Kopenhagi miasta o zrównoważonej gospodarce, z silną preferencją transportu publicznego oraz powiązań pieszych i rowerowych.



Rys. 2. Schemat modelu rozwoju

Źródło: *opracowanie własne*

Istotnym zadaniem będzie wyznaczenie w Studium uwarunkowań i kierunków zagospodarowania przestrzennego gminy obszarów wymagających ochrony przed zabudową w tym obszarów wymagających ochrony krajobrazu.

Zakłada się, że przy planowaniu struktury funkcjonalno-przestrzennej gminy jako priorytet przyjęta zostaną zasada budowy zwartej i zróżnicowanej, wielofunkcyjnej tkanki obszaru zurbanizowanych zgodnie ze strategią *Transit Oriented Development*.

Zabudowa gminy powinna tworzyć ciągły system wewnątrz urbanistycznych² składających się z istniejącej i nowopowstałej zabudowy uzupełnianych przestrzeniami infrastruktury błękitno-zielonej, z tego powodu należy w Studium uwarunkowań i kierunków zagospodarowania przestrzennego gminy czytelnie wyznaczyć przestrzenie urbanizowane i określić ich relacje z błękitno-zieloną infrastrukturą.

W Studium uwarunkowań i kierunków zagospodarowania przestrzennego gminy należy stworzyć zapisy umożliwiające harmonijne przejście pomiędzy obszarami zurbanizowanymi a otwartymi, poprzez obniżanie wysokości zabudowy w kierunku terenów otwartych.

Zakłada się lokalizowanie nowej zabudowy mieszkaniowej na terenach posiadających potencjał do wykształcenia przestrzeni zurbanizowanych, przez co rozumiemy istnienie infrastruktury społecznej, technicznej i transportowej, w szczególności szynowej, a także zieleni urządzonej.

W Studium uwarunkowań i kierunków zagospodarowania przestrzennego gminy należy określić obszary, które pełnić będą funkcję rekreacyjną oraz zaplanować ich powiązanie z terenami mieszkaniowymi siecią ciągów

pieszych i rowerowych. W szczególności należy przedstawić koncepcje rozwoju i zagospodarowania terenów sąsiadujących z kanałem Łęczańskim.

Sieć transportowa gminy (ciągi piesze i rowerowe, a także sieć przystanków komunikacji publicznej) powinna być w Studium uwarunkowań i kierunków zagospodarowania gminy zaprojektowana w taki sposób by możliwe było osiągnięcie podstawowych celów podróży (infrastruktura publiczna, podstawowe usługi i handel) bez konieczności przemieszczania się samochodem, a równocześnie skoordynowana z Planem Zrównoważonej Mobilności Miejskiej.

² Wnętrze urbanistyczne - w architekturze i urbanistyce wyodrębniona w zespole urbanistycznym przestrzeń o jednorodnym charakterze przestrzenno-użytkowym. Skomponowana świadomie przez człowieka zamknięta przestrzeń, ograniczona takimi elementami jak: trwałe ściany - pierzeje

zabudowy wnętrza, kurtyny, kulisy, akcenty i dominanty przestrzenno-wysokościowe, akcenty użytkowe, układ komunikacyjny i uzupełniające je ściany zieleni, aleje i szpalery drzew, topografia terenu

V.5. Implementacja polityk zapisanych w kluczowych obszarach rozwoju gminy do Studium uwarunkowań i kierunków zagospodarowania przestrzennego gminy oraz innych dokumentów gminy

W Strategii rozwoju wskazano szereg kierunków działań, mających wpływ na przestrzeń gminy. Podejmowane działania wymagają by przenieść wskazane rozwiązania do *Studium uwarunkowań i kierunków zagospodarowania przestrzennego gminy* i innych adekwatnych dokumentów kształtujących polityki przestrzenne, precyzując politykę przestrzenną gminy.

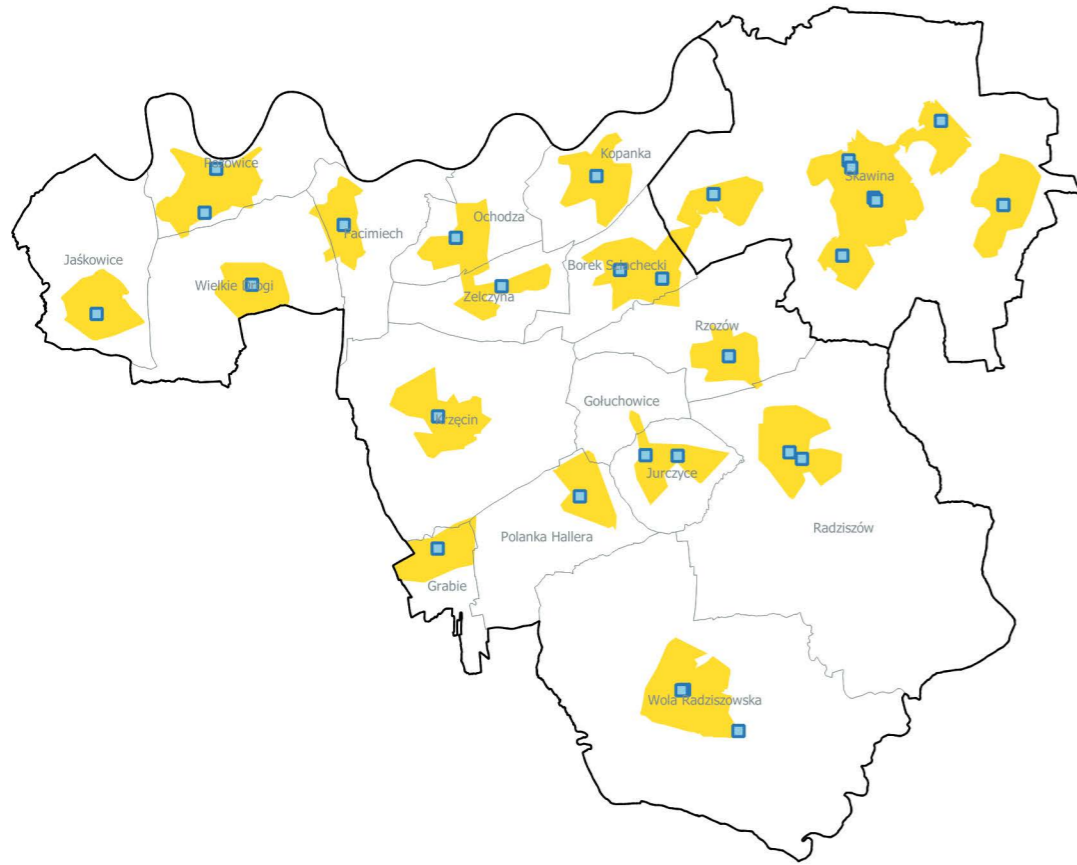
Obywatelska gmina

Brak kierunków o charakterze przestrzennym

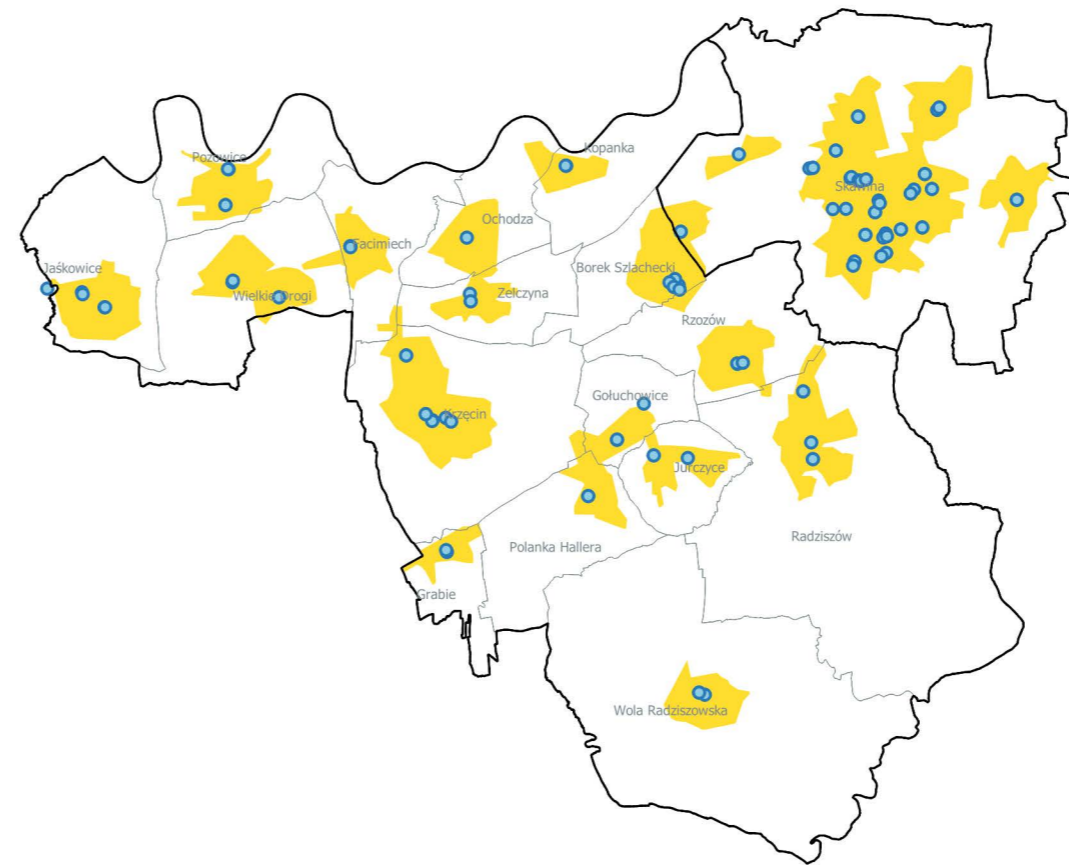
Gmina przyjazna do życia

W ramach obszaru zatytułowanego: Gmina przyjazna do życia, wskazano osiem celów strategicznych o charakterze przestrzennym. W związku z czym w Studium uwarunkowań i kierunków zagospodarowania przestrzennego gminy i innych adekwatnych dokumentach kształtujących polityki przestrzenne gminy należy:

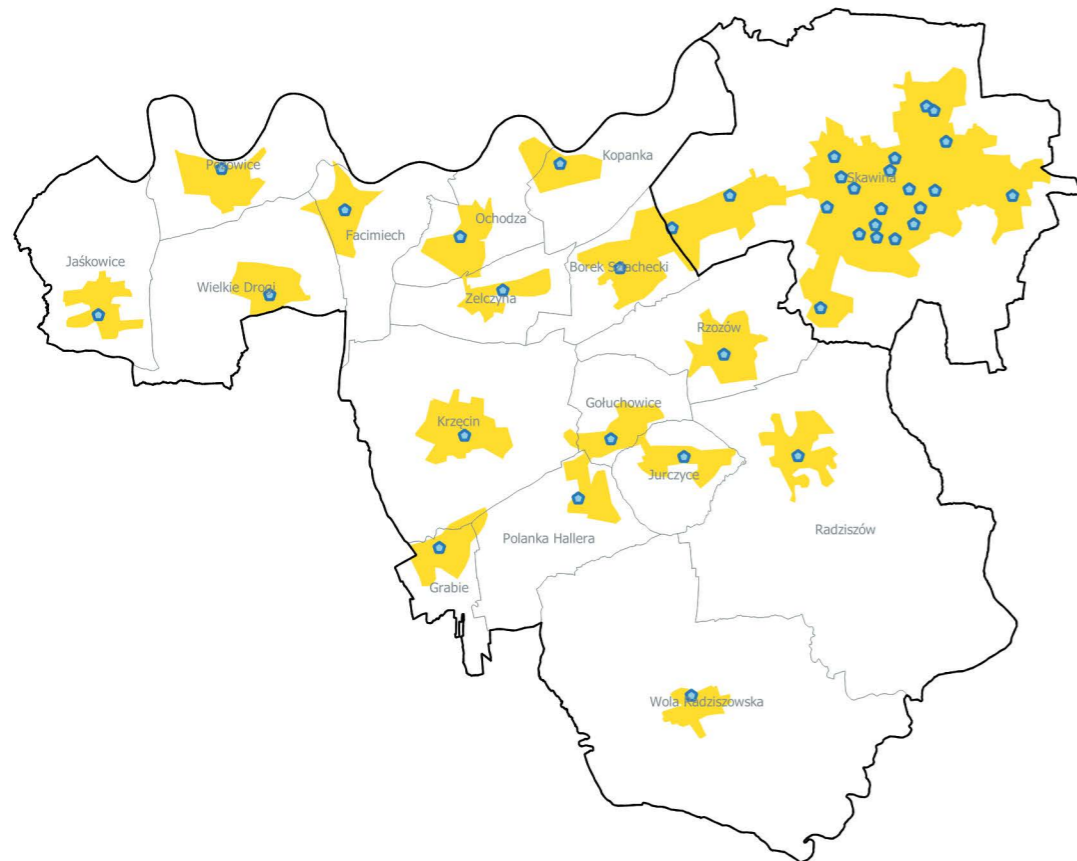
1. wskazać sieć obiektów infrastruktury publicznej (obiekty kultury, infrastruktury sportowej i rekreacyjnej tj. boiska, siłownie, place zabaw, podstawowej opieki zdrowotnej, przedszkola, szkoły podstawowe) oraz zaplanować ich powiązanie z terenami mieszkaniowymi siecią ciągów pieszych i rowerowych w 800 metrowej ekwidystancie ;
2. zaprojektować błękitno-zieloną infrastrukturę oraz jej powiązania z terenami mieszkaniowymi, z uwzględnieniem zapisów Strategii w tym obszarów koncentracji tej infrastruktury;
3. wskazać obszary wymagające poprawy dostępu do usług teleinformatycznych i stworzyć zapisy umożliwiające lokalizację na tych terenach stacji bazowych telefonii komórkowej, z uwzględnieniem konieczności ochrony krajobrazu;
4. wskazać obszary zagrożone podtopieniami lub obszary narażone na niebezpieczeństwo powodzi oraz ograniczyć rozwój i charakter zabudowy jeśli wpływ uszczelniania poszczególnych zlewni może stać się przyczyną podtapiania terenów poniżej lub powyżej terenu rozwojowego;
5. zaprojektować otoczenie planowanych zbiorników przeciwpowodziowych, z uwzględnieniem jeśli będzie to możliwe ich rekreacyjnego wykorzystania;
6. opracować politykę przestrzenną zwiększającą naturalną retencję wód poprzez m.in. wskazanie obszarów o różnym poziomie wskaźnika powierzchni biologicznie czynnej i retencjonującej, wprowadzenie zakazu pełnego uszczelniania gruntów, realizację ogrodów deszczowych, nakazie budowy małych zbiorników retencyjnych, wprowadzenie mikroretencji;
7. wskazać tereny na których prowadzone będą inwestycje związane z rozbudową gminnego zasobu mieszkaniowego;
8. wskazać sieć obiektów wsparcia dla osób i rodziny oraz zaplanować ich powiązanie z terenami mieszkaniowymi siecią ciągów pieszych i rowerowych;
9. wskazać obszary przestrzeni publicznych wymagające podjęcia działań animacyjnych oraz przeznaczone do rozwoju oraz zaplanować



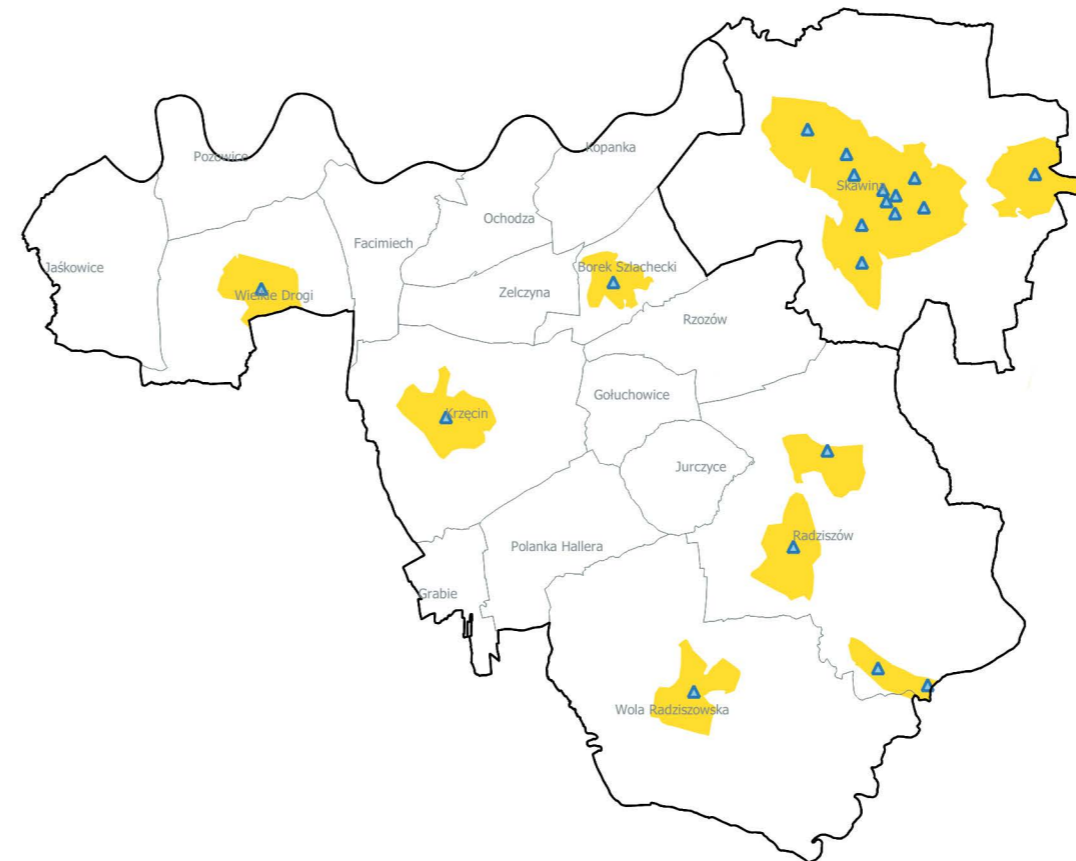
Cel II.2. Szeroki dostęp do kultury



Cel II.3. Szeroki dostęp do oferty sportowej i rekreacyjnej boiska, siłownie



Cel II.3. Szeroki dostęp do oferty sportowej i rekreacyjnej - place zabaw

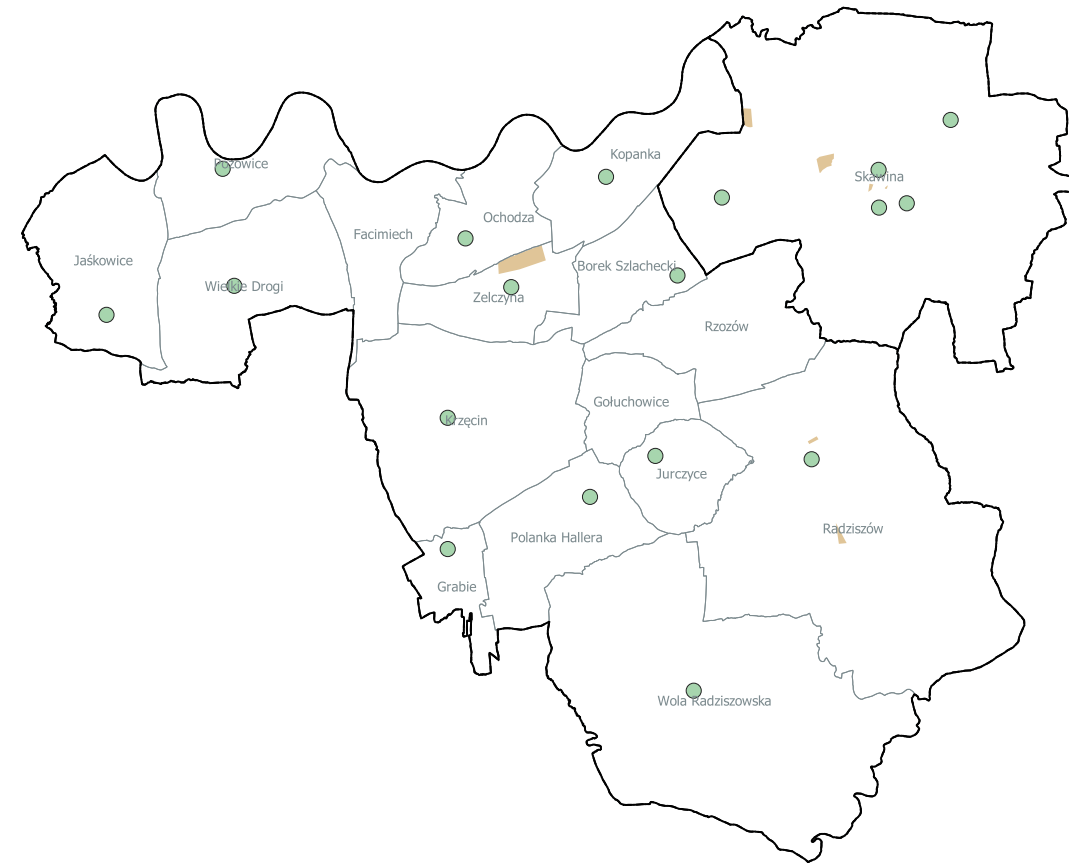
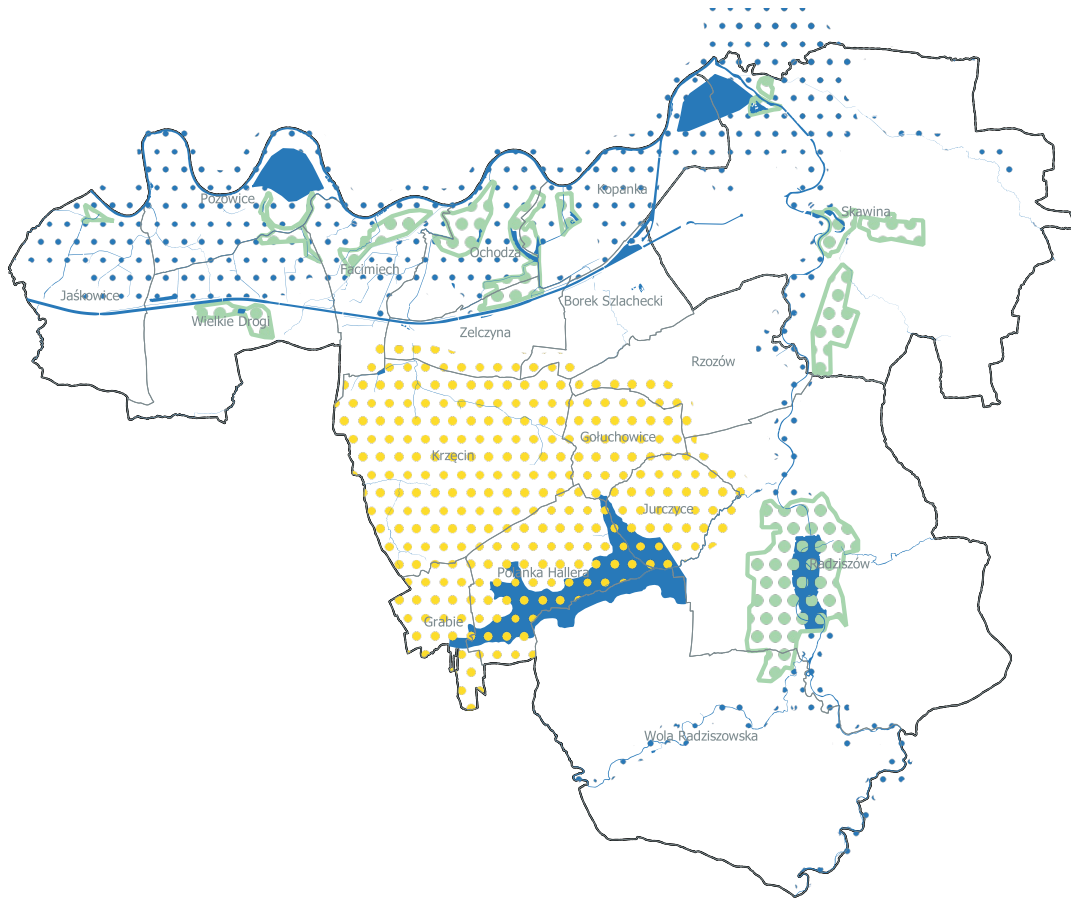


Cel II.3. Szeroki dostęp do podstawowej opieki zdrowotnej

- granice gminy
- granice sołectw
- 800 m strefa dojazdu do obiektu
- Cel II.2.**
 - obiekty infrastruktury służącej kulturze
- Cel II.3.**
 - obiekty infrastruktury sportowej i rekreacyjnej
 - place zabaw
 - placówki Podstawowej Opieki Zdrowotnej (POZ)

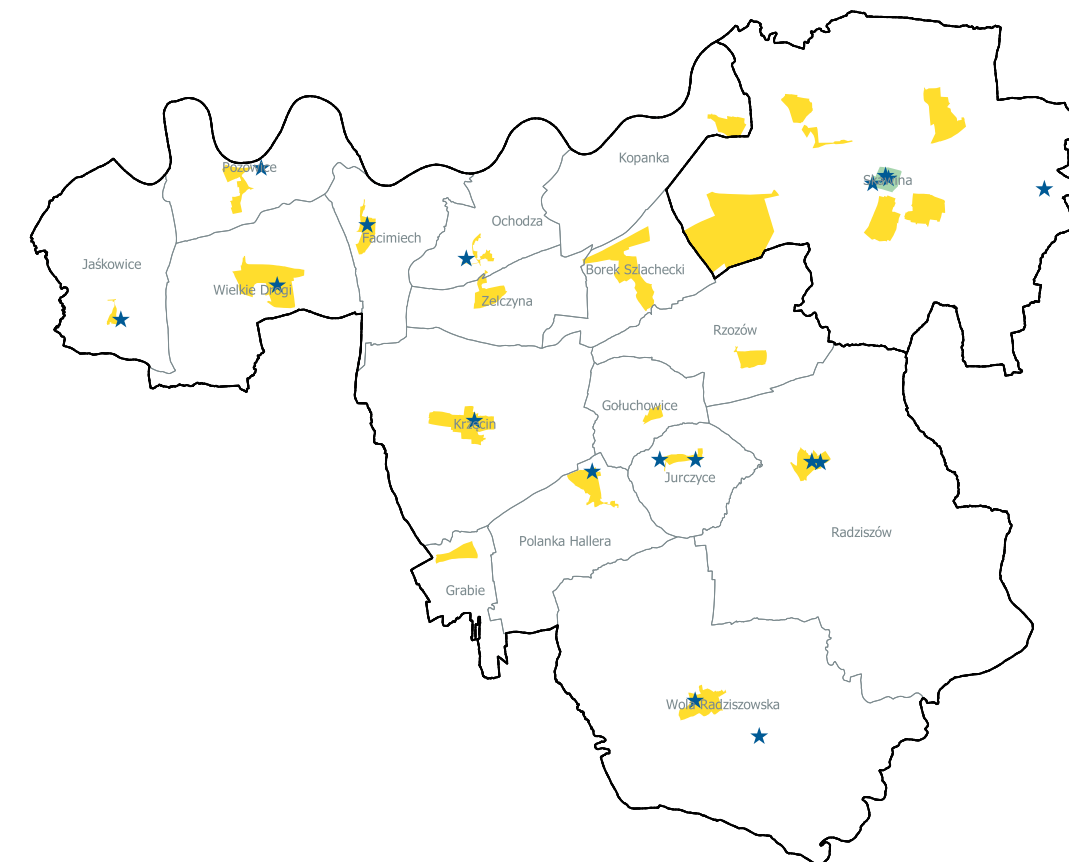
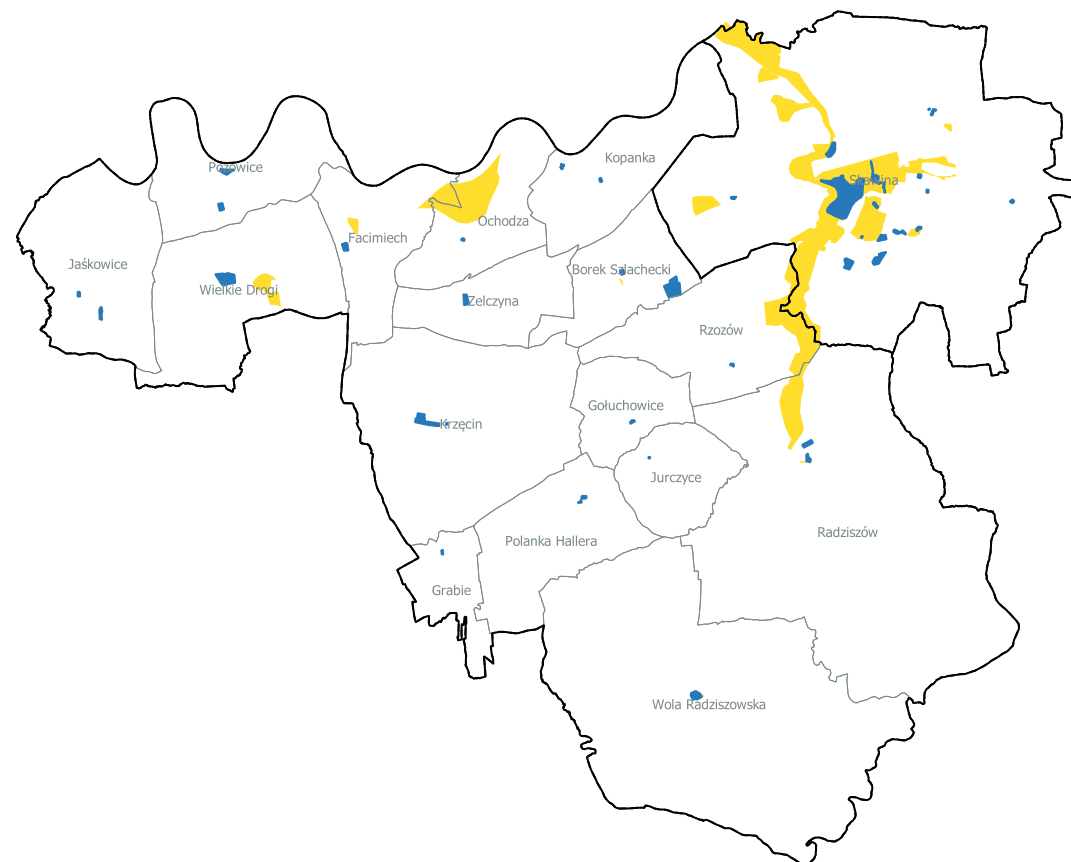
STRATEGIA ROZWOJU GMINY SKAWINA

Gmina przyjazna do życia



Cel II.5. Wzmocnienie poczucia bezpieczeństwa

Cel II.6. Rozwój systemu wsparcia dla osób i rodzin doświadczających trudności życiowych



Cel II.7. Rozwój przestrzeni publicznych

Cel II.8. Wzmocniona ochrona i ekspozycja dziedzictwa gminy

- granice gminy
- granice sołectw
- wody śródlądowe
- Cel II.5.**
 - obszary zagrożone podtopieniami lub obszary narażone na niebezpieczeństwo powodzi
 - obszary koncentracji błękitno-zielonej infrastruktury
 - obszary wymagające poprawy dostępu do usług teleinformatycznych
 - planowane zbiorniki przeciwpowodziowe
- Cel II.6.**
 - obiekty systemu wsparcia dla osób i rodzin doświadczających trudności życiowych
 - rozbudowa gminnego zasobu mieszkaniowego
- Cel II.7.**
 - obszary przestrzeni publicznych wymagające podjęcia działań animacyjnych
 - przeznaczone do rozwoju przestrzenie publiczne
- Cel II.8.**
 - kluczowe obiekty dziedzictwa materialnego gminy
 - obszar urbanistyczny Skawiny wpisany do rejestru zabytków
 - obszary rewitalizacji

ich powiązanie z terenami mieszkaniowymi siecią ciągów pieszych i rowerowych w 800 metrowej ekwidystancie;

10. wskazać obszary rewitalizacji oraz kluczowe obiekty dziedzictwa materialnego gminy oraz zaplanować ich powiązanie z terenami mieszkaniowymi siecią ciągów pieszych i rowerowych w 800 metrowej ekwidystancie;

Gmina efektywnie zarządzana

Brak kierunków o charakterze przestrzennym

Dobrze skomunikowana Skawina

W ramach obszaru zatytułowanego: Dobrze skomunikowana Skawina, wskazano trzy cele strategiczne o charakterze przestrzennym. W związku z czym w Studium uwarunkowań i kierunków zagospodarowania przestrzennego gminy i innych adekwatnych dokumentach kształtujących polityki przestrzenne należy:

1. traktować kolej jako główną oś systemu transportu publicznego gminy - kluczowy element wysokosprawnej komunikacji publicznej;
2. wskazać sieć przystanków kolejowych wraz z węzłami integracyjnymi oraz parkingami w systemach Park & Ride oraz Bike & Ride, zaplanować w ich otoczeniu wielofunkcyjną zabudowę o wyższej intensywności, umożliwiającą lokowanie obiektów usługowych, oraz zaplanować ich powiązanie z terenami mieszkaniowymi siecią ciągów pieszych i rowerowych w 800 metrowej ekwidystancie;
3. wskazać sieć przystanków autobusowych wraz z węzłami integracyjnymi oraz parkingami w systemach Bike & Ride oraz zaplanować ich powiązanie z terenami mieszkaniowymi siecią ciągów pieszych i rowerowych w 800 metrowej ekwidystancie;

4. uwzględnić w sieci ciągów pieszych i rowerowych miejsca przekroczenia linii kolejowych i rzek;

5. określić standardy wyposażenia przystanków autobusowych;

6. wskazać przebieg kluczowych planowanych inwestycji komunikacyjnych oraz zaprojektować miejsca bezkolizyjnych przejść pieszych i rowerowych oraz zaplanować ich powiązanie z siecią ciągów pieszych i rowerowych;

7. wskazać obszary bezpiecznego dojścia do szkół oraz określić standardy projektowe dla rozwiązań komunikacyjnych w tym obszarze (np. ulice jednokierunkowe, strefy kiss & go, wydzielone ciągi piesze i rowerowe, rozwiązania z zakresu organizacji ruchu);

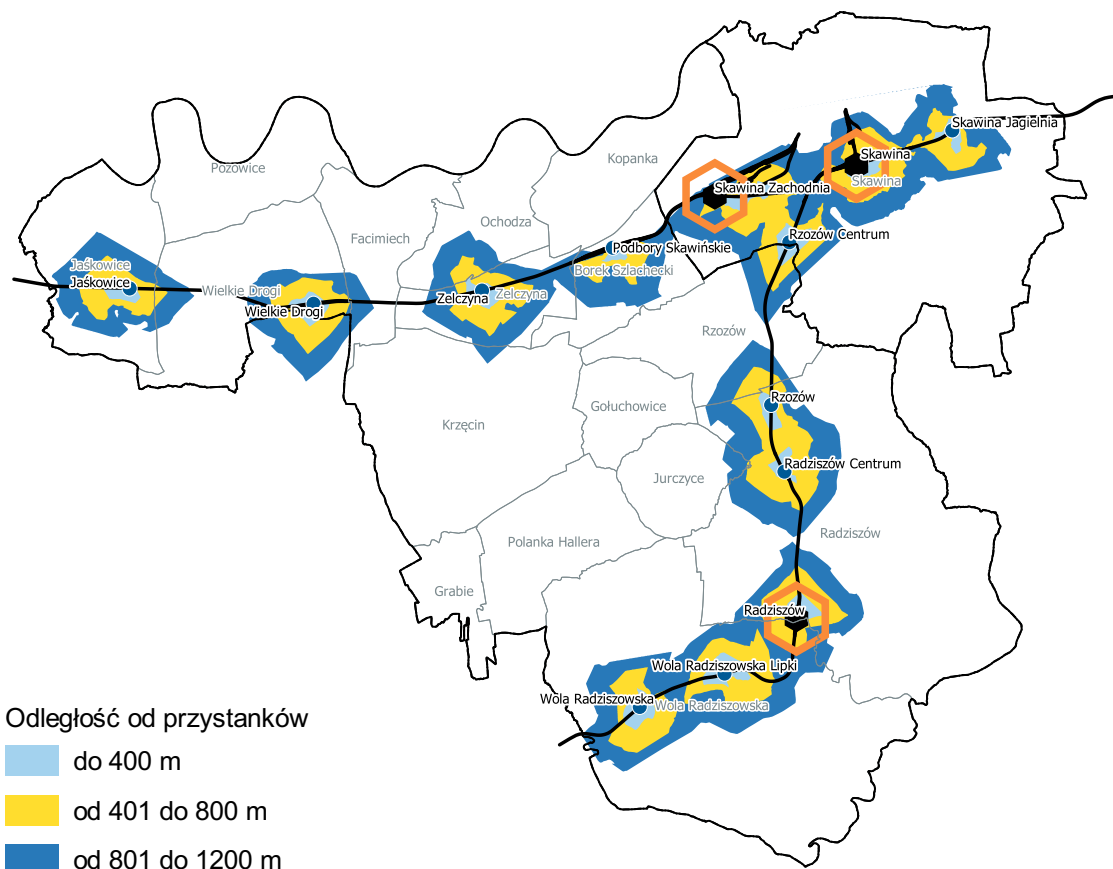
8. zaprojektować system dróg pieszych, pieszo-rowerowych, rowerowych oraz tras rowerowych, który powinien być dostępny dla jak największej grupy mieszkańców;

9. zaprojektować system szlaków turystycznych łączących kluczowe obiekty dziedzictwa materialnego, obszary przyrodnicze oraz tereny atrakcyjne krajobrazowo powiązanych z siecią komunikacji publicznej oraz systemem parkingów Park & Ride oraz Bike & Ride;

10. na etapie tworzenia Planu Zrównoważonej Mobilności Miejskiej należy zaprojektować rozwój i optymalizację sieci dróg wraz z propozycją kształtowania zarządu nad poszczególnymi odcinkami, a następnie zadbać o skoordynowanie zapisów z zapisami Studium.

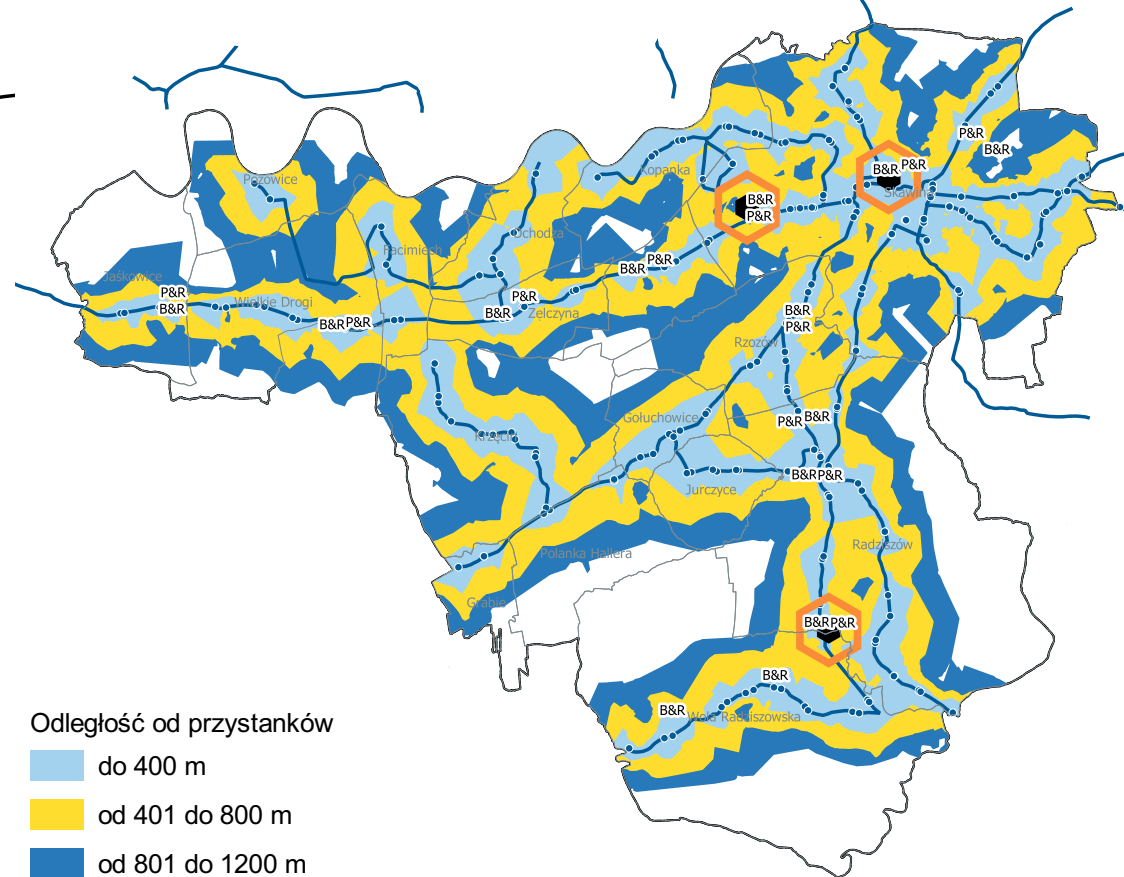
STRATEGIA ROZWOJU GMINY SKAWINA

Dobrze skomunikowana Skawina



Odległość od przystanków

- do 400 m
- od 401 do 800 m
- od 801 do 1200 m

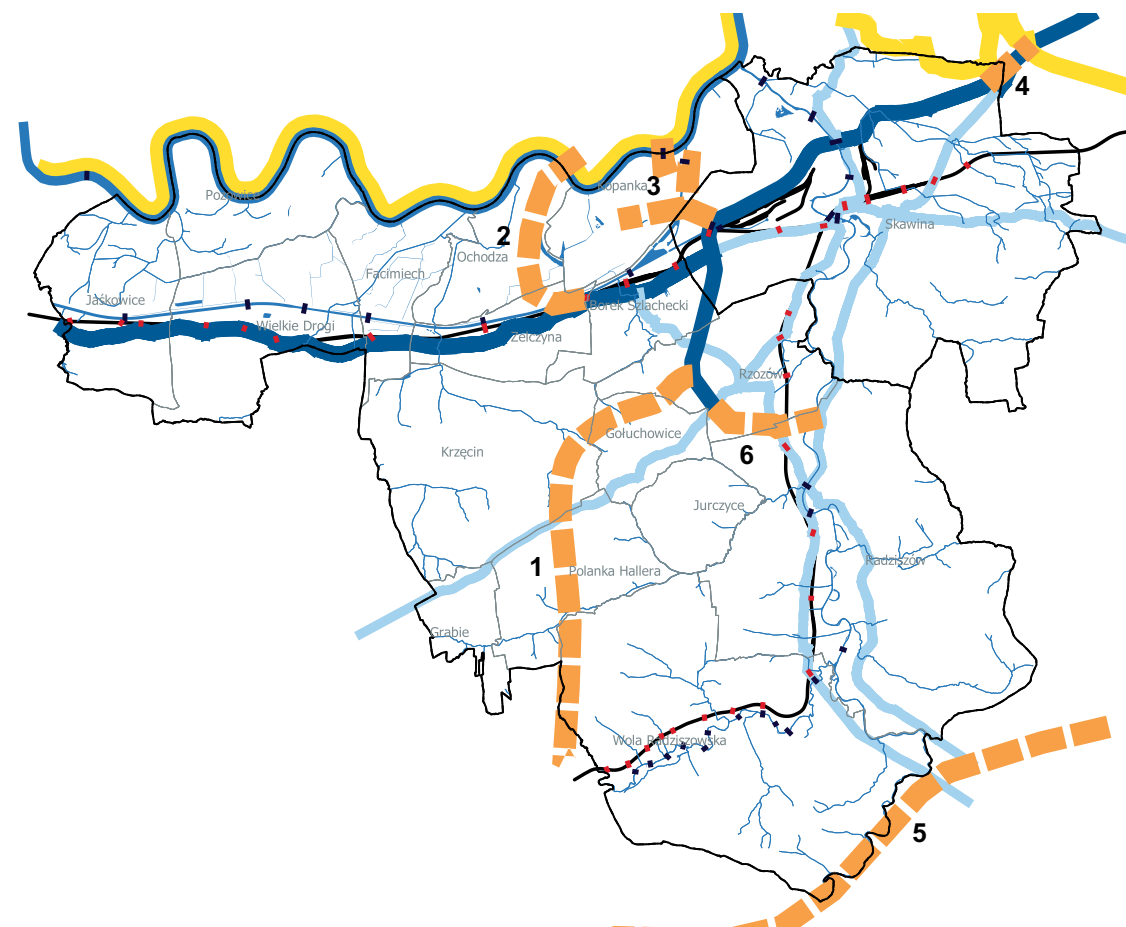


Odległość od przystanków

- do 400 m
- od 401 do 800 m
- od 801 do 1200 m

Cel IV.1.A. Poprawa dostępności komunikacyjnej - kolej

Cel IV.1.B. Poprawa dostępności komunikacyjnej - autobus/bus



Cel IV.1.C. Poprawa dostępności komunikacyjnej

granice gminy
 granice sołectw

Cel IV.1.A

węzły integrujące
• przystanki kolejowe
— linie kolejowe

Cel IV.1.B

P+R parkingi w systemie Parkuj i Jedź (dla samochodów)
 B+R parkingi w systemie Parkuj i Jedź (dla rowerów)

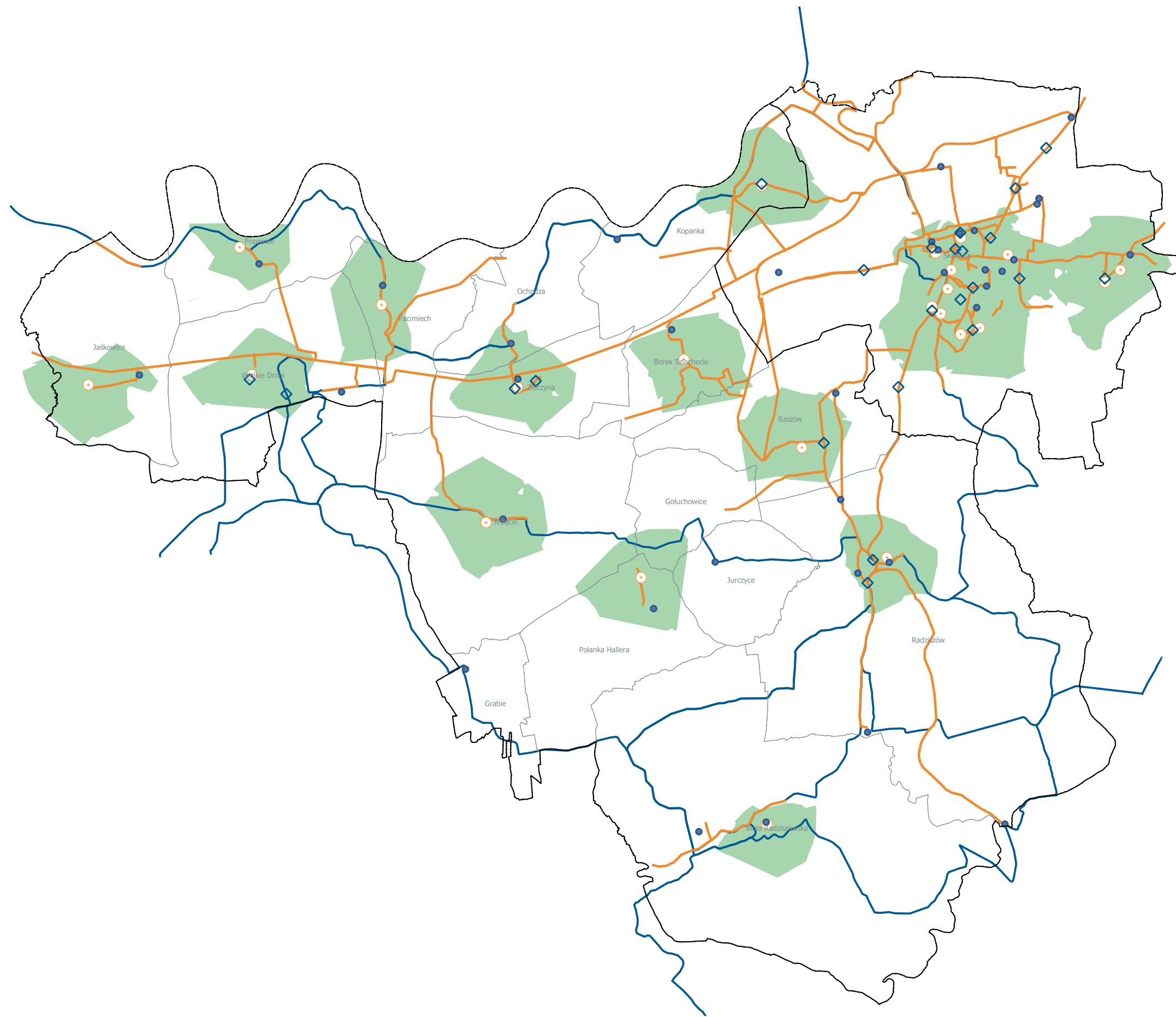
węzły integrujące

• przystanki autobusowe
— linie autobusowe

Cel IV.1.C

— rzeka Wisła
— rzeki
 główne zewnętrzne bariery przestrzenne
— miejsca przekroczenia linii kolejowej
— miejsca przekroczenia rzek
— drogi główne
— drogi zbiorcze
— linie kolejowe
 kluczowe planowane inwestycje komunikacyjne

1. łącznik z Beskidzką Drogą Integracyjną
2. nowa linia kolejowa w kierunku lotniska w Balicach
3. most na Wiśle wraz z układem drogowym
4. łącznik obwodnicy z węzłem autostradowym
5. Beskidzka Droga Integracyjna
6. obwodnica miasta



Cel IV.2 i 3

- ◇ działania z zakresu poprawy bezpieczeństwa ruchu
- poprawa infrastruktury mikromobilności
- szkoły
- strefa bezpiecznego dojścia do szkoły

Infrastruktura pieszo-rowerowa

- sieć dróg pieszo-rowerowych
- trasy rowerowe

Cel IV.2. Rozwój zrównoważonej mobilności
Cel IV.3. Poprawa bezpieczeństwa mobilności



Czysta gmina

W ramach obszaru zatytułowanego Czysta gmina, wskazano pięć celów strategicznych o charakterze przestrzennym. W związku z czym w Studium uwarunkowań i kierunków zagospodarowania przestrzennego gminy i innych adekwatnych dokumentach kształtujących polityki przestrzenne należy:

1. przewidzieć rezerwę pod rozbudowę oczyszczalni ścieków;
2. wskazać Punkt Selektywnego Zbierania Odpadów Komunalnych oraz zaplanować jego powiązanie z terenami mieszkaniowymi;
3. zaprojektować wskazane wody śródlądowe jako możliwe do rekreacyjnego i komunikacyjnego wykorzystania oraz zaplanować ich powiązanie z terenami mieszkaniowymi siecią ciągów pieszych i rowerowych;
4. wskazać obszar rozwoju kanalizacji sanitarnej (aglomeracji kanalizacyjnej);
5. wskazać obszary osuwisk oraz obszarów zagrożonych ruchami masowymi oraz o ile pozwalają na to warunki geotechniczne zaplanować wykorzystanie tych terenów jako terenów zieleni urządzonej oraz zaplanować ich powiązanie z terenami mieszkaniowymi siecią ciągów pieszych i rowerowych w 800 metrowej ekwidystancie;
6. wskazać obszary zieleni urządzonej oraz zaplanować ich powiązanie z terenami mieszkaniowymi siecią ciągów pieszych i rowerowych w 800 metrowej ekwidystancie;
7. wskazać tereny potencjalnej lokalizacji instalacji OZE;
8. wskazać obszary wymagające ochrony przed zabudową w tym: obszary wymagające ochrony krajobrazu.

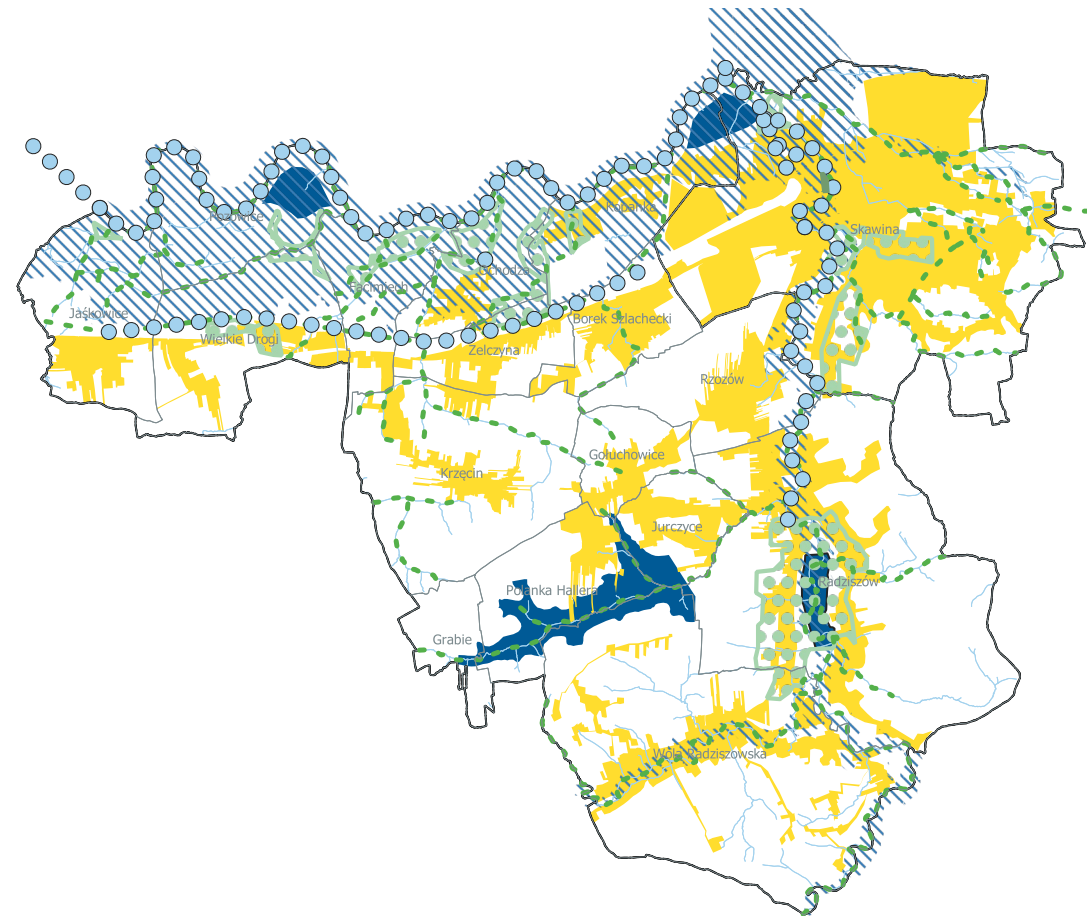
Zrównoważona i odporna gospodarka

W ramach obszaru Gospodarka, wskazano dwa cele strategiczne o charakterze przestrzennym. W związku z czym w Studium uwarunkowań i kierunków zagospodarowania przestrzennego gminy należy:

1. wyznaczyć obszary zorganizowanej działalności inwestycyjnej, dla których należy wskazać niezbędne działania z zakresu gospodarki komunalnej oraz transportu;
2. wyznaczyć obszar koncentracji działalności gospodarczej oraz wskazać jego obsługę połączeniami drogowymi, pieszymi i rowerowymi (m.in. dojścia piesze od powstających węzłów integracyjnych do obiektów zlokalizowanych w obszarze);
3. na terenach koncentracji działalności gospodarczej wprowadzić zapisy i rozwiązania eliminujące możliwość działalności polegającej na przetwarzaniu odpadów;
4. wyznaczyć sieć Lokalnych Centrów Usługowych, wokół których należy koncentrować lokalizację podstawowych usług, a także wskazać sieć ciągów pieszych i rowerowych umożliwiających najszybsze dotarcie do tych obiektów z odległości 800 m;
5. wyznaczyć sieć mikro centrów logistycznych - miejsc związanych z logistyką miejską oraz zaplanować ich powiązanie z terenami mieszkaniowymi siecią ciągów pieszych i rowerowych w 800 metrowej ekwidystancie na terenach miejskich i 2500 m na terenach wiejskich;
6. wyznaczyć sieć usług publicznych oraz zaplanować ich powiązanie z terenami mieszkaniowymi siecią ciągów pieszych i rowerowych w 800 metrowej ekwidystancie.

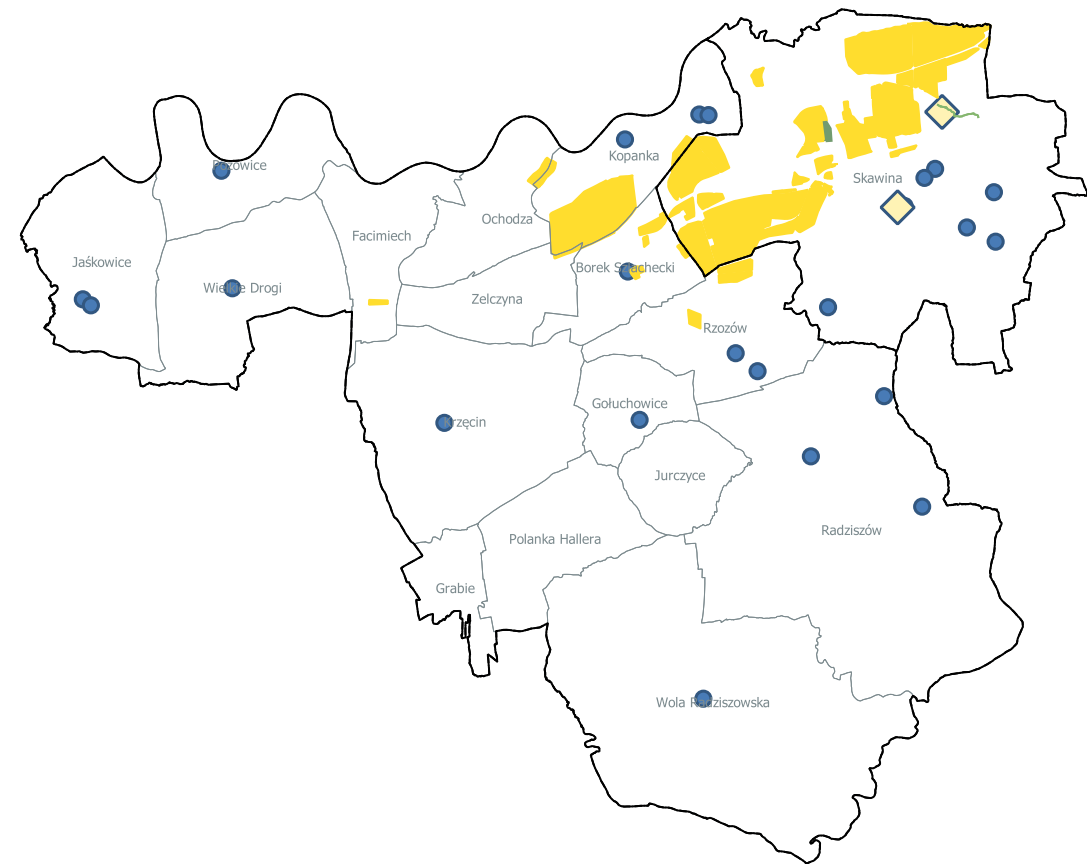
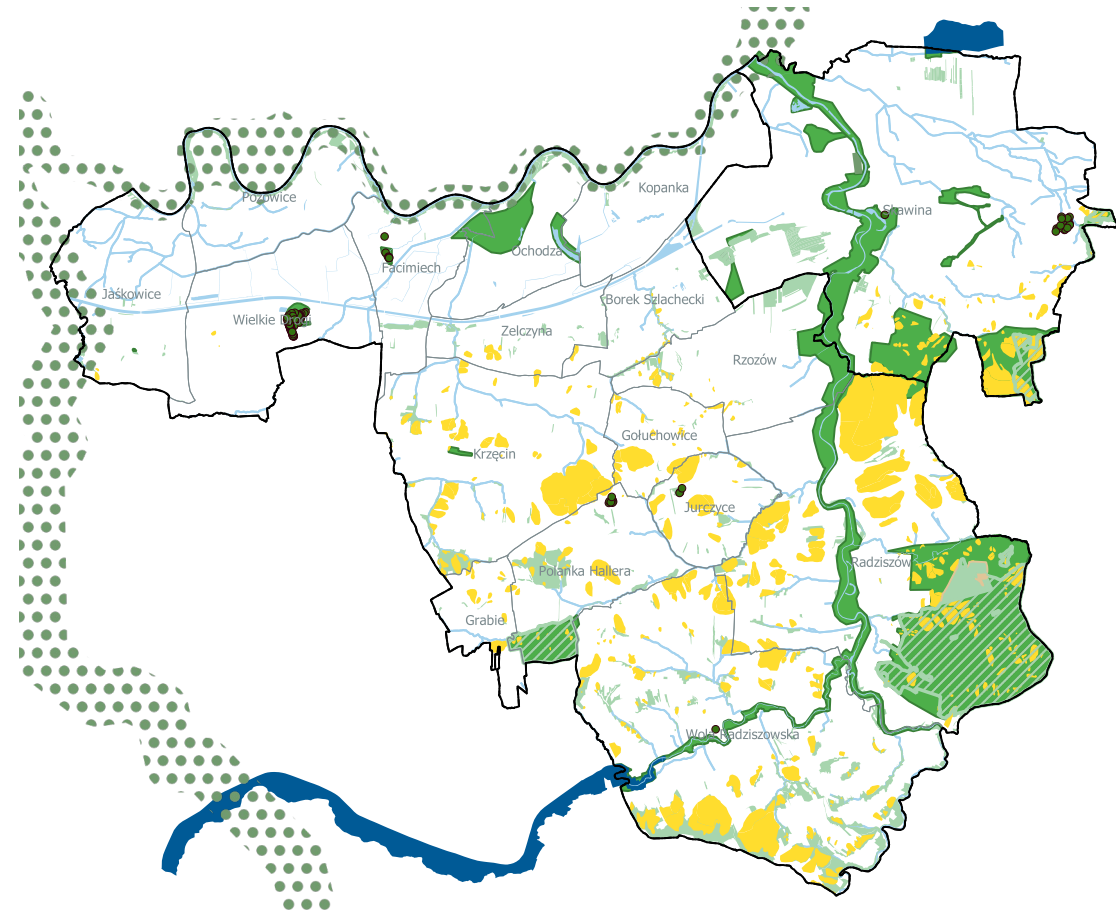
STRATEGIA ROZWOJU GMINY SKAWINA

Czysta gmina



Cel V.1. Poprawa stanu gospodarki odpadami – gospodarka o obiegu zamkniętym

Cel V.2. Poprawa zarządzania istniejącym zasobem wód



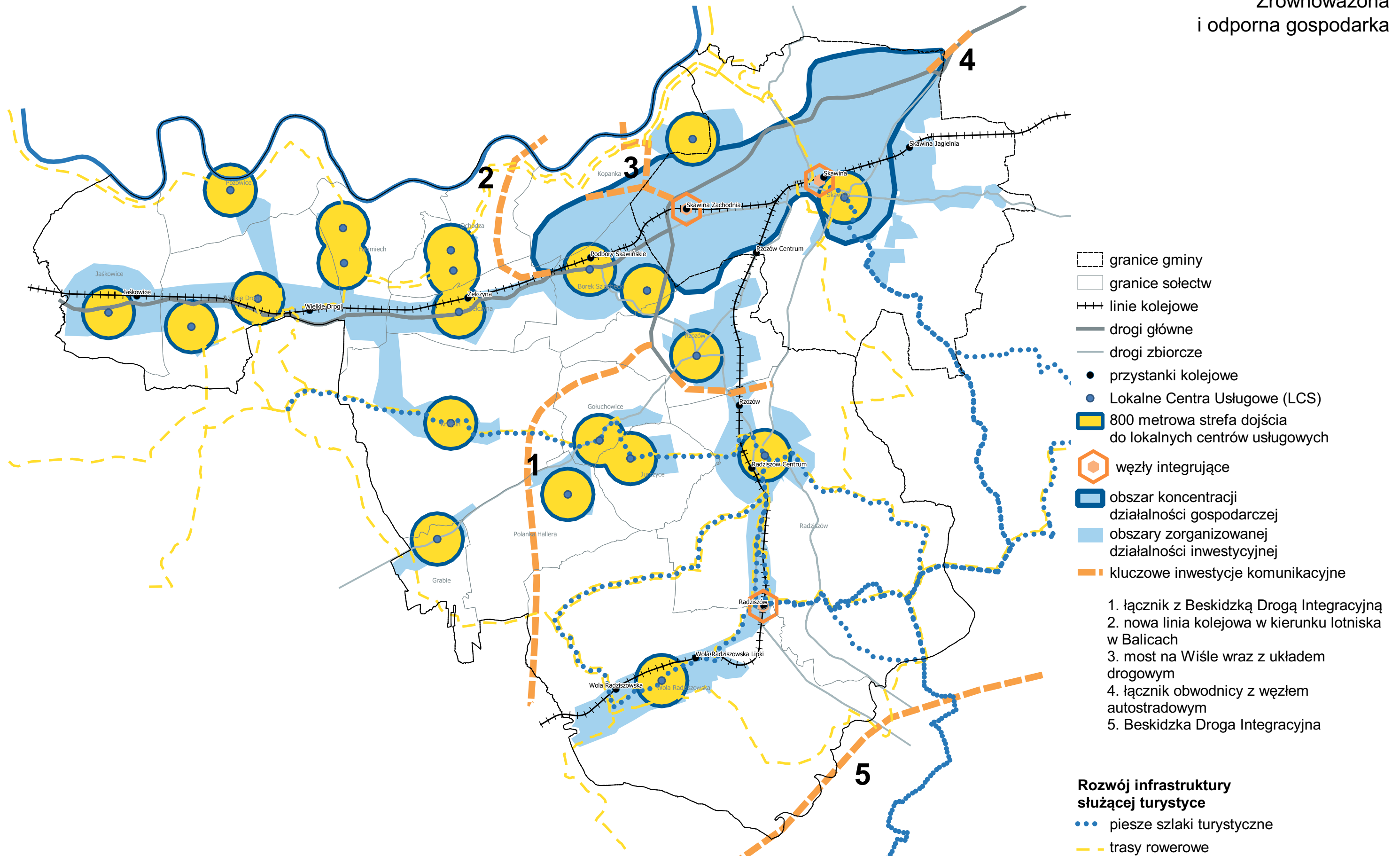
Cel V.3. Poprawa sytuacji w zakresie zieleni, ochrony zasobów przyrodniczych oraz ochrony gruntów

Cel V.5. Poprawa jakości powietrza

- granice gminy
- granice sołectw
- Cel V.1.**
 - miejsca składowania odpadów niebezpiecznych i łatwopalnych
 - rozbudowa oczyszczalni ścieków
 - Punkt Selektywnego Zbierania Odpadów Komunalnych
- Cel V.2.**
 - wody wskazane do rekreacyjnego i komunikacyjnego wykorzystania
 - - - błękitno-zielona infrastruktura
 - obszary koncentracji błękitno-zielonej infrastruktury
 - błękitno-zielona sieć
 - /// obszary zagrożone podtopieniami lub obszary narażone na niebezpieczeństwo powodzi
 - planowane zbiorniki przeciwpowodziowe
 - zasięg aglomeracji kanalizacyjnej
- Cel V.3.**
 - pomniki przyrody
 - tereny wód powierzchniowych śródlądowych
 - lasy ochronne
 - główne korytarze ekologiczne
 - rezerwat przyrody Kozie Kąty
 - projektowane poszerzenie rezerwatu przyrody Kozie Kąty
 - Specjalne Obszary Ochrony Natura 2000
 - tereny osuwisk oraz zagrożone ruchami masowymi
 - zieleń urządzona
 - lasy
- Cel V.5.**
 - stacje monitorujące jakość powietrza
 - ◆ stacje WIOŚ monitorujące jakość powietrza
 - tereny potencjalnej lokalizacji instalacji OZE

STRATEGIA ROZWOJU GMINY SKAWINA

Zrównoważona
i odporna gospodarka



Cel VI.1. Zwiększenie atrakcyjności istniejących terenów inwestycyjnych ze szczególnym uwzględnieniem lokalnego biznesu

VI. OBSZARY STRATEGICZNEJ INTERWENCJI

VI.1. OSI ponadlokalne

Obszary strategicznej interwencji określone w Strategii rozwoju województwa, o której mowa w art. 11 ust. 1 ustawy z dnia 5 czerwca 1998 r. o samorządzie województwa (Dz. U. z 2019 r. poz. 512, 1571 i 1815 oraz z 2020 r. poz. 1378), wraz z zakresem planowanych działań.

Miejski Obszar Funkcjonalny Krakowa

Obszar strategicznej interwencji obejmuje cały teren gminy, południowe i zachodnie granice gminy stanowią jednocześnie jego granice. Obszar obejmuje tereny o wyjątkowych w skali regionalnej możliwościach wzrostu, potencjalne miejsca realizacji zintegrowanych inwestycji terytorialnych w latach 2021-2027.

W Strategii Rozwoju Województwa Małopolskiego nie sprecyzowano planowanych działań na obszarze, mają one zostać określone w Strategii ponadlokalnej, niemniej w Planie zagospodarowania przestrzennego województwa małopolskiego wskazano planowane działania do uwzględnienia. W związku z czym w Studium uwarunkowań i kierunków zagospodarowania przestrzennego gminy należy wskazać:

- miasto Skawina jako jeden z głównych ośrodków krystalizujących strukturę Krakowskiego Obszaru Metropolitalnego;
- przebieg i stacje/przystanki Szybkiej Kolei Aglomeracyjnej;
- przebieg obwodnicy projektowanej w ciągu drogi wojewódzkiej;
- rynny spływu powietrza;
- obszary potencjalnego rozwoju funkcji mieszkaniowo-usługowej;
- obszary przeznaczone do urbanizacji (poniżej jednego kilometra od przystanku autobusowego).

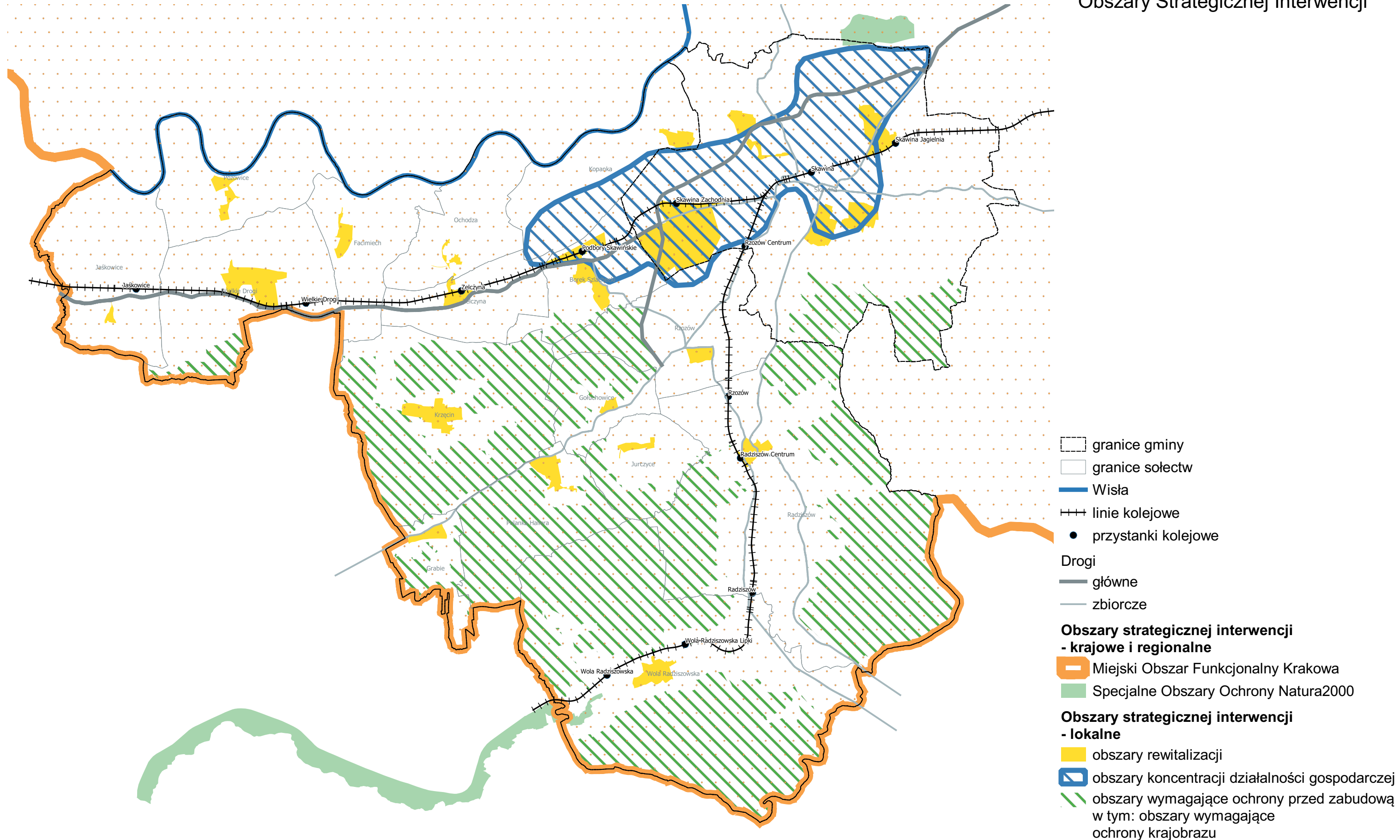
Specjalne Obszary Ochrony Natura 2000

Obszar strategicznej interwencji obejmuje dwa małe fragmenty gminy, na których zlokalizowane są prawne formy ochrony przyrody – Specjalne Obszary Ochrony Natura 2000. W Strategii Rozwoju Województwa Małopolskiego nie sprecyzowano planowanych działań na obszarze. Podejmowane interwencje wymagają by w Studium uwarunkowań i kierunków zagospodarowania przestrzennego gminy należy:

- wskazać dokładną lokalizację Obszarów Ochrony Natura 2000;
- wyłączyć wskazane obszary z zabudowy.

STRATEGIA ROZWOJU GMINY SKAWINA

Obszary Strategicznej Interwencji



Obszary strategicznej interwencji



VI.2. OSI lokalne

Obszary strategicznej interwencji kluczowe dla gminy, jeżeli takie zidentyfikowano, wraz z zakresem planowanych działań.

Obszary rewitalizacji wskazane na podstawie ustawy o rewitalizacji

Obszar strategicznej interwencji obejmuje dwadzieścia dwa podobszary obszaru rewitalizacji wyznaczone na podstawie uchwały nr XIX/255/16 Rady Miejskiej w Skawinie w sprawie wyznaczenia obszaru zdegradowanego oraz obszaru rewitalizacji. Podejmowane interwencje wymagają by w *Studium uwarunkowań i kierunków zagospodarowania przestrzennego gminy* wskazać:

- dokładną lokalizację wyznaczonych obszarów;
- Centra Aktywności Kulturalnej (CAK) oraz zaplanować ich powiązanie z terenami mieszkaniowymi siecią ciągów pieszych i rowerowych w 800 metrowej ekwidystancie;
- miejsca spotkań i integracji na terenie osiedli w Skawinie wymagające modernizacji i zagospodarowania przestrzeni publicznych (wspólnych);
- obszary centrów wsi i osiedli, jako głównych, integrujących przestrzeni publicznych i półpublicznych oraz zaplanować ich powiązanie z terenami mieszkaniowymi siecią ciągów pieszych i rowerowych w 800 metrowej ekwidystancie;
- przestrzenie publiczne podlegające co 2-3 lata audytowi małej architektury;
- lokalizację Inkubatorów Społecznych oraz zaplanować ich powiązanie z terenami mieszkaniowymi siecią ciągów pieszych i rowerowych w 800 metrowej ekwidystancie;
- wymagające uzupełnienia ciągi pieszo-rowerowe, ścieżki rowerowe i chodnik oraz drogi zwiększające bezpieczeństwo

pieszych i rowerzystów umożliwiające korzystanie z przedsięwzięć rewitalizacyjnych;

- obszar przemysłowy oraz otoczenia terenu byłej Huty Aluminium w Skawinie oraz docelowy układ komunikacyjny oraz przebieg głównych sieci infrastruktury technicznej na terenie byłej Huty Aluminium;
- tereny byłych wysypisk śmieci w sąsiedztwie Huty Aluminium na ogólnodostępny teren rekreacyjny;
- bariery przestrzenne dla ruchu pieszego i rowerowego i miejsca niezbędne do budowy kładek pieszo-rowerowych czy organizacji bezpiecznych przejść dla pieszych na drogach;
- miejsca konieczne dla uspokojenia ruchu samochodowego;
- teren pod lokalizację inkubatora przedsiębiorstw;
- teren pod lokalizację biura coworkingowego.

Obszary koncentracji działalności gospodarczej

Obszar strategicznej interwencji obejmuje obszar koncentracji działalności gospodarczej w Skawinie. Podejmowane działania wymagają by w *Studium uwarunkowań i kierunków zagospodarowania przestrzennego gminy* i innych adekwatnych dokumentach kształtujących polityki przestrzenne gminy:

- wskazać dokładną lokalizację wyznaczonego obszaru;
- precyzyjnie określić preferowany typ działalności gospodarczej;
- zakazać pełnego uszczelnienia terenów i nakazać stosowanie małej retencji i mikroretencji;
- dopuścić realizację instalacji fotowoltaicznych tylko na dachach budynków;
- wyznaczyć docelowy układ dróg dojazdowych, kluczowych ciągów pieszych i rowerowych;

- wskazać docelowy system ogrzewania budynków zlokalizowanych w obszarze oraz zapewnić korytarze przebiegu głównych sieci magistralnych oraz stacji redukcyjno-pomiarowych i/lub stacji transformatorowych.

Obszary wymagające ochrony przed zabudową w tym obszary wymagające ochrony krajobrazu

Obszar strategicznej interwencji obejmuje obszary wymagające ochrony przed zabudową w tym obszary wymagające ochrony krajobrazu. Podejmowane działania wymagają by w Studium uwarunkowań i kierunków zagospodarowania przestrzennego gminy:

- wskazać dokładną lokalizację wyznaczonego obszaru;
- jeśli jest to konieczne podzielić obszar na podobszary;
- wskazać krajobrazy występujące na wyznaczonym obszarze, w tym lokalizację krajobrazów priorytetowych;
- wskazać preferowane lokalne formy architektoniczne zabudowy w obrębie wyznaczonych krajobrazów;
- określić zakazy i nakazy w odniesieniu do elementów małej architektury, ogrodzeń, szyldów i reklam, infrastruktury telekomunikacyjnej;
- wskazać obszary wymagające przekształceń, integracji, rekompozycji, modernizacji.

VII. SYSTEM WDRAŻANIA I FINANSOWANIA STRATEGII

VII.1. Struktura zarządzania realizacją Strategii

Zarządzanie Strategią Rozwoju Gminy Skawina na lata 2021 – 2030 oparte będzie o zaangażowanie i współpracę: Zastępcy Burmistrza Miasta i Gminy Skawina ds. Strategii, Forum społecznego ds. Strategii (ciała opiniodawczo-doradcze oraz Zespołu Zadaniowego ds. Strategii w skład którego wchodzić będą jednostki odpowiedzialne za

- system monitorowania i ewaluacji Strategii (Wydział Rozwoju i Strategii)
- merytoryczne przygotowanie programów operacyjnych (wydziały właściwe),
- pozyskanie środków finansowych (wydziały właściwe),
- ramy finansowe Strategii oraz źródła finansowania Strategii (Skarbnik, Wydział Finansowy).

Kierowanie pracami związanymi z wdrażaniem i monitorowaniem Strategii powierzone będzie Zastępcy Burmistrza Miasta i Gminy Skawina, który wsparty zostanie organizacyjnie przez pracowników ww. wydziałów oraz jednostek organizacyjnych gminy.

Wszystkie programy operacyjne będą realizowane zgodnie z Wieloletnią Prognozą Finansową oraz poszczególnymi budżetami rocznymi, po zatwierdzeniu ich realizacji. W przypadku konieczności realizacji projektów, obejmujących różne cele strategiczne oraz wymagających skoordynowania różnych procedur i jednostek.

Burmistrz może powołać zespoły zadaniowe w skład których będą wchodzić przedstawiciele poszczególnych wydziałów włączonych w proces realizacji Strategii.

Powołanie ww. zespołów ma za zadanie, zaplanowanie działań w sposób zintegrowany, umożliwiający uwzględnienie różnych perspektyw: społecznej, przestrzennej, prawnej, ekonomicznej i technicznej, a następnie sprawne zarządzanie ich realizacją.

Zastępca Burmistrza ds. Strategii koordynuje prace w wymiarze strategicznym, natomiast Zespół zadaniowy ds. Strategii koordynuje działania w wymiarze operacyjnym. Zarządzanie Strategią rozwoju odbywać się będzie w ramach obowiązków poszczególnych wydziałów i referatów Urzędu Miasta i Gminy w Skawinie.

Forum społeczne ds. Strategii to ciało opiniodawczo – doradcze przy Burmistrzu, które nie jest wymagane ale jego powołanie było postulowane przez stronę społeczną. Jego skład powinien w możliwie pełny sposób odzwierciedlać wszystkie grupy interesariuszy formułujących cele strategiczne i operacyjne. Forum społeczne zostanie powołane (o ile zgłoszą się chętni do uczestnictwa w jego pracach), w terminie do pół roku od uchwalenia Strategii przez Radę Miejską w Skawinie.

Założono, że udział w pracach Forum będzie społeczny i nie będzie wiązał się z koniecznością ponoszenia dodatkowych kosztów. Zaplecze lokalowe jak również organizacyjne prac Forum zapewni Urząd Miasta i Gminy wykorzystując do tego celu posiadane zasoby.

Tab. 1. Funkcje podmiotów zaangażowanych w proces wdrażania Strategii rozwoju

| Podmioty zaangażowane we wdrażanie Strategii rozwoju, programów operacyjnych/ Poziomy zarządzania | Z-ca Burmistrza Miasta i Gminy Skawina | Koordynator strategiczny i operacyjny Kierownik Wydziału Rozwoju i Strategii | Forum społeczne - ciało opiniodawczo-doradcze | Jednostka odpowiedzialna merytorycznie za system monitorowania i ewaluacji Strategii (Wydział Rozwoju i Strategii) | Jednostki odpowiedzialne merytorycznie za przygotowanie programów operacyjnych (Wydziały właściwe) | Jednostka odpowiedzialna za ramy finansowe Strategii oraz źródła finansowania Strategii (Wydziały właściwe, RS, Finansowy, Skarbnik) |
|--|--|--|--|--|---|--|
| Strategia rozwoju | Kieruje i koordynuje wdrażanie Strategii Rozwoju | <ul style="list-style-type: none"> • odpowiada za cały szereg zadań na poszczególnych etapach przygotowania i realizacji Strategii rozwoju. • zapewnienia spójność szerokiego wachlarza działań przewidzianych w ramach Strategii. | <ul style="list-style-type: none"> • tworzy forum współpracy i wymiany informacji, • opiniuje zmiany w Strategii, • rekomenduje zgłaszane zmiany do Strategii, • opiniuje sprawozdania z realizacji Strategii. | <ul style="list-style-type: none"> • sporządza okresowe sprawozdania z realizacji Strategii, • zgłasza konieczność wprowadzenia zmian w Strategii bazując na okresowym monitoringu i ewaluacji, • monitoruje powstanie i realizację programów operacyjnych, • prowadzi konsultacje społeczne z mieszkańcami Gminy • dba o upowszechnienie założeń Strategii wśród mieszkańców gminy, • odpowiada za aktualizację zapisów Strategii, • monitoruje sytuacje w otoczeniu społeczno-gospodarczym gminy. • angażuje partnerów społecznych | <ul style="list-style-type: none"> • sporządzają okresowe sprawozdania z realizacji programów operacyjnych, • dostarczają dane do systemu monitoringu, • zgłaszają nowe zadania realizowane w ramach programów operacyjnych. | <ul style="list-style-type: none"> • pozyskuje środki na rzecz realizacji działań zapisanych w Strategii, • sporządza okresowe sprawozdania z realizacji Strategii (część finansowa), • ujmuje zaplanowane w programach operacyjnych zadania w Wieloletniej Prognozie Finansowej. |

| Podmioty zaangażowane we wdrażanie Strategii rozwoju, programów operacyjnych/ Poziomy zarządzania | Z-ca Burmistrza Miasta i Gminy Skawina | Koordynator strategiczny i operacyjny Kierownik Wydziału Rozwoju i Strategii | Forum społeczne - ciało opiniodawczo- doradcze | Jednostka odpowiedzialna merytorycznie za system monitorowania i ewaluacji Strategii (Wydział Rozwoju i Strategii) | Jednostki odpowiedzialne merytorycznie za przygotowanie programów operacyjnych (Wydziały właściwe) | Jednostka odpowiedzialna za ramy finansowe Strategii oraz źródła finansowania Strategii (Wydziały właściwe, RS, Finansowy, Skarbnik) |
|--|--|--|--|---|--|---|
| Programy operacyjne | <ul style="list-style-type: none"> • koordynuje realizację zaplanowanych programów operacyjnych | <ul style="list-style-type: none"> • odpowiada za cały szereg zadań na poszczególnych etapach przygotowania i realizacji Strategii rozwoju. zapewnienia spójność wachlarza działań przewidzianych w ramach Strategii. | <ul style="list-style-type: none"> • upowszechnia wśród mieszkańców gminy informacje na temat wizji i celów rozwoju gminy, podejmowanych prac nad programami operacyjnymi, • dostarcza informacji i opinii na temat realizowanych programów operacyjnych | <ul style="list-style-type: none"> • koordynuje realizację programów operacyjnych pod kątem ich komplementarności problemowej, proceduralno-instytucjonalnej, międzyokresowej, źródeł finansowania, • monitoruje zmiany wynikające z realizowanych w ramach programów operacyjnych przedsięwzięć. | <ul style="list-style-type: none"> • koordynują realizację przedsięwzięć zaplanowanych w programach operacyjnych, • zbierają propozycje zadań wpisujących się w programy operacyjne. | <ul style="list-style-type: none"> • monitoruje możliwości pozyskania dofinansowania na realizację zadań wpisujących się w programy operacyjne, • monitoruje przepływy finansowe związane z realizacją zadań współfinansowanych ze środków UE |

Źródło: opracowanie własne

VII.2. System wdrażania Strategii Rozwoju

Zarządzanie odbywać będzie się na dwóch poziomach: zarządzanie Strategią rozwoju oraz zarządzania programami operacyjnymi. Funkcje podmiotów odpowiedzialnych za wdrażanie Strategii Rozwoju zostały opisane w tabeli nr 1.

Ważnym elementem, decydującym o efektywności systemu wdrażania Strategii Rozwoju jest koordynator strategiczny i operacyjny. Niezależnie od zastosowanych rozwiązań instytucjonalno-organizacyjnych, w praktyce jest to osoba, lub grupa kilku osób, które odpowiadają za cały szereg zadań na poszczególnych etapach przygotowania i realizacji Strategii rozwoju. Głównym celem działalności koordynatora będzie zapewnienie spójności szerokiego wachlarza działań przewidzianych w ramach Strategii, realizowanego z wykorzystaniem różnych źródeł finansowania, przez możliwie szerokie spektrum podmiotów.

VII.3. System monitorowania Strategii

System monitorowania Strategii Rozwoju składać będzie się z dwóch elementów: bieżącego monitoringu (corocznych raportów) oraz ewaluacji (ex ante, on-going, ex post,) i ma za zadanie kontrolę stopnia realizacji Strategii Rozwoju, osiągnięcia określonych w niej celów i kierunków działań, jak również ocenę zmian jakie wywoła realizacja Strategia Rozwoju na obszarze gminy. Ewaluacja on-going powinna być wykonana po 5 latach od uchwalenia strategii.

Monitoring to regularne zbieranie i analiza danych na temat realizacji Strategii rozwoju w trakcie jej realizacji. Dzięki monitoringowi sprawdzamy zgodność przebiegu realizacji Strategii z naszymi wcześniejszymi planami i założeniami (wskaźniki bazowe, wskaźniki docelowe), zarówno w aspekcie rzeczowym (postępów prac, alokacji zasobów), jak i finansowym.

Z uwagi na złożony charakter Strategii rozwoju i jej wieloaspektowe oddziaływanie na sferę społeczną, przestrzenną i gospodarczą, proces monitorowania powinien być procesem ciągłym. Sprawozdania z postępów w realizacji celów operacyjnych uwzględnionych w Strategii przygotowywane będą raz w roku (do 30 marca roku następnego) i zamieszczane jako część Raportu o stanie gminy.

Wydział RS UMIG odpowiedzialny merytorycznie za system monitorowania i ewaluacji Strategii otrzymuje od pozostałych Wydziałów Urzędu Miasta i Gminy w procesie wdrażania Strategii rozwoju informację pozwalającą zbudować założone w systemie monitorowania wskaźniki monitorujące cele operacyjne. Każdy Wydział powinien dodatkowo przekazywać informacje zawierające dane na temat czasu realizacji poszczególnych działań w ramach programów operacyjnych (harmonogramy), osiągniętych efektów (wskaźnik), trudności i problemów pojawiających się w trakcie realizacji, zadań do realizacji na kolejny rok. Dane powinny być przekazane do połowy października, tak by można je było uwzględnić w analizach ryzyka. Materiał ten stanowić będzie również istotny wkład informacyjny do opracowywanych ewaluacji.

Ewaluacja to systematyczna i obiektywna ocena wartości trwającej lub zakończonej Strategii, uwzględniająca nie tylko sposób jej realizacji, ale także jej koncepcję (teorię) oraz – przede wszystkim – osiągnięte rezultaty. Celem ewaluacji jest sprawdzenie czy Strategia odpowiada na zdiagnozowane potrzeby, czy osiąga zaplanowane cele (wywołuje zaplanowane rezultaty) oraz czy zmiany wywołane poprzez jej realizację można uznać za trwałe.

Sporządzony coroczny raport podlegać będzie zaopiniowaniu przez Forum społeczne ds. Strategii oraz ogłoszeniu w Biuletynie Informacji Publicznej. Prowadzenie i ocena Strategii rozwoju, polegać będzie w szczególności na:

- poznaniu potrzeb i oczekiwań interesariuszy oraz dążeniu do spójności planowanych działań z tymi potrzebami i oczekiwaniami;
- prowadzeniu, skierowanych do interesariuszy, działań edukacyjnych i informacyjnych o zakładanych w Strategii celach rozwojowych, w tym o przyjętych kluczowych zasadach polityki rozwoju;
- inicjowaniu, umożliwianiu i wspieraniu działań służących rozwijaniu dialogu między interesariuszami oraz ich integracji wokół poszczególnych celów rozwojowych;
- wspieraniu inicjatyw zmierzających do zwiększania udziału interesariuszy w przygotowaniu i realizacji Strategii Rozwoju;
- zapewnieniu w czasie przygotowania, prowadzenia i oceny Strategii Rozwoju możliwości wypowiedzenia się przez interesariuszy.

Strategia rozwoju podlegać będzie ocenie aktualności (ewaluacja ex post) i stopnia realizacji (on-going), dokonywanej przez Burmistrza co najmniej raz na 5 lat.

Ewaluacja ex-post powinna obejmować ocenę stopnia rozwiązania problemów zdiagnozowanych w gminie w dokumencie zatytułowanym „Przegląd najważniejszych problemów i wyzwań dla Gminy Skawina opracowany w oparciu o analizę obowiązujących dokumentów strategicznych i polityk, oraz głosu mieszkańców ze spotkań konsultacyjnych”.

W załączniku nr 2 przedstawiono wskaźniki monitoringu realizacji Strategii Rozwoju. Wskaźniki monitorowania będą podstawowym narzędziem śledzenia postępu w realizacji Strategii. Wybrane wskaźniki mają za zadanie wskazać na ile udało osiągnąć się poszczególne cele operacyjne Strategii Rozwoju.

Z uwagi na dużą zmienność otoczenia społeczno-gospodarczego przyjęto, że jednostka odpowiedzialna merytorycznie za system monitorowania i ewaluacji Strategii raz do roku analizowała będzie podstawowe wskaźniki rozwoju społeczno-gospodarczego (np. wskaźnik bezrobocia, inflacji, wzrostu PKB) celem ustalenia możliwego wpływu sytuacji zewnętrznej, na zjawiska i procesy zachodzące na obszarze gminy.

W przypadku znacznych zmian w zakresie stanu gospodarki lub przepisów prawa, podejmowane będą kroki celem weryfikacji przyjętych w Strategii celów.

Aktualizację Strategii rozwoju przeprowadzać będzie się w sytuacji istotnych zmian w zakresie jej realizacji lub na uzasadniony wniosek Forum społecznego ds. Strategii. Wnioski rozpatrywać będzie jednostka odpowiedzialna merytorycznie za system monitorowania i ewaluacji Strategii przekazując do ostatecznej decyzji Burmistrzowi gminy.

VII.4. Finansowanie strategii

Realizacja Strategii rozwoju gminy Skawina będzie finansowana z budżetu gminy oraz środków zewnętrznych (zagranicznych i krajowych).

Do głównych źródeł finansowania Strategii należy zaliczyć: środki pochodzące z budżetu Unii Europejskiej, międzynarodowych instytucji finansowych, inne środki pochodzące ze źródeł zagranicznych, środki pochodzące z budżetu państwa, środki pochodzące z funduszy i organizacji działających na terenie kraju a także środki własne gminy przewidziane co roku w budżecie miasta. Ważnym elementem decydującym o skuteczności Strategii będzie angażowanie środków innych poza samorządowych uczestników procesu wdrażania Strategii.

Środki finansowe na realizację Strategii będą przydzielane po opracowaniu przewidzianych w Strategii programów operacyjnych. Wtedy też wskazana zostanie lista projektów i możliwe będzie określenie kosztów ich realizacji.

Przyjmuje się jako zasadę jak najszerszy montaż finansowy środków pochodzących z różnych źródeł, tak by możliwie w jak najmniejszym stopniu obciążony był budżet gminy. Jako zasadę realizacji Strategii przyjmuje się w pierwszej kolejności mobilizację zasobów zewnętrznych, zarówno prywatnych, jak i publicznych poza budżetowych.

W tym celu urząd podejmie działania zmierzające do inicjowania różnych form współpracy instytucjonalnej ukierunkowanej na budowanie silnych partnerstw, zarówno w wymiarze lokalnym jak i ponadlokalnym. Gmina Skawina będzie czyniła starania by włączyć podmioty zewnętrzne do aktywnego udziału w realizacji celów założonych w Strategii.

W trakcie wdrażania Strategii, poza środkami finansowymi, zostaną zapewnione inne zasoby niezbędne do realizacji Strategii, takie jak m.in.: zasoby kadrowe, organizacyjne, czy techniczne. Sposób wykorzystania posiadanych zasobów określą opracowane programy operacyjne.

Strategia rozwoju gminy stanowić będzie podstawę do określenia ram dla wieloletnich przedsięwzięć inwestycyjnych ujmowanych w Wieloletniej Prognozie Finansowej gminy.

VIII. POWIĄZANIA Z INNYMI DOKUMENTAMI STRATEGICZNYMI

Wizja rozwoju Gminy Skawina w poszczególnych obszarach pozostaje zgodna z celami i kierunkami rozwoju kraju, województwa, powiatu i obszaru funkcjonalnego.

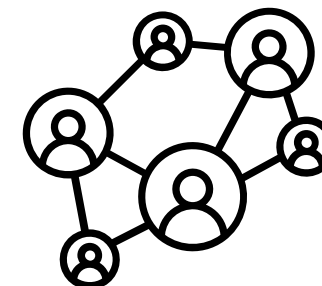
Dokonano analizy spójności z zapisami głównych dokumentów strategicznych poziomu krajowego - *Strategii na rzecz Odpowiedzialnego Rozwoju, Krajowej Strategii Rozwoju Regionalnego 2030, Krajowej Polityki Miejskiej* – czyli przekrojowymi politykami stawiającymi kluczowe wyzwania rozwojowe przed administracją publiczną każdego szczebla. Analiza spójności objęła również najważniejsze dokumenty strategiczne wojewódzkie i ponadlokalne: *Strategię Rozwoju Województwa Małopolska 2030, Strategię Rozwoju Powiatu Krakowskiego na lata 2021- 2030 oraz projekt Planu Rozwoju Metropolii Krakowskiej 2030.*

Poziom spójności zarówno w odniesieniu do dokumentów krajowych, jak i regionalnych, należy ocenić jako bardzo wysoki. Szczegółowa analiza została ujęta w załączniku nr IX.1.



Strategia Rozwoju Gminy Skawina została przygotowana w duchu wizji i kierunków zmian sformułowanych przez społeczność międzynarodową ONZ oraz kraje członkowskie UE. Należy tutaj wyróżnić *Porozumienia Paryskie i Europejski Zielony Ład* z ich wezwaniem do neutralności klimatycznej. Planowane przez Gminę Skawina działania w zakresie bardziej efektywnego wykorzystania zasobów, zmniejszania poziomu zanieczyszczeń, wdrażania czystszych, zdrowszych i bardziej efektywnych form transportu, większej koncentracji na gospodarce przyjaznej środowisku czy zwiększaniu efektywności wykorzystania energii - odwołują się wprost do zamierzeń zapisanych w dokumentach międzynarodowych.

W obszarze polityki miejskiej należy wskazać *Nową Agendę Miejską i Nową Kartę Lipską* - dokumenty postulujące bardziej zrównoważony i społecznie sprawiedliwy rozwój obszarów miejskich. I w tym zakresie znajdujemy odniesienia w Strategii Rozwoju Gminy Skawina, w szczególności w obszarze gminy przyjaznej do życia czy czystej gminy.

Na potrzeby działań strategicznych dokonano również szczegółowej analizy zgodności poszczególnych celów Strategii z Celami Zrównoważonego Rozwoju ONZ , czego zapis stanowi załącznik nr IX.1.



IX. ZAŁĄCZNIKI



IX.1. Powiązania z innymi dokumentami strategicznymi

| DOKUMENTY KRAJOWE | | | |
|--------------------------------|--|---|--|
| CEL STRATEGII | STRATEGIA NA RZECZ ODPOWIEDZIALNEGO ROZWOJU | KRAJOWA STRATEGIA ROZWOJU REGIONALNEGO 2030 | KRAJOWA POLITYKA MIEJSKA |
| OBYWATELSKA SKAWINA | Spójność: Cel szczegółowy nr 3: <i>Skuteczne państwo i instytucje służące wzrostowi oraz włączeniu społecznemu i gospodarczemu</i> | Spójność: Cel szczegółowy nr 2: <i>Wzmacnianie przewag konkurencyjnych</i> 2.1 Rozwój kapitału ludzkiego i społecznego Cel szczegółowy nr 3: <i>Podniesienie jakości zarządzania i wdrażania polityk ukierunkowanych terytorialnie</i> 3.2 Wzmacnianie współpracy i integralnego podejścia na poziomie lokalnym, regionalnym i ponadregionalnym 3.3 Poprawa organizacji świadczenia usług publicznych | Spójność: Cel szczegółowy nr 1: <i>Miasto sprawne</i> |
| GMINA PRZYJAZNA DO ŻYCIA | Spójność: Cel szczegółowy nr 2: <i>Rozwój społecznie wrażliwy i terytorialnie zrównoważony</i> | Spójność: Cel szczegółowy nr 1: <i>Zwiększanie spójności rozwoju kraju w wymiarze społecznym, gospodarczym, środowiskowym i społecznym</i> 1.4 Przeciwdziałanie kryzysom na obszarach zdegradowanych 1.5 Rozwój infrastruktury wspierającej dostarczanie usług publicznych i podnoszącej atrakcyjność inwestycyjną obszarów Cel szczegółowy nr 2: Wzmacnianie przewag konkurencyjnych 2.1 Rozwój kapitału ludzkiego i społecznego | Spójność: Cel szczegółowy nr 1: <i>Miasto sprawne</i> Cel szczegółowy nr 3: <i>Miasto spójne</i> Cel szczegółowy nr 5: <i>Miasto silne</i> |

| DOKUMENTY KRAJOWE | | | |
|------------------------------------|---|---|---|
| CEL STRATEGII | STRATEGIA NA RZECZ ODPOWIEDZIALNEGO ROZWOJU | KRAJOWA STRATEGIA ROZWOJU REGIONALNEGO 2030 | KRAJOWA POLITYKA MIEJSKA |
| | | Cel szczegółowy nr 3: Podniesienie jakości zarządzania i wdrażania polityk ukierunkowanych terytorialnie 3.3 Poprawa organizacji świadczenia usług publicznych | |
| GMINA EFEKTYWNIE ZARZĄDZANA | Spójność: Cel szczegółowy nr 3: <i>Skuteczne państwo i instytucje służące wzrostowi oraz włączeniu społecznemu i gospodarczemu</i> | Spójność: Cel szczegółowy nr 3: <i>Podniesienie jakości zarządzania i wdrażania polityk ukierunkowanych terytorialnie</i> 3.1 Wzmacnianie potencjału administracji na rzecz zarządzania rozwojem 3.2 Wzmacnianie współpracy i integralnego podejścia na poziomie lokalnym, regionalnym i ponadregionalnym 3.3 Poprawa organizacji świadczenia usług publicznych 3.4 Efektywny i spójny system finansowania polityki regionalnej | Spójność: Cel szczegółowy nr 1: <i>Miasto sprawne</i> Cel szczegółowy nr 2: <i>Miasto zwarte i zrównoważone</i> |
| DOBRZE SKOMUNIKOWANA SKAWINA | Spójność: Cel szczegółowy nr 2: <i>Rozwój społecznie wrażliwy i terytorialnie zrównoważony</i> Cel szczegółowy nr 3: <i>Skuteczne państwo i instytucje służące wzrostowi oraz włączeniu społecznemu i gospodarczemu</i> | Spójność: Cel szczegółowy nr 1: <i>Zwiększanie spójności rozwoju kraju w wymiarze społecznym, gospodarczym, środowiskowym i społecznym</i> 1.5 Rozwój infrastruktury wspierającej dostarczanie usług publicznych i podnoszącej atrakcyjność inwestycyjną obszarów | Spójność: Cel szczegółowy nr 2: <i>Miasto zwarte i zrównoważone</i> |

| DOKUMENTY KRAJOWE | | | |
|-----------------------------------|---|--|---|
| CEL STRATEGII | STRATEGIA NA RZECZ ODPOWIEDZIALNEGO ROZWOJU | KRAJOWA STRATEGIA ROZWOJU REGIONALNEGO 2030 | KRAJOWA POLITYKA MIEJSKA |
| CZYSTA GMINA | Spójność: Cel szczegółowy nr 3: <i>Skuteczne państwo i instytucje służące wzrostowi oraz włączeniu społecznemu i gospodarczemu</i> | Spójność: Cel szczegółowy nr 1: <i>Zwiększanie spójności rozwoju kraju w wymiarze społecznym, gospodarczym, środowiskowym i społecznym</i> 1.5 Rozwój infrastruktury wspierającej dostarczanie usług publicznych i podnoszącej atrakcyjność inwestycyjną obszarów | Spójność: Cel szczegółowy nr 2: <i>Miasto zwarte i zrównoważone</i> |
| ZRÓWNOWAŻONA I ODPORNA GOSPODARKA | Spójność: Cel szczegółowy nr 1: <i>Trwały wzrost gospodarczy oparty coraz silniej o wiedzę, dane i doskonałość organizacyjną</i> Cel szczegółowy nr 2: Rozwój społecznie wrażliwy i terytorialnie zrównoważony | Spójność: Cel szczegółowy nr 2: <i>Wzmacnianie przewag konkurencyjnych</i> 2.1 Rozwój kapitału ludzkiego i społecznego 2.2 Wspieranie przedsiębiorczości na szczeblu regionalnym i lokalnym | Spójność: Cel szczegółowy nr 4: <i>Miasto konkurencyjne</i> Cel szczegółowy nr 5: Miasto silne |

DOKUMENTY REGIONALNE

| CEL STRATEGII | STRATEGIA ROZWOJU WOJEWÓDZTWA „MAŁOPOLSKA 2030” | STRATEGIA ROZWOJU POWIATU KRAKOWSKIEGO NA LATA 2021- 2030 | PROJEKT PLANU ROZWOJU METROPOLII KRAKOWSKIEJ DO 2030R. |
|--------------------------------|---|--|--|
| OBYWATELSKA SKAWINA | <p>Spójność: Cel szczegółowy nr 1: <i>Rozwój społecznie wrażliwy sprzyjający rodzinie</i> Kierunki: Sport i rekreacja Kultura i dziedzictwo</p> <p>Cel szczegółowy nr 4: <i>System zarządzania strategicznego rozwojem dostosowany do wyzwań dekady 2020-2030</i> Kierunki rozwoju: Współpraca i partnerstwo Wsparcie obszarów wiejskich</p> | <p>Spójność: Cel strategiczny nr 2: <i>Kształcenie i rozwój społeczeństwa obywatelskiego powiatu krakowskiego</i> 2.1 Kształtowanie warunków rozwoju kapitału społecznego 2.3 Przeciwdziałanie wykluczeniu społecznemu</p> | <p>Spójność: Cel nr 1: <i>Metropolia Krakowska inteligentnie zarządzana, oparta na partnerstwie i zaangażowanej kadrze</i> 1.4 Skuteczne wsparcie gmin w budowaniu wspólnoty lokalnej</p> |
| GMINA PRZYJAZNA DO ŻYCIA | <p>Spójność: Cel szczegółowy nr 1: <i>Rozwój społecznie wrażliwy sprzyjający rodzinie</i> Kierunki: Małopolskie rodziny Opieka zdrowotna Bezpieczeństwo Sport i rekreacja Kultura i dziedzictwo Edukacja Rynek pracy</p> <p>Cel szczegółowy nr 2: <i>Innowacyjna i konkurencyjna gospodarka</i> Kierunki rozwoju: Turystyka</p> | <p>Spójność: Cel strategiczny nr 1: <i>Wzmocnienie systemu świadczenia usług pomocy społecznej i usług zdrowotnych</i> 1.1 Rozwój infrastruktury, usług zdrowotnych i usług pomocy społecznej dla osób wymagających wsparcia</p> <p>Cel strategiczny nr 2: <i>Kształcenie i rozwój społeczeństwa obywatelskiego powiatu krakowskiego</i> 2.2 Wspieranie i upowszechnianie działań w zakresie kultury i sportu 2.3 Przeciwdziałanie wykluczeniu społecznemu</p> | <p>Spójność: Cel nr 5: <i>Metropolia Krakowska inspirująca, czerpiąca z różnorodności i lokalnych potencjałów, bazująca na sieciach współpracy</i> 5.1 Zintegrowana i atrakcyjna oferta, odpowiadająca na potrzeby odbiorców 5.2 Wysoka jakość i dostępność wielofunkcyjnej infrastruktury</p> |

DOKUMENTY REGIONALNE

| CEL STRATEGII | STRATEGIA ROZWOJU WOJEWÓDZTWA „MAŁOPOLSKA 2030” | STRATEGIA ROZWOJU POWIATU KRAKOWSKIEGO NA LATA 2021- 2030 | PROJEKT PLANU ROZWOJU METROPOLII KRAKOWSKIEJ DO 2030R. |
|--|--|--|--|
| | <p>Cel szczegółowy nr 5: <i>Zrównoważony i trwały rozwój oparty na endogenicznych potencjałach</i></p> <p>Kierunki rozwoju: Ład przestrzenny Wsparcie miast Wsparcie obszarów wiejskich Spójność wewnątrzregionalna i dostępność</p> | <p>Cel strategiczny nr 3: <i>Tworzenie i promowanie warunków do rozwoju gospodarki powiatu krakowskiego</i></p> <p>3.4 Wysoka jakość kształcenia i dostosowania oferty edukacyjnej</p> <p>Cel strategiczny nr 5: <i>Spójność i ład przestrzenny powiatu krakowskiego</i></p> <p>5.1 Poprawa estetyki i funkcjonalności przestrzeni w celu zwiększenia walorów krajobrazowych</p> <p>Cel strategiczny nr 6: <i>Rozwój nowoczesnej infrastruktury komunikacyjnej i technicznej powiatu krakowskiego oraz zapewnienia bezpieczeństwa jego mieszkańcom</i></p> <p>6.3 Poprawa bezpieczeństwa na terenie powiatu krakowskiego</p> | <p>Cel nr 6: <i>Metropoli Krakowska sprzyjająca skutecznej, włączającej edukacji, opartej na twórczych relacjach</i></p> <p>6.1 Twórcze relacje pracowników oświaty i sprawna organizacja edukacji na poziomie lokalnym</p> <p>6.2 Dostępna i przyjazna przestrzeń sprzyjająca edukacji</p> <p>Cel nr 7: <i>Metropoli Krakowska zapewniająca mieszkańcom nowoczesne i dostępne usługi społeczne ceniące równość i solidarność społeczną</i></p> <p>7.1 i Dostępne i wysokiej jakości usługi społeczne oraz skoordynowana i aktywna współpraca w ochronie zdrowia</p> <p>7.2 Przyjazne środowisko życia i pracy dla migrantów</p> <p>7.3 Efektywna współpraca w zakresie polityki mieszkaniowej i rewitalizacji</p> |
| <p>GMINA EFEKTYWNIE ZARZĄDZANA</p> | <p>Spójność: Cel szczegółowy nr 2: <i>Innowacyjna i konkurencyjna gospodarka</i></p> <p>Kierunki rozwoju: Cyfrowa Małopolska</p> | <p>Spójność: Cel strategiczny nr 5: <i>Spójność i ład przestrzenny powiatu krakowskiego</i></p> <p>5.1 Ograniczenie negatywnych skutków procesów suburbanizacji</p> | <p>Spójność: Cel nr 1: <i>Metropolia Krakowska inteligentnie zarządzana, oparta na partnerstwie i zaangażowanej kadrze</i></p> <p>1.1 Wysoka jakość strategicznego</p> |

DOKUMENTY REGIONALNE

| CEL STRATEGII | STRATEGIA ROZWOJU WOJEWÓDZTWA „MAŁOPOLSKA 2030” | STRATEGIA ROZWOJU POWIATU KRAKOWSKIEGO NA LATA 2021- 2030 | PROJEKT PLANU ROZWOJU METROPOLII KRAKOWSKIEJ DO 2030R. |
|------------------------------|--|--|--|
| | <p>Cel szczegółowy nr 4: <i>System zarządzania strategicznego rozwojem dostosowany do wyzwań dekady 2020-2030</i> Kierunki rozwoju: Współpraca i partnerstwo</p> <p>Cel szczegółowy nr 5 <i>Zrównoważony i trwały rozwój oparty na endogenicznych potencjałach</i> Kierunki rozwoju: Ład przestrzenny Wsparcie miast</p> | <p>Cel strategiczny nr 7: <i>Współpraca samorządowa i kształtowanie wizerunku powiatu krakowskiego</i> 7.1 Rozwój nowoczesnej i sprawnej administracji 7.2 Współpraca wewnątrz powiatu krakowskiego oraz z otoczeniem zewnętrznym</p> | <p>zarządzania wzmacniającego relacje wewnętrzne 1.2 Sprawny system koordynacji zewnętrznych sieci współpracy 1.3 Wysoki poziom kompetencji i zaangażowania kadr</p> |
| DOBRZE SKOMUNIKOWANA SKAWINA | <p>Spójność: Cel szczegółowy nr 2: <i>Innowacyjna i konkurencyjna gospodarka</i> Kierunki rozwoju: Transport</p> <p>Cel szczegółowy nr 3: <i>Wysoka jakość środowiska i dążenie do neutralności klimatycznej</i> Kierunki rozwoju: Ograniczenie zmian klimatycznych</p> | <p>Spójność: Cel strategiczny nr 6: <i>Rozwój nowoczesnej infrastruktury komunikacyjnej i technicznej powiatu krakowskiego oraz zapewnienia bezpieczeństwa jego mieszkańcom</i> 6.1 Rozbudowa infrastruktury komunikacyjnej 6.3 Poprawa bezpieczeństwa na terenie powiatu krakowskiego</p> | <p>Spójność: Cel nr 3: <i>Metropolia Krakowska sprzyjająca aktywnej, ekologicznej i efektywnej mobilności</i> 3.1 Trwała współpraca i skuteczna koordynacja relacji między samorządami, zarządcami i organizatorami transportu 3.2 Wysoka dostępność infrastruktury zrównoważonej dostępności i integracji różnych form transportu</p> |

DOKUMENTY REGIONALNE

| CEL STRATEGII | STRATEGIA ROZWOJU WOJEWÓDZTWA „MAŁOPOLSKA 2030” | STRATEGIA ROZWOJU POWIATU KRAKOWSKIEGO NA LATA 2021- 2030 | PROJEKT PLANU ROZWOJU METROPOLII KRAKOWSKIEJ DO 2030R. |
|-----------------------------------|---|---|---|
| CZYSTA GMINA | <p>Spójność: Cel szczegółowy nr 2: <i>Innowacyjna i konkurencyjna gospodarka</i> Kierunki rozwoju: Gospodarka o obiegu zamkniętym</p> <p>Cel szczegółowy nr 3: <i>Wysoka jakość środowiska i dążenie do neutralności klimatycznej</i> Kierunki rozwoju: Ograniczenie zmian klimatycznych Gospodarowanie wodą Bioróżnorodność i krajobraz Edukacja ekologiczna</p> | <p>Spójność: Cel strategiczny nr 4: <i>Ochrona, kształtowanie i racjonalne wykorzystanie zasobów środowiska naturalnego powiatu krakowskiego</i> 4.1 Utrzymanie wysokiego stanu środowiska naturalnego 4.2 Poprawa jakości powietrza atmosferycznego</p> <p>Cel strategiczny nr 5: <i>Spójność i ład przestrzenny powiatu krakowskiego</i> 5.1 Poprawa estetyki i funkcjonalności przestrzeni w celu zwiększenia walorów krajobrazowych</p> <p>Cel strategiczny nr 6: <i>Rozwój nowoczesnej infrastruktury komunikacyjnej i technicznej powiatu krakowskiego oraz zapewnienia bezpieczeństwa jego mieszkańcom</i> 6.1 Rozbudowa i modernizacja infrastruktury technicznej</p> | <p>Spójność: Cel nr 2: <i>Metropolia Krakowska przyjazna środowisku, zorientowana na neutralność klimatyczną, zapewniająca wysoką jakość życia</i> 2.2 Efektywna gospodarka energetyczna i wysoka jakość powietrza 2.3 Racjonalna gospodarka odpadami i efektywne wykorzystanie surowców 2.4 Powszechny dostęp do wysokiej jakości wody pitnej oraz dostępne i wielofunkcyjne tereny zielone</p> |
| ZRÓWNOWAŻONA I ODPORNA GOSPODARKA | <p>Spójność: Cel szczegółowy nr 1: <i>Rozwój społecznie wrażliwy sprzyjający rodzinie</i> Kierunki rozwoju: Edukacja Rynek pracy</p> <p>Cel szczegółowy nr 2:</p> | <p>Spójność: Cel strategiczny nr 3: <i>Tworzenie i promowanie warunków do rozwoju gospodarki powiatu krakowskiego</i> 3.1 Zwiększenie aktywności zawodowej wśród osób bezrobotnych i nieaktywnych zawodowo</p> | <p>Spójność: Cel nr 2: <i>Metropolia Krakowska przyjazna środowisku, zorientowana na neutralność klimatyczną, zapewniająca wysoką jakość życia</i> 2.1 Sprawny system gospodarowania przestrzenią,</p> |

DOKUMENTY REGIONALNE

| CEL STRATEGII | STRATEGIA ROZWOJU WOJEWÓDZTWA „MAŁOPOLSKA 2030” | STRATEGIA ROZWOJU POWIATU KRAKOWSKIEGO NA LATA 2021- 2030 | PROJEKT PLANU ROZWOJU METROPOLII KRAKOWSKIEJ DO 2030R. |
|---------------|---|--|--|
| | <p><i>Innowacyjna i konkurencyjna gospodarka</i></p> <p>Kierunki rozwoju: Innowacyjność Konkurencyjność i przedsiębiorczość Cyfrowa Małopolska</p> <p>Cel szczegółowy nr 5: <i>Zrównoważony i trwały rozwój oparty na endogenicznych potencjałach</i></p> <p>Kierunki rozwoju: Ład przestrzenny Wsparcie miast</p> | <p>3.2 Tworzenie warunków do rozwoju przedsiębiorczości oraz wzrost konkurencyjności i innowacyjności lokalnych przedsiębiorstw</p> <p>3.4 Wysoka jakość kształcenia i dostosowania oferty edukacyjnej</p> | <p>uwzględniający ograniczenia środowiskowe</p> <p>Cel nr 4: <i>Metropolia Krakowska innowacyjna i konkurencyjna, kreująca trwałe relacje w sieci wiodących ośrodków gospodarczych Europy</i></p> <p>4.1 Skuteczna współpraca międzysektorowa</p> <p>4.2 Wysoka konkurencyjność gospodarcza</p> <p>4.3 Kompleksowo zarządzane tereny inwestycyjne</p> <p>Cel nr 6 <i>Metropolia Krakowska sprzyjająca skutecznej, włączającej edukacji, opartej na twórczych relacjach</i></p> <p>6.2 Atrakcyjna oferta kształcenia dostosowana do oczekiwań rynku pracy</p> |

PRZYJAZNA DO ŻYCIA GMINA SKAWINA

DOBREJ JAKOŚCI EDUKACJA DOSTĘPNA DLA WSZYSTKICH

1.1 Podniesienie jakości edukacji - Skawina 10% lepsza od średniej powiatowej na egzaminach

Cel 4: Zapewnić wszystkim edukację wysokiej jakości oraz promować uczenie się przez całe życie

4.1 Do 2030 roku zapewnić wszystkim dziewczętom i chłopcom ukończenie nieodpłatnej, sprawiedliwej, dobrej jakości edukacji na poziomie podstawowym i ponadpodstawowym prowadzącej do efektywnych wyników w nauce, zgodnie z czwartym Celem.

1.2 Zwiększenie dostępności edukacyjnej dla dzieci w wieku 0-6

4.2 Do 2030 roku zapewnić wszystkim dziewczętom i chłopcom dostęp do wysokiej jakości rozwoju we wczesnym dzieciństwie, opieki i edukacji przedszkolnej przygotowującej do rozpoczęcia edukacji na poziomie podstawowym.

1.3 Modernizacja istniejącej infrastruktury i restrukturyzacja sieci placówek oświatowych

4.A Tworzyć nowe i poprawić stan istniejących już placówek edukacyjnych, które powinny uwzględniać potrzeby dzieci, osób niepełnosprawnych, zarówno chłopców jak i dziewcząt, a także zapewnić bezpieczne, wolne od przemocy, inkluzywne i produktywne środowisko nauczania dla wszystkich.

1.4 Poszerzenie oferty w zakresie edukacji dla młodzieży i seniorów

4.4 Do 2030 roku znacznie zwiększyć liczbę młodzieży i dorosłych, którzy posiadają odpowiednie umiejętności, w tym techniczne i zawodowe, potrzebne przy uzyskaniu zatrudnienia, znalezieniu godziwej pracy i rozwoju przedsiębiorczości.

1.5 Podniesienie kompetencji kadr oświatowych

4.C Do 2030 roku znacząco zwiększyć liczbę wykwalifikowanych nauczycieli, w tym w drodze międzynarodowej współpracy w zakresie szkolenia nauczycieli w krajach rozwijających się, szczególnie w krajach najmniej rozwiniętych i małych państwach wyspiarskich.

1.6 Stworzenie możliwości rozwoju szkolnictwa średniego i wyższego w Skawinie

4.3 Do 2030 roku zapewnić wszystkim kobietom i mężczyznom równy, przystępny cenowo dostęp do wysokiej jakości wykształcenia technicznego, zawodowego i wyższego, w tym do wyższych uczelni.

1.7 Rozszerzenie oferty edukacyjnej, integracyjnej i specjalistycznej dla osób z niepełnosprawnościami

4.5 Do 2030 roku wyeliminować nierówność płci w edukacji i zapewnić równy dostęp do edukacji na wszystkich poziomach oraz do szkoleń zawodowych dla najsłabszych grup, w tym dla osób niepełnosprawnych, ludności rdzennej oraz dla dzieci w trudnej sytuacji.

**CEL OPERACYJNY
STRATEGII ROZWOJU GMINY SKAWINA**

CELE ZRÓWNOWAŻONEGO ROZWOJU ONZ

SZEROKI DOSTĘP DO KULTURY

2.1 Rozwój infrastruktury służącej kulturze

2.2 Oferta w zakresie kultury dostosowana do bieżących potrzeb

2.3 Zwiększenie dostępu do kultury dla grup niedoreprezentowanych i zagrożonych wykluczeniem oraz rodzin

11.4 Wzmocnić wysiłki na rzecz ochrony i zabezpieczenia światowego dziedzictwa kulturowego i przyrodniczego.

SZEROKI DOSTĘP DO OFERTY SPORTOWEJ I REKREACYJNEJ

3.1 Rozwój infrastruktury sportowej i rekreacyjnej

3.2 Oferta w zakresie sportu i rekreacji dostosowana do bieżących potrzeb

3.3 Zwiększenie dostępu do sportu i rekreacji dla grup niedoreprezentowanych i zagrożonych wykluczeniem oraz rodzin

11.7 Do 2030 roku zapewnić łatwy i powszechny dostęp do bezpiecznych i inkluzyjnych terenów zielonych i przestrzeni publicznej, szczególnie kobietom, dzieciom, osobom starszym i osobom z niepełnosprawnością

11.7 Do 2030 roku zapewnić łatwy i powszechny dostęp do bezpiecznych i inkluzyjnych terenów zielonych i przestrzeni publicznej, szczególnie kobietom, dzieciom, osobom starszym i osobom z niepełnosprawnością.

ROZWÓJ OPIEKI I PROFILAKTYKI ZDROWOTNEJ

4.1 Stworzenie możliwości rozwoju podstawowej i specjalistycznej opieki zdrowotnej

4.2 Rozwój profilaktyki zdrowia, w tym profilaktyki uzależnień

Cel 3 Zapewnić wszystkim ludziom w każdym wieku zdrowe życie oraz promować dobrobyt

3.8 Zapewnić powszechną opiekę zdrowotną, w tym zabezpieczenie przed ryzykiem finansowym, dostęp do podstawowej opieki zdrowotnej wysokiej jakości oraz bezpiecznych, skutecznych, wysokiej jakości, przystępnych cenowo leków i szczepionek.

3.5 Wzmocnić zapobieganie i leczenie uzależnień od środków odurzających, w tym narkotyków oraz szkodliwego spożycia alkoholu

**CEL OPERACYJNY
STRATEGII ROZWOJU GMINY SKAWINA**

CELE ZRÓWNOWAŻONEGO ROZWOJU ONZ

WZMOCNIENIE POCZUCIA BEZPIECZEŃSTWA

5.1 Wzmocnienie systemu ochrony porządku publicznego

Cel 16: Promować pokojowe i inkluzywne społeczeństwa, zapewnić wszystkim ludziom dostęp do wymiaru sprawiedliwości oraz budować na wszystkich szczeblach skuteczne i odpowiedzialne instytucje, sprzyjające włączeniu społecznemu

16.1 Znacząco zmniejszyć poziom przemocy we wszystkich formach oraz związany z nią wskaźnik śmiertelności na całym świecie.

5.2 Wzmocnienie systemu reagowania na zdarzenia kryzysowe

13.1 Wzmocnić zdolności adaptacyjne i odporność na zagrożenia klimatyczne i katastrofy naturalne we wszystkich krajach.

5.3 Wzmocnienie działań edukacyjnych i profilaktycznych w zakresie bezpieczeństwa

13.3 Zwiększyć poziom edukacji oraz potencjał ludzki i instytucjonalny, podnieść poziom świadomości na temat łagodzenia zmian klimatycznych, adaptacji i skutków zmian klimatycznych oraz systemów wczesnego ostrzegania przed zagrożeniami.

5.4 Budowanie systemu cyberbezpieczeństwa oraz dostępu do usług teleinformatycznych

9.1 Rozwijać niezawodną, zrównoważoną i odporną infrastrukturę dobrej jakości, w tym infrastrukturę regionalną i transgraniczną, wspierającą rozwój gospodarczy i dobrobyt ludzi. Zapewnić wszystkim ludziom równy dostęp do infrastruktury po przystępnej cenie.

9.C Do 2020 roku znacząco zwiększyć dostęp do technologii informacyjnych i komunikacyjnych oraz dążyć do zapewnienia przystępnego i powszechnego dostępu do Internetu w krajach najmniej rozwiniętych

ROZWÓJ SYSTEMU WSPARCIA DLA OSÓB I RODZIN DOŚWIADCZAJĄCYCH TRUDNOŚCI ŻYCIOWYCH

6.1 Wzmocnienie systemu wsparcia dla osób niepełnosprawnych i rodzin z dzieckiem niepełnosprawnym

Cel 1: Wyeliminować ubóstwo we wszystkich jego formach na całym świecie

6.2 Wzmocnienie systemu wsparcia dla osób przewlekle chorych, starszych i ich rodzin

1.3 Wdrożyć właściwe dla poszczególnych krajów systemy i mechanizmy ochrony socjalnej dla wszystkich ludzi, włączając w to najniższe klasy społeczne oraz do 2030 roku objąć nimi jak największą liczbę grup ubogich i wrażliwych.

6.3 Rozwój systemu wsparcia instytucjonalnego dla dzieci i młodzieży

5.4 Docenić nieodpłatną opiekę i pracę w domu przez zapewnienie usług publicznych, infrastruktury, ochrony socjalnej oraz przez promowanie wspólnej odpowiedzialności w gospodarstwie domowym i rodzinie, zgodnie z krajowymi uwarunkowaniami.

6.4 Rozwój nowych form i narzędzi integracji społecznej oraz zawodowej

CEL OPERACYJNY STRATEGII ROZWOJU GMINY SKAWINA

6.5 Rozbudowa gminnego zasobu mieszkaniowego

CELE ZRÓWNOWAŻONEGO ROZWOJU ONZ

11.1 Do 2030 roku zapewnić wszystkim ludziom dostęp do odpowiednich, bezpiecznych i przystępnych cenowo mieszkań oraz podstawowych usług, a także poprawić warunki życia w slumsach

ROZWÓJ PRZESTRZENI PUBLICZNYCH

7.1 Zwiększenie ilości, atrakcyjności, funkcjonalności oraz dostępności przestrzeni publicznych dla wszystkich

11.7 Do 2030 roku zapewnić łatwy i powszechny dostęp do bezpiecznych i inkluzyjnych terenów zielonych i przestrzeni publicznej, szczególnie kobietom, dzieciom, osobom starszym i osobom z niepełnosprawnością.

7.2 Zwiększenie dostępności, funkcjonalności oraz atrakcyjności budynków użyteczności publicznej dla wszystkich

7.3 Rozwój systemu zarządzania i animacji przestrzeni publicznych

WZMOCNIONA OCHRONA I EKSPOZYCJA DZIEDZICTWA GMINY

8.1 Wzmocnienie ochrony dziedzictwa niematerialnego Gminy

11.4 Wzmocnić wysiłki na rzecz ochrony i zabezpieczenia światowego dziedzictwa kulturowego i przyrodniczego.

8.2 Wzmocnienie ochrony dziedzictwa materialnego Gminy

12.B Rozwijać i wdrażać narzędzia monitorujące wpływ zrównoważonego rozwoju na zrównoważoną turystykę tworzącą miejsca pracy oraz promującą lokalną kulturę i produkty.

8.3 Popularyzacja wiedzy na temat dziedzictwa Gminy

8.9 Do 2030 roku opracować i wdrożyć polityki promujące zrównoważoną turystykę, która tworzy miejsca pracy oraz promuje lokalną kulturę i produkty.

INKLUZYWNA GMINA SKAWINA

9.1 Gmina Skawina otwarta na grupy niedoreprezentowane i zagrożone wykluczeniem

Cel 10: Zmniejszyć nierówności w krajach i między krajami

10.2 Do 2030 roku promować i wzmocnić inkluzję społeczną, gospodarczą i polityczną wszystkich ludzi, bez względu na wiek, płeć, niepełnosprawność, rasę, pochodzenie etniczne, narodowość, religię lub status ekonomiczny bądź inny.

10.3 Zapewnić równe szanse oraz zmniejszać istniejące nierówności poprzez eliminowanie dyskryminujących praw, polityk i praktyk oraz promować odpowiednią legislację, polityki i działania w tej dziedzinie.

**CEL OPERACYJNY
STRATEGII ROZWOJU GMINY SKAWINA**

CELE ZRÓWNOWAŻONEGO ROZWOJU ONZ

5.5 Zapewnić kobietom pełny i efektywny udział w procesach decyzyjnych na wszystkich szczeblach w życiu politycznym, ekonomicznym i publicznym oraz równe szanse w pełnieniu funkcji przywódczych.

OBYWATELSKA GMINA SKAWINA

ROZWÓJ DIALOGU OBYWATELSKIEGO W GMINIE SKAWINA

1.1 Rozwój systemu informowania mieszkańców o działaniach Gminy i jednostek samorządowych, w tym planowanych inwestycjach i decyzjach

Cel 16: Promować pokojowe i inkluzywne społeczeństwa, zapewnić wszystkim ludziom dostęp do wymiaru sprawiedliwości oraz budować na wszystkich szczeblach skuteczne i odpowiedzialne instytucje, sprzyjające włączeniu społecznemu

16.10 Zapewnić powszechny dostęp do informacji oraz chronić podstawowe wolności, zgodnie z krajową legislacją i międzynarodowymi porozumieniami.

1.2 Podniesienie efektywności prowadzonych konsultacji społecznych oraz szersze wykorzystanie narzędzi dialogu z mieszkańcami

16.7 Zapewnić elastyczny, inkluzywny, partycypacyjny i reprezentacyjny proces podejmowania decyzji na wszystkich szczeblach.

1.3 Rozwój systemu współdecydowania mieszkańców Gminy

16.6 Rozwijać skuteczne, odpowiedzialne i przejrzyste instytucje na wszystkich szczeblach.

ROZWÓJ AKTYWNOŚCI SPOŁECZNEJ I OBYWATELSKIEJ MIESZKAŃCÓW

2.1 Rozwój systemu wsparcia organizacji trzeciego sektora

2.2 Wsparcie aktywności społecznej i obywatelskiej mieszkańców Gminy Skawina, w szczególności dzieci, młodzieży i seniorów

10.2 Do 2030 roku promować i wzmocnić inkluzję społeczną, gospodarczą i polityczną wszystkich ludzi, bez względu na wiek, płeć, niepełnosprawność, rasę, pochodzenie etniczne, narodowość, religię lub status ekonomiczny bądź inny.

WZMOCNIENIE INTEGRACJI MIESZKAŃCÓW

3.1 Wzmocnienie integracji i współpracy międzysąsiedzkiej

10.2 Do 2030 roku promować i wzmocnić inkluzję społeczną, gospodarczą i polityczną wszystkich ludzi, bez względu na wiek, płeć, niepełnosprawność, rasę, pochodzenie etniczne, narodowość, religię lub status ekonomiczny bądź inny.

3.2 Podniesienie poziomu integracji imigrantów

10.7 Ułatwiać przemyślaną, bezpieczną, regularną i odpowiedzialną migrację oraz przepływ ludzi, w tym poprzez implementację zaplanowanych i dobrze zarządzanych polityk migracyjnych.

CEL OPERACYJNY STRATEGII ROZWOJU GMINY SKAWINA

3.3 Podniesienie poziomu integracji grup niedoreprezentowanych i zagrożonych wykluczeniem

CELE ZRÓWNOWAŻONEGO ROZWOJU ONZ

10.2 Do 2030 roku promować i wzmocnić inkluzję społeczną, gospodarczą i polityczną wszystkich ludzi, bez względu na wiek, płeć, niepełnosprawność, rasę, pochodzenie etniczne, narodowość, religię lub status ekonomiczny bądź inny.

3.4 Wzmocnienie integracji międzypokoleniowej

10.2 Do 2030 roku promować i wzmocnić inkluzję społeczną, gospodarczą i polityczną wszystkich ludzi, bez względu na wiek, płeć, niepełnosprawność, rasę, pochodzenie etniczne, narodowość, religię lub status ekonomiczny bądź inny.

BUDOWANIE WSPÓLNEJ TOŻSAMOŚCI GMINNEJ I LOKALNEJ

4.1 Wzmocnienie poczucia dumy z bycia mieszkańcem Gminy

11.3 Do 2030 roku zwiększyć stopień inkluzji, zapewnić zrównoważoną urbanizację i partycypację w zintegrowanym i zrównoważonym planowaniu i gospodarowaniu osiedlami ludzkimi we wszystkich krajach.

4.2 Zaszczepienie wśród nowych mieszkańców Gminy poczucia wspólnoty

11.4 Wzmocnić wysiłki na rzecz ochrony i zabezpieczenia światowego dziedzictwa kulturowego i przyrodniczego.

EFEKTYWNIE ZARZĄDZANA GMINA SKAWINA

WZMOCNIENIE STRATEGICZNEGO WYMIARU ZARZĄDZANIA GMINĄ

1.1 Wzmocnienie wewnętrznej spójności procesu zarządzania rozwojem Gminy

Cel 16: Promować pokojowe i inkluzywne społeczeństwa, zapewnić wszystkim ludziom dostęp do wymiaru sprawiedliwości oraz budować na wszystkich szczeblach skuteczne i odpowiedzialne instytucje, sprzyjające włączeniu społecznemu

16.6 Rozwijać skuteczne, odpowiedzialne i przejrzyste instytucje na wszystkich szczeblach.

1.2 Wzmocnienie zewnętrznej spójności procesu zarządzania rozwojem Gminy

17.14 Zwiększyć spójność polityk na rzecz zrównoważonego rozwoju.

1.3 Stworzenie systemu zbierania i analizy danych wspierającego podejmowanie decyzji zarządczych

11.B Do 2020 roku znacząco zwiększyć liczbę miast i osiedli ludzkich korzystających z opracowań i wdrażających zintegrowane polityki i plany dążących do zwiększenia inkluzji i wydajności wykorzystywania zasobów, łagodzenia skutków i przystosowania do zmian klimatycznych, odporności na skutki katastrof. Należy rozwijać i wdrażać kompleksowe zarządzanie ryzykiem katastrof na wszystkich poziomach, zgodnie z Ramami Działania na

**CEL OPERACYJNY
STRATEGII ROZWOJU GMINY SKAWINA**

CELE ZRÓWNOWAŻONEGO ROZWOJU ONZ

Rzecz Ograniczania Ryzyka Katastrof na lata 2015 – 2030 (Sendai Framework for Disaster Risk Reduction 2015- 2030).

WZMOCNIENIE POTENCJAŁU KADROWEGO I INSTYTUCJONALNEGO GMINY

2.1 Wzmocnienie dostosowania struktur organizacyjnych urzędu do aktualnych wyzwań rozwojowych

16.6 Rozwijać skuteczne, odpowiedzialne i przejrzyste instytucje na wszystkich szczeblach.

2.2 Rozwój potencjału kadrowego oraz systemu zarządzania zasobami ludzkimi w Gminie

16.7 Zapewnić elastyczny, inkluzywny, partycypacyjny i reprezentacyjny proces podejmowania decyzji na wszystkich szczeblach.

Cel 5: Osiągnąć równość płci oraz wzmocnić pozycję kobiet i dziewcząt

5.4 Docenić nieodpłatną opiekę i pracę w domu przez zapewnienie usług publicznych, infrastruktury, ochrony socjalnej oraz przez promowanie wspólnej odpowiedzialności w gospodarstwie domowym i rodzinie, zgodnie z krajowymi uwarunkowaniami.

5.5 Zapewnić kobietom pełny i efektywny udział w procesach decyzyjnych na wszystkich szczeblach w życiu politycznym, ekonomicznym i publicznym oraz równe szanse w pełnieniu funkcji przywódczych.

2.3 Wzmocnienie potencjału informatycznego Gminy i wykorzystania nowych technologii do zwiększania efektywności pracy

16.10 Zapewnić powszechny dostęp do informacji oraz chronić podstawowe wolności, zgodnie z krajową legislacją i międzynarodowymi porozumieniami.

5.B Upowszechnić korzystanie z technologii, w szczególności technologii informacyjnych i komunikacyjnych, by przyczynić się do wzmocnienia pozycji kobiet

2.4. Rozwój metod służących sprawnemu oraz efektywnemu zarządzaniu

16.7 Zapewnić elastyczny, inkluzywny, partycypacyjny i reprezentacyjny proces podejmowania decyzji na wszystkich szczeblach.

PARTYCYPACYJNE PODEJŚCIE DO ZARZĄDZANIA GMINĄ

3.1 Podniesienie jakości obsługi interesariuszy

16.7 Zapewnić elastyczny, inkluzywny, partycypacyjny i reprezentacyjny proces podejmowania decyzji na wszystkich szczeblach.

3.2 Poprawa dostępności do usług dla wszystkich interesariuszy

16.10 Zapewnić powszechny dostęp do informacji oraz chronić podstawowe wolności, zgodnie z krajową legislacją i międzynarodowymi porozumieniami.

**CEL OPERACYJNY
STRATEGII ROZWOJU GMINY SKAWINA**

3.3 Zwiększenie współpracy międzysektorowej w realizacji zadań publicznych i społecznych

CELE ZRÓWNOWAŻONEGO ROZWOJU ONZ

16.6 Rozwijać skuteczne, odpowiedzialne i przejrzyste instytucje na wszystkich szczeblach

CZYSTA GMINA

POPRAWA STANU GOSPODARKI ODPADAMI – GOSPODARKA O OBIEGU ZAMKNIĘTYM

1.1. Wzmocnienie możliwości gminy w samodzielnym zagospodarowywaniu/utylicacji odpadów bez zwiększania ryzyka dla środowiska - jakości powietrza, terenów zielonych

Cel 12: Zapewnić wzorce zrównoważonej konsumpcji i produkcji

12.5. Do 2030 roku istotnie obniżyć poziom generowania odpadów poprzez prewencję, redukcję, recykling i ponowne użycie.

1.2. Efektywna i bezpieczna dla mieszkańców gospodarka odpadami niebezpiecznymi

12.4 Do 2020 roku zapewnić stabilne i ekologiczne zarządzanie chemikaliami i wszystkimi odpadami podczas ich całego cyklu życia, w zgodzie z ustaleniami międzynarodowymi. Znacząco zmniejszyć poziom tych substancji w powietrzu, wodzie i glebie, tym samym minimalizując ich negatywny wpływ na zdrowie człowieka i środowisko.

1.3. Dążenie do eliminacji odpadów niebezpiecznych składowanych obecnie na terenie gminy w sposób stanowiący zagrożenie dla środowiska i zdrowia mieszkańców

12.4 Do 2020 roku zapewnić stabilne i ekologiczne zarządzanie chemikaliami i wszystkimi odpadami podczas ich całego cyklu życia, w zgodzie z ustaleniami międzynarodowymi. Znacząco zmniejszyć poziom tych substancji w powietrzu, wodzie i glebie, tym samym minimalizując ich negatywny wpływ na zdrowie człowieka i środowisko.

1.4. Dążenie do eliminacji odpadów zawierających azbest

12.4 Do 2020 roku zapewnić stabilne i ekologiczne zarządzanie chemikaliami i wszystkimi odpadami podczas ich całego cyklu życia, w zgodzie z ustaleniami międzynarodowymi. Znacząco zmniejszyć poziom tych substancji w powietrzu, wodzie i glebie, tym samym minimalizując ich negatywny wpływ na zdrowie człowieka i środowisko.

1.5. Rozwój edukacji ekologicznej w zakresie gospodarki odpadami

12.8 Do 2030 roku zapewnić dostęp do istotnych informacji i podnieść świadomość wszystkich ludzi na całym świecie w zakresie zrównoważonego rozwoju i stylu życia w zgodzie z naturą.

POPRAWA ZARZĄDZANIA ISTNIEJĄCYM ZASOBEM WÓD

2.1. Redukcja zagrożenia powodziowego

Cel 11: Uczynić miasta i osiedla ludzkie bezpiecznymi, stabilnymi, zrównoważonymi oraz sprzyjającymi włączeniu społecznemu

11.5. Do 2030 roku znacząco zmniejszyć liczbę zgonów w wyniku katastrof naturalnych, w tym powodzi oraz zmniejszyć liczbę osób nimi dotkniętych; znacząco obniżyć bezpośrednie straty

ekonomiczne w stosunku do globalnego PKB, poniesione w wyniku katastrof, skupiając się na ochronie osób ubogich i grup szczególnie wrażliwych.

Cel 13: Podjąć pilne działania w celu przeciwdziałania zmianom klimatu i ich skutkom

13.1 Wzmocnić zdolności adaptacyjne i odporność na zagrożenia klimatyczne i katastrofy naturalne we wszystkich krajach.

2.2. Stworzenie spójnego i efektywnego systemu retencji wody

Cel 6: Zapewnić wszystkim ludziom dostęp do wody i warunków sanitarnych poprzez zrównoważoną gospodarkę zasobami wodnymi

6.5 Do 2030 roku wdrożyć zintegrowane zarządzanie zasobami wodnymi na wszystkich poziomach, w tym poprzez współpracę transgraniczną.

6.1 Do 2030 roku zapewnić powszechny i sprawiedliwy dostęp do bezpiecznej wody pitnej po przystępnej cenie.

6.2 Do 2030 roku zapewnić dostęp do odpowiednich i godziwych warunków sanitarnych i higienicznych dla wszystkich oraz wyeliminować praktyki defekacji na świeżym powietrzu, przy czym należy zwrócić szczególną uwagę na potrzeby kobiet, dziewcząt i osób żyjących we wrażliwych sytuacjach.

6.B Wspierać i wzmocnić udział lokalnych społeczności w poprawie gospodarowania zasobami wodnymi i infrastruktury sanitarnej

2.3. Zapewnienie zasobów i dobrej jakości wody pitnej

Cel 11: Uczynić miasta i osiedla ludzkie bezpiecznymi, stabilnymi, zrównoważonymi oraz sprzyjającymi włączeniu społecznemu

11.2 Do 2030 roku zapewnić wszystkim ludziom dostęp do bezpiecznych, przystępnych cenowo i trwałych systemów transportu, podnieść poziom bezpieczeństwa na drogach, zwłaszcza poprzez rozwijanie transportu publicznego. Należy zwrócić szczególną uwagę na potrzeby grup wrażliwych, kobiet, dzieci, osób niepełnosprawnych i osób starszych.

8.9 Do 2030 roku opracować i wdrożyć polityki promujące zrównoważoną turystykę, która tworzy miejsca pracy oraz promuje lokalną kulturę i produkty.

2.4. Rozwój kanalizacji sanitarnej i instalacji do oczyszczania ścieków

6.5 Do 2030 roku wdrożyć zintegrowane zarządzanie zasobami wodnymi na wszystkich poziomach, w tym poprzez współpracę transgraniczną.

**CEL OPERACYJNY
STRATEGII ROZWOJU GMINY SKAWINA**

CELE ZRÓWNOWAŻONEGO ROZWOJU ONZ

| | |
|--|--|
| | <p>6.B Wspierać i wzmocnić udział lokalnych społeczności w poprawie gospodarowania zasobami wodnymi i infrastruktury sanitarnej</p> <p>13.2 Włączyć działania na rzecz przeciwdziałania zmianom klimatycznym do krajowych polityk, strategii i planów.</p> |
| <p>2.5. Stworzenie warunków do rekreacyjnego i komunikacyjnego wykorzystania wód z uwzględnieniem celów środowiskowych</p> | <p><i>Cel 11: Uczynić miasta i osiedla ludzkie bezpiecznymi, stabilnymi, zrównoważonymi oraz sprzyjającymi włączeniu społecznemu</i></p> <p>11.5 Do 2030 roku znacząco zmniejszyć liczbę zgonów w wyniku katastrof naturalnych, w tym powodzi oraz zmniejszyć liczbę osób nimi dotkniętych; znacząco obniżyć bezpośrednie straty ekonomiczne w stosunku do globalnego PKB, poniesione w wyniku katastrof, skupiając się na ochronie osób ubogich i grup szczególnie wrażliwych.</p> <p><i>Cel 13: Podjąć pilne działania w celu przeciwdziałania zmianom klimatu i ich skutkom</i></p> <p>13.1 Wzmocnić zdolności adaptacyjne i odporność na zagrożenia klimatyczne i katastrofy naturalne we wszystkich krajach.</p> |
| <p>2.6. Zrównoważone gospodarowanie wodami opadowymi</p> | <p><i>Cel 6: Zapewnić wszystkim ludziom dostęp do wody i warunków sanitarnych poprzez zrównoważoną gospodarkę zasobami wodnymi</i></p> <p>6.5 Do 2030 roku wdrożyć zintegrowane zarządzanie zasobami wodnymi na wszystkich poziomach, w tym poprzez współpracę transgraniczną.</p> |
| <p>2.7. Rozwój edukacji ekologicznej w zakresie gospodarki zasobami wód</p> | <p>12.8 Do 2030 roku zapewnić dostęp do istotnych informacji i podnieść świadomość wszystkich ludzi na całym świecie w zakresie zrównoważonego rozwoju i stylu życia w zgodzie z naturą.</p> |
| <p>POPRAWA SYTUACJI W ZAKRESIE ZIELENI, OCHRONY ZASOBÓW PRZYRODNICZYCH ORAZ OCHRONY GRUNTÓW</p> | |
| <p>3.1. Zrównoważone zarządzanie, ochrona i rozwój terenów zielonych</p> | <p><i>Cel 15: Chronić, przywrócić oraz promować zrównoważone użytkowanie ekosystemów lądowych, zrównoważone gospodarowanie lasami, zwalczać pustynnienie, powstrzymać i odwracać proces degradacji gleby oraz powstrzymać utratę różnorodności biologicznej</i></p> <p>15.1 Do 2020 roku zapewnić ochronę, odtworzenie i zrównoważone użytkowanie lądowych i śródlądowych ekosystemów słodkiej wody oraz pozostałych ekosystemów, w szczególności lasów, terenów podmokłych i suchych oraz gór, zgodnie z międzynarodowymi zobowiązaniami.</p> |

**CEL OPERACYJNY
STRATEGII ROZWOJU GMINY SKAWINA**

CELE ZRÓWNOWAŻONEGO ROZWOJU ONZ

15.9 Do 2020 roku włączyć kwestie bioróżnorodności i ekosystemów do krajowych i lokalnych planów i sprawozdań, strategii redukcji ubóstwa oraz w procesy rozwojowe.

11.B Do 2020 roku znacząco zwiększyć liczbę miast i osiedli ludzkich korzystających z opracowań i wdrażających zintegrowane polityki i plany dążących do zwiększenia inkluzji i wydajności wykorzystywania zasobów, łagodzenia skutków i przystosowania do zmian klimatycznych, odporności na skutki katastrof. Należy rozwijać i wdrażać kompleksowe zarządzanie ryzykiem katastrof na wszystkich poziomach, zgodnie z Ramami Działania na Rzecz Ograniczania Ryzyka Katastrof na lata 2015 – 2030 (Sendai Framework for Disaster Risk Reduction 2015- 2030).

3.2. Ochrona osuwisk i wykorzystanie ich jako terenów zielonych

11.7. Do 2030 roku zapewnić łatwy i powszechny dostęp do bezpiecznych i inkluzyjnych terenów zielonych i przestrzeni publicznej, szczególnie kobietom, dzieciom, osobom starszym i osobom z niepełnosprawnością

3.3. Przekształcenie terenów zdewastowanych ekologicznie w tereny zielone

11.6. Do 2030 roku obniżyć niekorzystny wskaźnik negatywnego oddziaływania miasta na środowisko per capita, zwracając szczególną uwagę na jakość powietrza oraz gospodarowanie odpadami komunalnymi i innymi zanieczyszczeniami.

3.4. Ochrona i monitorowanie liczebności populacji i siedlisk zwierząt

3.5. Ograniczenie zagrożeń środowiskowych związanych z działalnością rolną

ZMNIJSZENIE NEGATYWNEGO ODDZIAŁYWANIA PRZEMYSŁU NA ŚRODOWISKO

4.1. Współpraca z przedsiębiorstwami i innymi podmiotami mająca na celu wdrażanie najlepszych znanych technologii prośrodowiskowych z uwzględnieniem w sporządzanych miejscowych planach zagospodarowania przestrzennego dla obszarów szczególnie narażonych na oddziaływanie zanieczyszczeń przemysłowych rozwiązań redukujących te zagrożenia

9.4 Do 2030 roku podwyższyć jakość infrastruktury i wprowadzić zrównoważony rozwój przemysłu przez zwiększenie efektywności wykorzystania zasobów oraz stosowanie czystych i przyjaznych dla środowiska technologii i procesów produkcyjnych, przy udziale wszystkich krajów, zgodnie z ich możliwościami.

**CEL OPERACYJNY
STRATEGII ROZWOJU GMINY SKAWINA**

4.2. Wdrażanie skutecznych działań ograniczających emisję przemysłowych zanieczyszczeń i ich monitoring połączony z oceną ryzyka oraz monitoring zagrożeń przemysłowych

CELE ZRÓWNOWAŻONEGO ROZWOJU ONZ

9.5 Do 2030 roku wzmocnić badania naukowe i podnieść poziom technologiczny sektora przemysłowego we wszystkich krajach, szczególnie w rozwijających się, w tym poprzez innowacje, znaczne zwiększenie liczby pracowników sektora badawczo-rozwojowego na każdy milion osób oraz poprzez zwiększanie publicznych i prywatnych nakładów finansowych na rozwój

POPRAWA JAKOŚCI POWIETRZA

5.1. Kontynuacja i intensyfikacja działań w zakresie walki z zanieczyszczeniami powietrza

Cel 3: Zapewnić wszystkim ludziom w każdym wieku zdrowe życie oraz promować dobrobyt.

3.9 Do 2030 roku znacząco obniżyć liczbę zgonów i chorób powodowanych przez niebezpieczne substancje chemiczne oraz zanieczyszczenie i skażenie powietrza, wody i gleby.

Cel 7: Zapewnić wszystkim dostęp do źródeł stabilnej, zrównoważonej i nowoczesnej energii po przystępnej cenie

7.2 Do 2030 roku znacząco zwiększyć udział odnawialnych źródeł energii w globalnym miksie energetycznym.

11.2 Do 2030 roku zapewnić wszystkim ludziom dostęp do bezpiecznych, przystępnych cenowo i trwałych systemów transportu, podnieść poziom bezpieczeństwa na drogach, zwłaszcza poprzez rozwijanie transportu publicznego. Należy zwrócić szczególną uwagę na potrzeby grup wrażliwych, kobiet, dzieci, osób niepełnosprawnych i osób starszych.

11.6 Do 2030 roku obniżyć niekorzystny wskaźnik negatywnego oddziaływania miasta na środowisko per capita, zwracając szczególną uwagę na jakość powietrza oraz gospodarowanie odpadami komunalnymi i innymi zanieczyszczeniami.

13 Podjąć pilne działania w celu przeciwdziałania zmianom klimatu i ich skutkom

5.2. Wzrost efektywności energetycznej gminy w szczególności poprzez rozwój OZE oraz termomodernizacji

7.2 Do 2030 roku znacząco zwiększyć udział odnawialnych źródeł energii w globalnym miksie energetycznym.

5.3 Rozwój edukacji ekologicznej w zakresie ochrony jakości powietrza oraz efektywności energetycznej

12.8 Do 2030 roku zapewnić dostęp do istotnych informacji i podnieść świadomość wszystkich ludzi na całym świecie w zakresie zrównoważonego rozwoju i stylu życia w zgodzie z naturą.

**CEL OPERACYJNY
STRATEGII ROZWOJU GMINY SKAWINA**

CELE ZRÓWNOWAŻONEGO ROZWOJU ONZ

POPRAWA KLIMATU AKUSTYCZNEGO W GMINIE

6.1. Wypracowanie rozwiązań skutecznie izolujących źródła hałasu od miejsc zamieszkania z uwzględnieniem w sporządzanych miejscowych planach zagospodarowania przestrzennego dla obszarów szczególnie narażonych na ponadnormatywne oddziaływanie hałasem rozwiązań redukujących to zagrożenie

11.6 Do 2030 roku obniżyć niekorzystny wskaźnik negatywnego oddziaływania miasta na środowisko per capita, zwracając szczególną uwagę na jakość powietrza oraz gospodarowanie odpadami komunalnymi i innymi zanieczyszczeniami.

11.B Do 2020 roku znacząco zwiększyć liczbę miast i osiedli ludzkich korzystających z opracowań i wdrażających zintegrowane polityki i plany dążących do zwiększenia inkluzji i wydajności wykorzystywania zasobów, łagodzenia skutków i przystosowania do zmian klimatycznych, odporności na skutki katastrof. Należy rozwijać i wdrażać kompleksowe zarządzanie ryzykiem katastrof na wszystkich poziomach, zgodnie z Ramami Działania na Rzecz Ograniczania Ryzyka Katastrof na lata 2015 – 2030 (Sendai Framework for Disaster Risk Reduction 2015- 2030).

DOBRE SKOMUNIKOWANA SKAWINA

POPRAWA DOSTĘPNOŚCI KOMUNIKACYJNEJ

1.1. Poprawa zewnętrznej dostępności komunikacyjnej z Gminą Kraków

11.2. Do 2030 roku zapewnić wszystkim ludziom dostęp do bezpiecznych, przystępnych cenowo i trwałych systemów transportu, podnieść poziom bezpieczeństwa na drogach, zwłaszcza poprzez rozwijanie transportu publicznego. Należy zwrócić szczególną uwagę na potrzeby grup wrażliwych, kobiet, dzieci, osób niepełnosprawnych i osób starszych.

1.2. Poprawa zewnętrznej dostępności komunikacyjnej z pozostałymi gminami ościennymi

11.A. Wspierać korzystne ekonomicznie, społecznie i środowiskowo połączenia pomiędzy obszarami miejskimi, podmiejskimi i wiejskimi poprzez wzmocnienie krajowego i regionalnego planowania rozwoju.

1.3. Poprawa wewnętrznej dostępności komunikacyjnej

11.7. Do 2030 roku zapewnić łatwy i powszechny dostęp do bezpiecznych i inkluzyjnych terenów zielonych i przestrzeni publicznej, szczególnie kobietom, dzieciom, osobom starszym i osobom z niepełnosprawnością.

ROZWÓJ ZRÓWNOWAŻONEJ MOBILNOŚCI

2.1. Ograniczenie zjawiska rozpraszania zabudowy (ang. Urban sprawl) poprzez koncentrację zabudowy mieszkaniowej w sąsiedztwie węzłów komunikacyjnych

11.3. Do 2030 roku zwiększyć stopień inkluzji, zapewnić zrównoważoną urbanizację i partycypację w zintegrowanym i zrównoważonym planowaniu i gospodarowaniu osiedlami ludzkimi we wszystkich krajach.

**CEL OPERACYJNY
STRATEGII ROZWOJU GMINY SKAWINA**

CELE ZRÓWNOWAŻONEGO ROZWOJU ONZ

| | |
|--|---|
| | 11.7. Do 2030 roku zapewnić łatwy i powszechny dostęp do bezpiecznych i inkluzyjnych terenów zielonych i przestrzeni publicznej, szczególnie kobietom, dzieciom, osobom starszym i osobom z niepełnosprawnością. |
| 2.2. Preferowanie lokalizacji nowych działalności gospodarczych z obszaru produkcji w sąsiedztwie wysokosprawnych środków komunikacji publicznej | 11.A. Wspierać korzystne ekonomicznie, społecznie i środowiskowo połączenia pomiędzy obszarami miejskimi, podmiejskimi i wiejskimi poprzez wzmocnienie krajowego i regionalnego planowania rozwoju. |
| 2.3. Zwiększenie znaczenia transportu publicznego i mikro mobilności | 11.2. Do 2030 roku zapewnić wszystkim ludziom dostęp do bezpiecznych, przystępnych cenowo i trwałych systemów transportu, podnieść poziom bezpieczeństwa na drogach, zwłaszcza poprzez rozwijanie transportu publicznego. Należy zwrócić szczególną uwagę na potrzeby grup wrażliwych, kobiet, dzieci, osób niepełnosprawnych i osób starszych. |
| 2.4. Zwiększenie znaczenia ruchu pieszo – rowerowego | 11.2. Do 2030 roku zapewnić wszystkim ludziom dostęp do bezpiecznych, przystępnych cenowo i trwałych systemów transportu, podnieść poziom bezpieczeństwa na drogach, zwłaszcza poprzez rozwijanie transportu publicznego. Należy zwrócić szczególną uwagę na potrzeby grup wrażliwych, kobiet, dzieci, osób niepełnosprawnych i osób starszych. |
| 2.5. Poprawa planowania rozwiązań komunikacyjnych w dokumentach planistycznych gminy | 11.B. Do 2020 roku znacząco zwiększyć liczbę miast i osiedli ludzkich korzystających z opracowań i wdrażających zintegrowane polityki i plany dążących do zwiększenia inkluzji i wydajności wykorzystywania zasobów, łagodzenia skutków i przystosowania do zmian klimatycznych, odporności na skutki katastrof. Należy rozwijać i wdrażać kompleksowe zarządzanie ryzykiem katastrof na wszystkich poziomach, zgodnie z Ramami Działania na Rzecz Ograniczania Ryzyka Katastrof na lata 2015 – 2030 (Sendai Framework for Disaster Risk Reduction 2015- 2030). |

POPRAWA BEZPIECZEŃSTWA MOBILNOŚCI

| | |
|--|---|
| 3.1. Zwiększenie bezpieczeństwa wszystkich uczestników ruchu drogowego | 11.2. Do 2030 roku zapewnić wszystkim ludziom dostęp do bezpiecznych, przystępnych cenowo i trwałych systemów transportu, podnieść poziom bezpieczeństwa na drogach, zwłaszcza poprzez rozwijanie transportu publicznego. Należy zwrócić szczególną uwagę na potrzeby grup wrażliwych, kobiet, dzieci, osób niepełnosprawnych i osób starszych. |
| 3.2. Zapewnienie ostatniego bezpiecznego kilometra do instytucji publicznych w szczególności szkół i przedszkoli | Cel 3: Zapewnić wszystkim ludziom w każdym wieku zdrowe życie oraz promować dobrobyt |

**CEL OPERACYJNY
STRATEGII ROZWOJU GMINY SKAWINA**

CELE ZRÓWNOWAŻONEGO ROZWOJU ONZ

3.1. Do 2020 roku zmniejszyć o połowę liczbę wszystkich rannych i ofiar śmiertelnych w wypadkach drogowych na świecie.

ZRÓWNOWAŻONA I ODPORNA GOSPODARKA

ZWIĘKSZENIE ATRAKCYJNOŚCI ISTNIEJĄCYCH TERENÓW INWESTYCYJNYCH ZE SZCZEGÓLNYM UWZGLĘDNIENIEM LOKALNEGO BIZNESU

1.1. Zwiększenie dostępności istniejących terenów inwestycyjnych

9.3. Zwiększyć dostęp małych i innych przedsiębiorstw, w tym przemysłowych, w szczególności w krajach rozwijających się, do usług finansowych i przystępnych kredytów oraz włączyć je w łańcuchy wartości i zapewnić udział w rynku.

9.4. Do 2030 roku podwyższyć jakość infrastruktury i wprowadzić zrównoważony rozwój przemysłu przez zwiększenie efektywności wykorzystania zasobów oraz stosowanie czystych i przyjaznych dla środowiska technologii i procesów produkcyjnych, przy udziale wszystkich krajów, zgodnie z ich możliwościami.

1.2. Rozwój infrastruktury technicznej na obszarach inwestycyjnych

9.1. Rozwijać niezawodną, zrównoważoną i odporną infrastrukturę dobrej jakości, w tym infrastrukturę regionalną i transgraniczną, wspierającą rozwój gospodarczy i dobrobyt ludzi. Zapewnić wszystkim ludziom równy dostęp do infrastruktury po przystępnej cenie.

1.3. Ewaluacja i aktualizacja miejscowych planów zagospodarowania przestrzennego pod kątem zrównoważonego wykorzystania istniejących terenów inwestycyjnych

9.4. Do 2030 roku podwyższyć jakość infrastruktury i wprowadzić zrównoważony rozwój przemysłu przez zwiększenie efektywności wykorzystania zasobów oraz stosowanie czystych i przyjaznych dla środowiska technologii i procesów produkcyjnych, przy udziale wszystkich krajów, zgodnie z ich możliwościami.

1.4. Metamorfoza terenu po byłej hucie aluminium

11.6. Do 2030 roku obniżyć niekorzystny wskaźnik negatywnego oddziaływania miasta na środowisko per capita, zwracając szczególną uwagę na jakość powietrza oraz gospodarowanie odpadami komunalnymi i innymi zanieczyszczeniami.

ROZWÓJ LOKALNEGO RYNKU PRACY

2.1. Zwiększenie liczby wykwalifikowanych pracowników na rynku lokalnym

Cel 8: Promować stabilny, zrównoważony i inkluzywny wzrost gospodarczy, pełne i produktywnie zatrudnienie oraz godną pracę dla wszystkich ludzi

8.2. Osiągnąć wyższy poziom wydajności gospodarczej poprzez dywersyfikację, modernizację technologiczną i innowacje, a także poprzez skupienie się na sektorach o wysokiej wartości dodanej oraz o wysokim wskaźniku pracochłonności.

**CEL OPERACYJNY
STRATEGII ROZWOJU GMINY SKAWINA**

CELE ZRÓWNOWAŻONEGO ROZWOJU ONZ

2.2. Podjęcie aktywnych działań na rzecz redukcji deficytu pracowników na lokalnym rynku pracy, w tym poprzez promocję zatrudnienia osób z niepełnosprawnością

8.5 Do 2030 roku zapewnić pełne i produktywne zatrudnienie oraz godną pracę dla wszystkich kobiet i mężczyzn, w tym dla młodych ludzi i osób z niepełnosprawnością; zapewnić jednakowe wynagrodzenie za pracę o jednakowej wartości.

2.3. Zwiększenie wykorzystania generowanego wzrostu gospodarczego przez lokalną gospodarkę poprzez intensyfikację współpracy między przedsiębiorcami

9.5 Do 2030 roku wzmocnić badania naukowe i podnieść poziom technologiczny sektora przemysłowego we wszystkich krajach, szczególnie w rozwijających się, w tym poprzez innowacje, znaczne zwiększenie liczby pracowników sektora badawczo-rozwojowego na każdy milion osób oraz poprzez zwiększanie publicznych i prywatnych nakładów finansowych na rozwój.

2.4. Zwiększenie podaży zasobów pracy, poprzez przyciągnięcie zasobów zlokalizowanych w gminach ościennych

9.5 Do 2030 roku wzmocnić badania naukowe i podnieść poziom technologiczny sektora przemysłowego we wszystkich krajach, szczególnie w rozwijających się, w tym poprzez innowacje, znaczne zwiększenie liczby pracowników sektora badawczo-rozwojowego na każdy milion osób oraz poprzez zwiększanie publicznych i prywatnych nakładów finansowych na rozwój.

2.5. Wypracowanie ram efektywnej współpracy między samorządami, przedsiębiorcami, a szkołami

9.5 Do 2030 roku wzmocnić badania naukowe i podnieść poziom technologiczny sektora przemysłowego we wszystkich krajach, szczególnie w rozwijających się, w tym poprzez innowacje, znaczne zwiększenie liczby pracowników sektora badawczo-rozwojowego na każdy milion osób oraz poprzez zwiększanie publicznych i prywatnych nakładów finansowych na rozwój.

STWORZENIE WARUNKÓW ZACHĘCAJĄCYCH DO PŁACENIA PODATKÓW W GMINIE

3.1. Opracowanie systemu zachęt do płacenia podatków w gminie

8.3 Promować polityki rozwojowe wspierające działalność produkcyjną, tworzenie godziwych miejsc pracy, przedsiębiorczość, kreatywność i innowacje. Zachęcać do formalizacji i rozwoju mikro, małych i średnich przedsiębiorstw, w tym poprzez dostęp do usług finansowych.

CEL OPERACYJNY STRATEGII ROZWOJU GMINY SKAWINA

3.2. Stworzenie pakietu zachęt dla osób zainteresowanych osiedleniem się na terenie gminy

3.3. Podjęcie cyklicznej akcji informacyjnej wraz ze wsparciem formalnym dla osób nie będących mieszkańcami Polski

CELE ZRÓWNOWAŻONEGO ROZWOJU ONZ

8.3 Promować polityki rozwojowe wspierające działalność produkcyjną, tworzenie godziwych miejsc pracy, przedsiębiorczość, kreatywność i innowacje. Zachęcać do formalizacji i rozwoju mikro, małych i średnich przedsiębiorstw, w tym poprzez dostęp do usług finansowych.

8.8 Chronić prawa pracownicze oraz promować bezpieczne środowisko pracy dla wszystkich, w tym dla pracowników, w tym pracowników - migrantów, w szczególności dla kobiet migrantek i osób mających niepewne zatrudnienie.

NEUCIĄŻLIWA ŚRODOWISKOWO, ZAAWANSOWANA I ODPOWIEDZIALNA SPOŁECZNIE GOSPODARKA

4.1. Stworzenie odpowiednich warunków do rozwoju przedsiębiorstw nieuciążliwych, innowacyjnych, nieprodukcyjnych

4.2. Promowanie nieuciążliwej środowiskowo działalności gospodarczej

8.3 Promować polityki rozwojowe wspierające działalność produkcyjną, tworzenie godziwych miejsc pracy, przedsiębiorczość, kreatywność i innowacje. Zachęcać do formalizacji i rozwoju mikro, małych i średnich przedsiębiorstw, w tym poprzez dostęp do usług finansowych.

8.4 Do 2030 roku stopniowo zwiększać efektywność wykorzystania bogactw naturalnych w globalnej konsumpcji i produkcji oraz dążyć do zerwania z zależnością między wzrostem gospodarczym i degradacją środowiska, zgodnie z dziesięcioletnimi programami ramowymi na rzecz zrównoważonej konsumpcji i produkcji, z wiodącą rolą krajów rozwiniętych.

ZWIĘKSZENIE WSPÓŁPRACY GMINY Z PRZEDSIĘBIORCAMI

5.1. Rozwój i zdynamizowanie istniejących form współpracy

5.2. Promocja społecznej odpowiedzialności biznesu

5.3. Wsparcie dla lokalnych mikro i małych przedsiębiorstw

Cel 17: Wzmocnić środki wdrażania i ożywić globalne partnerstwo na rzecz zrównoważonego rozwoju

17.17 Zachęcać do tworzenia i promować efektywne partnerstwa publiczne, publiczno – prywatne i z udziałem społeczeństwa obywatelskiego, budowane na doświadczeniu i niezbędnych strategiach partnerstwa

12.6 Zachęcać przedsiębiorstwa, w szczególności te duże i międzynarodowe, do wdrażania praktyk w zakresie zrównoważonego rozwoju i uwzględniania informacji na ten temat w swoich cyklicznych raportach.

8.3 Promować polityki rozwojowe wspierające działalność produkcyjną, tworzenie godziwych miejsc pracy, przedsiębiorczość, kreatywność i innowacje. Zachęcać do formalizacji i rozwoju mikro, małych i średnich przedsiębiorstw, w tym poprzez dostęp do usług finansowych.

IX.2. Wskaźniki monitoringu

| Cel operacyjny | | Miernik | Źródło danych | Wartość bazowa wskaźnika | Wartość docelowa wskaźnika |
|---|---|---|---|----------------------------|----------------------------|
| OBSZAR ŚRODOWISKO – CZYSTA GMINA | | | | | |
| Poprawa stanu gospodarki odpadami – gospodarka o obiegu zamkniętym | | | | | |
| 1 | 1.1. Wzmocnienie możliwości gminy w samodzielnym zagospodarowywaniu/utylicacji odpadów bez zwiększania ryzyka dla środowiska - jakości powietrza, terenów zielonych | Odpady komunalne odebrane i zebrane w ciągu roku ogółem na 1 mieszkańca [fakultatywny] | GUS BDL UMiG OŚ | 0,409 Mg/mieszkańca/rok | 0,300 Mg/mieszkańca/rok |
| 2 | | Odpady komunalne poddane recyklingowi i odzyskowi razem w odpadach wytworzonych w ciągu roku ogółem w % [obligatoryjny] | GUS BDL UMiG OŚ | 0,102 Mg/mieszkańca/rok | 0,200 Mg/mieszkańca/rok |
| 4 | 1.2. Efektywna i bezpieczna dla mieszkańców gospodarka odpadami niebezpiecznymi | Ilość zebranych odpadów niebezpiecznych komunalnych przekazanych do unieszkodliwienia (Mg) [obligatoryjny] | UMWM UMiG OŚ | 33,085 Mg/rok | 60 Mg/rok |
| 5 | 1.3. Dążenie do eliminacji odpadów składowanych obecnie na terenie gminy w sposób stanowiący zagrożenie dla środowiska i zdrowia mieszkańców | Powierzchnia terenów, na których zbierane są odpady stanowiące zagrożenie dla środowiska i zdrowia mieszkańców (ha) [obligatoryjny] | UMiG OŚ | 9,2 | 0 |
| 6 | 1.4. Dążenie do eliminacji odpadów zawierających azbest | Powierzchnia zinwentaryzowanych wyrobów zawierających azbest pozostałych do unieszkodliwienia (m2) [obligatoryjny] | Baza Azbestowa Ministerstwa Rozwoju, Pracy i Technologii UMiG OŚ | 77 687,26 | 0 |
| 7 | | Masa odebranych i przekazanych do unieszkodliwienia odpadów zawierających azbest (Mg) [fakultatywny] | UMiG OŚ | 74,4 | 1 165,3 |
| 8 | 1.5. Rozwój edukacji ekologicznej w zakresie gospodarki odpadami | Liczba osób objętych projektami edukacyjnymi z zakresu gospodarki odpadami [obligatoryjny] | UMiG OŚ ED | 2 000 | 10 000 |

| Cel operacyjny | | Miernik | Źródło danych | Wartość bazowa wskaźnika | Wartość docelowa wskaźnika |
|--|---|---|---------------|--------------------------|----------------------------|
| Poprawa zarządzania istniejącym zasobem wód | | | | | |
| 9 | 2.1. Redukcja zagrożenia powodziowego | Ilość terenów inwestycyjnych narażonych na zalanie w miejscowym planie zagospodarowania przestrzennego (ha) [obligatoryjny] | UMiG GP | 7,14 | 6,94 |
| 11 | | Powierzchnia terenów zagrożonych powodzią lub podtopieniem (ha) [fakultatywny] | UMiG BZK | 1700 | 1275 |
| 12 | 2.2. Stworzenie spójnego i efektywnego systemu retencji wody | Udział powierzchni nieprzepuszczalnych na terenie miasta w % [obligatoryjny] | UMiG GP | 21 | 25 |
| 13 | | Udział powierzchni nieprzepuszczalnych na terenach wiejskich w granicach terenów przeznaczonych do zabudowy w % [obligatoryjny] | UMiG GP | 16 | 20 |
| 15 | 2.3. Zapewnienie zasobów i dobrej jakości wody pitnej | Odsetek osób posiadających dostęp do wodociągów gminnych w % [obligatoryjny] | ZWiK | 99,1 | 100 |
| 16 | 2.4. Rozwój kanalizacji sanitarnej i instalacji do oczyszczania ścieków | Odsetek mieszkańców objętych działaniem kanalizacji sanitarnej w % [obligatoryjny] | ZWiK | 79,76 | 90 |
| 17 | | Odsetek budynków jednorodzinnych posiadających zbiorniki na nieczystości ciekłe w % [fakultatywny] | UMiG OŚ | 31,7 | 0 |
| 18 | 2.5. Stworzenie warunków do rekreacyjnego i komunikacyjnego wykorzystania wód z uwzględnieniem celów środowiskowych | Liczba opracowań i inwestycji dotyczących wykorzystania komunikacyjnego i rekreacyjnego wód np. żwirownia, Skawinka – rozwój parku miejskiego, ścieżka rowerowa na wałach itp.) [obligatoryjny] | UMiG RS IN | 5 | 10 |
| 19 | 2.6. Zrównoważone gospodarowanie wodami opadowymi | Ilość przedsięwzięć związanych ze zrównoważonym gospodarowaniem wodami opadowymi [obligatoryjny] | UMiG GK | 0 | 5 |

| | Cel operacyjny | Miernik | Źródło danych | Wartość bazowa wskaźnika | Wartość docelowa wskaźnika |
|---|---|---|----------------------|---------------------------------|-----------------------------------|
| 20 | | Odsetek terenów zmeliorowanych na terenach wiejskich w % [obligatoryjny] | UMiG GK | 80 | 85 |
| 21 | | Udział powierzchni nieprzepuszczalnych na terenie miasta w % [obligatoryjny] | UMiG GP | 21 | 25 |
| 22 | | Udział powierzchni nieprzepuszczalnych na terenach wiejskich w granicach terenów przeznaczonych do zabudowy w % [obligatoryjny] | UMiG GP | 16 | 20 |
| 23 | 2.7. Rozwój edukacji ekologicznej w zakresie gospodarki zasobami wód | Liczba osób objętych projektami edukacyjnymi z zakresu gospodarki zasobami wód [obligatoryjny] | UMiG RS | 0 | 3000 |
| Poprawa sytuacji w zakresie zieleni, ochrony zasobów przyrodniczych oraz ochrony gruntów | | | | | |
| 24 | 3.1. Zrównoważone zarządzanie, ochrona i rozwój terenów zielonych | Wskaźnik lesistości (%) [obligatoryjny] | GUS BDL UMiG RS | 10 | 11 |
| 25 | | Odsetek obszarów wyznaczonych do ochrony przyrody i różnorodności biologicznej w ramach programów międzynarodowych, krajowych lub lokalnych (np. Natura 2000 itp.) w % [fakultatywny] | UMiG GP | 0,4 | 1 |
| 26 | 3.2. Ochrona osuwisk i wykorzystanie ich jako terenów zielonych | Udział powierzchni osuwisk zagospodarowanych jako tereny zielone w % [obligatoryjny] | UMiG GP | 0 | 5 |
| 27 | 3.3. Przekształcenie terenów zdewastowanych ekologicznie w tereny zielone | Udział terenów zdewastowanych ekologicznie przekształconych w tereny zielone w % [obligatoryjny] | UMiG RS | 0 | 100 |
| 28 | 3.4. Ochrona i monitorowanie liczebności populacji i siedlisk zwierząt | Opracowanie programu ochrony i monitorowania liczebności populacji i siedlisk zwierząt w tym objętych ochroną [obligatoryjny] | UMiG OŚ | 0 | 1 |

| | Cel operacyjny | Miernik | Źródło danych | Wartość bazowa wskaźnika | Wartość docelowa wskaźnika |
|---|---|--|---------------------------------|---------------------------------|-----------------------------------|
| Zmniejszenie negatywnego oddziaływania przemysłu na środowisko | | | | | |
| 29 | 4.1. Współpraca z przedsiębiorstwami i innymi podmiotami mająca na celu wdrażanie najlepszych znanych technologii prośrodowiskowych z uwzględnieniem w sporządzanych miejscowych planach zagospodarowania przestrzennego dla obszarów szczególnie narażonych na oddziaływanie zanieczyszczeń przemysłowych rozwiązań redukujących te zagrożenia | Odsetek przedsiębiorstw, z którymi prowadzono aktywny dialog, w których wprowadzono rozwiązania prośrodowiskowe w % [obligatoryjny] | UMiG OP | 75 | 100 |
| 30 | 4.2. Wdrażanie skutecznych działań ograniczających emisję przemysłowych zanieczyszczeń i ich monitoring połączony z oceną ryzyka oraz monitoring zagrożeń przemysłowych | Odsetek kontroli przedsiębiorstw przez WIOŚ w Krakowie w których stwierdzono nieprawidłowości w % [obligatoryjny] | UMiG OP WIOŚ | 53,60 | 0 |
| 31 | | Odsetek decyzji o środowiskowych uwarunkowaniach, w których wprowadzono monitoring lub analizę porealizacyjną określającą realne oddziaływanie na środowisko przedsięwzięcia w % [fakultatywny] | UMiG OP | 0 | 60 |
| Poprawa jakości powietrza | | | | | |
| 32 | 5.1. Kontynuacja i intensyfikacja działań w zakresie walki z zanieczyszczeniami powietrza | Częstość przekraczania stężenia 24-godzinnego pyłu zawieszonego PM10 w dniach [obligatoryjny] | UMiG OP | 70 | 35 |
| 33 | | Średnioroczne stężenie pyłu zawieszonego PM10 [µg/m3] | UMiG OP | 35,73 | 30 |
| 34 | | Liczba kotłów na paliwo stałe na terenie Gminy niespełniających norm ekoprojektu [obligatoryjny] | UMiG OP | | 0 |
| 35 | | Łączna moc zainstalowanych OZE w budynkach jednorodzinnych (MW) (fotowoltaika, solary, pompy ciepła, kotły na biomasę) [obligatoryjny] | Zakłady energetyczne UMiG OP | 4,7 | 9,4 |

| Cel operacyjny | | Miernik | Źródło danych | Wartość bazowa wskaźnika | Wartość docelowa wskaźnika |
|--|--|--|-------------------------------------|--------------------------|----------------------------|
| 36 | | Odsetek energii otrzymywanych z OZE w bilansie energetycznym gminy w % [obligatoryjny] | UMiG OP | 5,27 | 20 |
| 37 | | Poziom zmniejszenia zapotrzebowania na energię ciepłą w wyniku termomodernizacji (kWh/m2/rok) narastająco [fakultatywny] | UMiG OP | 5483,3 | 27353,3 |
| 38 | 5.3. Rozwój edukacji ekologicznej w zakresie ochrony jakości powietrza oraz efektywności energetycznej | Liczba osób objętych projektami edukacyjnymi z zakresu ochrony jakości powietrza oraz efektywności energetycznej (narastająco) [obligatoryjny] | UMiG OP | 1440 | 40000 |
| Poprawa klimatu akustycznego w gminie | | | | | |
| 39 | 6.1. Wypracowanie rozwiązań skutecznie izolujących źródła hałasu od miejsc zamieszkania z uwzględnieniem w sporządzanych miejscowych planach zagospodarowania przestrzennego dla obszarów szczególnie narażonych na ponadnormatywne oddziaływanie hałasem rozwiązań redukujących to zagrożenie | Liczba wprowadzonych rozwiązań izolujących źródła hałasu od miejsc zamieszkania [obligatoryjny] | UMiG OŚ WIOŚ | 0 | 3 |
| OBSZAR MOBILNOŚĆ - DOBRZE SKOMUNIKOWANA SKAWINA | | | | | |
| Poprawa dostępności komunikacyjnej | | | | | |
| 40 | 1.1. Poprawa zewnętrznej dostępności komunikacyjnej z Gminą Kraków | Średni czas dojazdu w dni robocze, w godzinach szczytu komunikacyjnego, ze stacji PKP Skawina do stacji Kraków Główny w minutach (koleją). [obligatoryjny] | KOLEJE MAŁOPOLSKIE POLREGIO UMIG RS | 41 min | 25 min |
| 41 | 1.2. Poprawa zewnętrznej dostępności komunikacyjnej z pozostałymi gminami ościennymi | Dobowa liczba połączeń Koleją Aglomeracyjną ze stacji PKP Skawina do pierwszej stacji w gminie ościennej [szt.] [obligatoryjny] | KOLEJE MAŁOPOLSKIE POLREGIO UMIG RS | 5 | 25 |

| Cel operacyjny | | Miernik | Źródło danych | Wartość bazowa wskaźnika | Wartość docelowa wskaźnika |
|--|---|---|---|---|---|
| 42 | | Dobowa liczba połączeń autobusowych z gminami ościennymi [obligatoryjny] | UMIG RS | 50 | 100 |
| 43 | 1.3. Poprawa wewnętrznej dostępności komunikacyjnej | Dobowa liczba połączeń Koleją Aglomeracyjną ze stacji PKP Skawina do stacji kolejowych położonych przy granicach gminy [szt.] [obligatoryjny] | KOLEJE MAŁOPOLSKIE POLREGIO UMIG RS | 0 | 25 |
| 44 | | Liczba zintegrowanych węzłów przesiadkowych [obligatoryjny] | UMIG RS | 1 | 10 |
| Rozwój Zrównoważonej Mobilności | | | | | |
| 45 | 2.1. Ograniczenie zjawiska rozpraszania zabudowy (ang. Urban sprawl) poprzez koncentrację zabudowy mieszkaniowej w sąsiedztwie węzłów komunikacyjnych | Gęstość zaludnienia z podziałem na miasto i sołectwa (os/km ²) [obligatoryjny] | UMIG RS | Miasto - 1131 Obszar wiejski - 240 | Miasto - 1300 Obszar wiejski - 300 |
| 46 | 2.2. Preferowanie lokalizacji nowych działalności gospodarczych z obszaru produkcji w sąsiedztwie wysokosprawnych środków komunikacji publicznej | Liczba nowopowstałych przedsiębiorstw zlokalizowanych w sąsiedztwie wysokosprawnych środków komunikacji publicznej [obligatoryjny] | UMIG RS | 0 | 50 |
| 47 | 2.3. Zwiększenie znaczenia transportu publicznego i mikro mobilności | Udział transportu (wyszczególnić środki transportu) publicznego w podziale zadań przewozowych w % [obligatoryjny] | UMIG RS | Komunikacja kolejowa - 0,09 Komunikacja autobusowa - 15,58 | Komunikacja kolejowa - 5 Komunikacja autobusowa - 20 |
| 48 | 2.4. Zwiększenie znaczenia ruchu pieszo – rowerowego | Długość infrastruktury pieszo - rowerowej w km [fakultatywny] | UMIG RS | 17,6 | 35 |
| 49 | | Gęstość sieci rowerowej na obszarze miasta w km/km ² [fakultatywny] | UMIG RS | 0,61 | 1 |
| 50 | | Gęstość sieci rowerowej na obszarze wiejskim w km/km ² [fakultatywny] | UMIG RS | 0,05 | 0,25 |

| | Cel operacyjny | Miernik | Źródło danych | Wartość bazowa wskaźnika | Wartość docelowa wskaźnika |
|--|---|--|----------------------|---------------------------------|-----------------------------------|
| 51 | 2.5. Poprawa planowania rozwiązań komunikacyjnych w dokumentach planistycznych gminy | Zapewnienie zgodności dokumentów planistycznych z planem zrównoważonej mobilności miejskiej SUMP [obligatoryjny] | UMiG RS i GP | 0 | 1 |
| Poprawa bezpieczeństwa mobilności | | | | | |
| 52 | 3.1. Zwiększenie bezpieczeństwa wszystkich uczestników ruchu drogowego | Liczba kolizji i wypadków z udziałem rowerzystów w stosunku do osób korzystających z infrastruktury rowerowej [obligatoryjny] | POLICJA UMiG RS | 0,71 | 0,5 |
| 53 | | Liczba kolizji i wypadków z udziałem pieszych w stosunku do osób korzystających z infrastruktury pieszej [obligatoryjny] | POLICJA UMiG RS | 0,27 | 0,2 |
| 54 | 3.2 Zapewnienie ostatniego bezpiecznego kilometra do instytucji publicznych w szczególności szkół i przedszkoli | Odsetek osób docierających do placówek oświatowych w mieście, pieszo, rowerem lub za pomocą UTO w % [fakultatywny] | UMiG RS | 50 | 75 |
| 55 | | Odsetek osób docierających do placówek oświatowych na obszarze wiejskim, pieszo, rowerem lub za pomocą UTO w % [fakultatywny] | UMiG RS | 34 | 50 |
| OBSZAR GOSPODARKA - ZRÓWNOWAŻONA I ODPORNA GOSPODARKA | | | | | |
| Zwiększenie atrakcyjności istniejących terenów inwestycyjnych ze szczególnym uwzględnieniem lokalnego biznesu | | | | | |
| 56 | 1.1. Zwiększenie dostępności istniejących terenów inwestycyjnych | Odsetek terenów wakatujących wśród terenów inwestycyjnych w % wyznaczonych w MPZP [obligatoryjny] | UMiG GP | 20 | 10 |
| 57 | 1.2. Rozwój infrastruktury technicznej na obszarach inwestycyjnych | Odsetek terenów inwestycyjnych pozbawionych dostępu do drogi publicznej oraz sieci wodno-kanalizacyjnej w % [obligatoryjny] | UMiG GP | 36,7 | 5 |
| 58 | 1.3. Ewaluacja i aktualizacja miejscowych planów zagospodarowania przestrzennego pod kątem zrównoważonego wykorzystania istniejących terenów inwestycyjnych | Odsetek powierzchni wydzieleni obejmujących niezagospodarowane tereny inwestycyjne (tereny w liniach rozgraniczających) w łącznej powierzchni terenów inwestycyjnych w % [obligatoryjny] | UMiG GP | 25,8 | 15 |
| 59 | 1.4. Metamorfoza terenu po byłej hucie aluminium | Odsetek ponownego zagospodarowania terenów zdegradowanych w % [fakultatywny] | UMiG RS | 0 | 20 |

| Cel operacyjny | | Miernik | Źródło danych | Wartość bazowa wskaźnika | Wartość docelowa wskaźnika |
|--|--|---|---------------|--------------------------|----------------------------|
| Rozwój lokalnego rynku pracy | | | | | |
| 60 | 2.1. Zwiększenie liczby wykwalifikowanych pracowników na rynku lokalnym | Liczba nowopowstałych miejsc pracy w nowopowstałych innowacyjnych przedsiębiorstwach w Gminie Skawina [obligatoryjny] | UMiG RSCWP | 0 | 100 |
| 61 | 2.2. Podjęcie aktywnych działań na rzecz redukcji deficytu pracowników na lokalnym rynku pracy, w tym poprzez promocję zatrudnienia osób z niepełnosprawnością | Liczba akcji ukierunkowanych na promocję zatrudnienia osób z niepełnosprawnością [obligatoryjny] | UMiG PSZ | 0 | 20 |
| 62 | 2.3. Zwiększenie wykorzystania generowanego wzrostu gospodarczego przez lokalną gospodarkę poprzez intensyfikację współpracy między przedsiębiorcami | Liczba działań i inicjatyw mających na celu intensyfikację współpracy między przedsiębiorcami [fakultatywny] | UMiG RSCWP | 1 | 10 |
| 63 | 2.4. Zwiększenie podaży zasobów pracy, poprzez przyciągnięcie zasobów zlokalizowanych w gminach ościennych | Liczba osób zatrudnionych na terenie gminy Skawina z terenu gmin ościennych [obligatoryjny] | UMiG RSCWP | 8689 | 10000 |
| 64 | 2.5. Wypracowanie ram efektywnej współpracy między samorządami, przedsiębiorcami, a szkołami | Liczba przedsiębiorstw, które podjęły współpracę z samorządem i szkołami [fakultatywny] | UMiG RSCWP | 0 | 5 |
| Stworzenie warunków zachęcających do płacenia podatków w gminie | | | | | |
| 65 | 3.1. Opracowanie systemu zachęt do płacenia podatków w gminie | Odsetek mieszkańców gminy rozliczających się na terenie gminy w % [obligatoryjny] | UMiG RSCWP | 56 | 70 |
| 66 | 3.2. Stworzenie pakietu zachęt dla osób zainteresowanych osiedleniem się na terenie gminy | Saldo migracji ogółem (rocznie) [obligatoryjny] | UMiG RSCWP | 101 | 200 |
| 67 | 3.3. Podjęcie cyklicznej akcji informacyjnej wraz ze wsparciem formalnym dla osób nie będących mieszkańcami Polski | Liczba obcokrajowców, objętych akcją informacyjną [obligatoryjny] | UMiG PSW | 0 | 2000 |

| | Cel operacyjny | Miernik | Źródło danych | Wartość bazowa wskaźnika | Wartość docelowa wskaźnika |
|---|--|---|----------------------|---------------------------------|-----------------------------------|
| Nieuciążliwa środowiskowo, zaawansowana i odpowiedzialna społecznie gospodarka | | | | | |
| 68 | 4.1. Stworzenie odpowiednich warunków do rozwoju przedsiębiorstw nieuciążliwych, innowacyjnych, nieprodukcyjnych | Liczba działań nastawionych na rozwój przedsiębiorstw nieuciążliwych, innowacyjnych i nieprodukcyjnych [fakultatywny] | UMiG RSCWP | 0 | 20 |
| 69 | 4.2. Promowanie nieuciążliwej środowiskowo działalności gospodarczej | Liczba organizacji z zarejestrowanymi systemami zarządzania środowiskowego zgodnie z EMAS i / lub ISO 14001 [obligatoryjny] | UMiG OŚ | 1 | 4 |
| Zwiększenie współpracy gminy z przedsiębiorcami | | | | | |
| 70 | 5.1. Rozwój i zdynamizowanie istniejących form współpracy | Liczba nowych form współpracy [obligatoryjny] | UMiG RSCWP | 0 | 5 |
| 71 | 5.2. Promocja społecznej odpowiedzialności biznesu | Odsetek dużych firm publikujących raporty na temat ich wpływu na środowisko (EMAS) w% [obligatoryjny] | UMiG OŚ | 0 | 10 |
| 72 | 5.3. Wsparcie dla lokalnych mikro i małych przedsiębiorstw | Liczba nowych instrumentów wsparcia adresowana do lokalnych mikro i małych przedsiębiorstw [obligatoryjny] | UMiG RSCWP | 0 | 5 |
| OBSZAR PRZYJAZNA DO ŻYCIA GMINA SKAWINA | | | | | |
| Dobrej jakości edukacja dostępna dla wszystkich | | | | | |
| 73 | 1.1 Podniesienie jakości edukacji - Skawina 10% lepsza od średniej powiatowej na egzaminach | Wyniki egzaminów w relacji do średniej powiatowej [obligatoryjny] | OKE UMiG ED | Gmina 64,15 Powiat 63 | 70 |
| 74 | | Liczba stypendystów Burmistrza Miasta i Gminy Skawina [fakultatywny] | UMiG ED | 28 | 40 |
| 75 | | Liczba laureatów konkursów ponadgminnych [fakultatywny] | UMiG ED | 17 | 25 |
| 76 | 1.2 Zwiększenie dostępności edukacyjnej dla dzieci w wieku 0-6 | Odsetek liczby miejsc w publicznych żłobkach w relacji do liczby dzieci do lat 3 [obligatoryjny] | UMiG ED | 5,58 | 20 |

| | Cel operacyjny | Miernik | Źródło danych | Wartość bazowa wskaźnika | Wartość docelowa wskaźnika |
|----|--|--|--|---------------------------------|-----------------------------------|
| 77 | | Odsetek liczby miejsc w publicznych przedszkolach w relacji do liczby dzieci w wieku 3–6 lat [obligatoryjny] | UMiG ED | 72,28 | 100 |
| 78 | 1.3 Modernizacja istniejącej infrastruktury i restrukturyzacja sieci placówek oświatowych | Odsetek placówek poddanych modernizacji w % [obligatoryjny] | UMiG ED | 0 | 100 |
| 79 | 1.4 Poszerzenie oferty w zakresie edukacji dla młodzieży i seniorów | Liczba projektów oferty edukacyjnej nieobowiązkowej, w tym zawodowej [obligatoryjny] | UMiG PSW | 39 | 47 |
| 80 | 1.5 Podniesienie kompetencji kadr oświatowych | Odsetek personelu administracji, który uczestniczył w sesjach szkoleniowych i / lub programach wymiany związanych ze zintegrowanym i zrównoważonym rozwojem obszarów miejskich w % [obligatoryjny] | UMiG ED | 0 | 50 |
| 81 | | Liczba nauczycieli zatrudnionych w placówkach gminnych wyróżnionych za swoją pracę przez podmioty zewnętrzne [obligatoryjny] | UMiG ED | 0 | 10 |
| 82 | 1.6 Stworzenie możliwości rozwoju szkolnictwa średniego i wyższego w Skawinie | Liczba placówek szkolnictwa wyższego zlokalizowanych na terenie gminy [fakultatywny] | UMiG ED | 0 | 1 |
| 83 | | Liczba placówek szkolnictwa średniego zlokalizowanych na terenie gminy [obligatoryjny] | UMiG ED; ZSTE; LO; LICEUM KATOLICKIE; | 3 | 3 |
| 84 | | Liczba odbiorców oferty placówek szkolnictwa średniego zlokalizowanej na terenie gminy [obligatoryjny] | UMiG ED; ZSTE; LO; LICEUM KATOLICKIE; | 1523 | 1523 |
| 85 | 1.7 Rozszerzenie oferty edukacyjnej, integracyjnej i specjalistycznej dla osób z niepełnosprawnościami | Liczba placówek specjalistycznych dla osób z niepełnosprawnością zlokalizowanych na terenie gminy, w tym przedszkoli specjalistycznych oraz placówek oświatowych [obligatoryjny] | UMiG ED | 3 | 4 |

| Cel operacyjny | Miernik | Źródło danych | Wartość bazowa wskaźnika | Wartość docelowa wskaźnika |
|----------------------------------|--|---|---|---|
| 86 | Liczba odbiorców placówek specjalistycznych zlokalizowanych na terenie gminy, w tym przedszkoli specjalistycznych i placówek oświatowych [obligatoryjny] | UMiG ED | 12 686 | 15 269 |
| Szeroki dostęp do kultury | | | | |
| 87 | 2.1 Rozwój infrastruktury służącej kulturze Liczba powstałych placówek kultury | UMiG IN GK GMINNE INSTYTUCJE KULTURY | 0 | 7 |
| 88 | Liczba zmodernizowanych placówek kultury | UMiG GK GMINNE INSTYTUCJE KULTURY | 4 | 25 |
| 89 | Odsetek nowych lub zmodernizowanych placówek kultury w % [obligatoryjny] | UMiG IN GK | 3,03 | 21,21 |
| 90 | 2.2 Oferta w zakresie kultury dostosowana do bieżących potrzeb Liczba użytkowników biblioteki na 1000 mieszkańców [obligatoryjny] | UMiG PSW GUS BDL | 113 | 250 |
| 91 | Liczba zajęć z obszaru kultury, z podziałem na podmiot prowadzący (rocznie) [obligatoryjny] | UMiG PSW GMINNE INSTYTUCJE KULTURY | PSW - 12 CKiS - 2696 MUZEUM - 226 MBP - 1680 | PSW - 14 CKiS - 2884 MUZEUM - 250 MBP - 2500 |
| 92 | 2.3 Zwiększenie dostępu do kultury dla grup niedoreprezentowanych i zagrożonych wykluczeniem oraz rodziny Liczba inicjatyw z obszaru kultury skierowanych do grup niedoreprezentowanych [obligatoryjny] | UMiG PSW | 24 | 29 |

| Cel operacyjny | | Miernik | Źródło danych | Wartość bazowa wskaźnika | Wartość docelowa wskaźnika |
|--|---|---|------------------|--------------------------|----------------------------|
| Szeroki dostęp do oferty sportowej i rekreacyjnej | | | | | |
| 93 | 3.1 Rozwój infrastruktury sportowej i rekreacyjnej | Odsetek przyszłolnych obiektów sportowo-rekreacyjnych ogólnodostępnych po godzinach pracy szkół w % [obligatoryjny] | UMiG ED | 80 | 100 |
| 94 | | Liczba powstałych obiektów sportowych i rekreacyjnych | UMiG GK | 6 | 10 |
| 95 | | Odsetek powstałych lub zmodernizowanych obiektów sportowych i rekreacyjnych w % [obligatoryjny] | UMiG GK | 11,53 | 30 |
| 96 | 3.2 Oferta w zakresie sportu i rekreacji dostosowana do bieżących potrzeb | Liczba zajęć, z podziałem na podmiot prowadzący oraz dyscyplinę sportową [obligatoryjny] | CKiS | 12 370 | 13 607 |
| 97 | | Liczba odbiorców oferty sportowo rekreacyjnej, z podziałem na podmiot prowadzący [obligatoryjny] | CKiS | 7124 | 8724 |
| 98 | | Liczba zadań realizowanych w zakresie sportu i rekreacji [obligatoryjny] | UMiG PSW | 63 | 80 |
| 99 | 3.3 Zwiększenie dostępu do sportu i rekreacji dla grup niedoreprezentowanych i zagrożonych wykluczeniem oraz rodzin | Liczba zajęć z dostępnością dla osób z różnymi typami niepełnosprawności [obligatoryjny] | UMiG PSW CKiS | 4 | 5 |
| Rozwój opieki i profilaktyki zdrowotnej | | | | | |
| 100 | 4.1 Stworzenie możliwości rozwoju podstawowej i specjalistycznej opieki zdrowotnej | Liczba placówek ochrony zdrowia na terenie gminy świadcząca usługi w zakresie podstawowej opieki zdrowotnej [obligatoryjny] | UMiG PSZ | 8 | 8 |
| 101 | | Liczba placówek specjalistycznej opieki zdrowotnej na terenie gminy [obligatoryjny] | UMiG PSZ | 30 | 30 |
| 102 | 4.2 Rozwój profilaktyki zdrowia, w tym profilaktyki uzależnień | Liczba programów profilaktycznych realizowanych i wspieranych przez Gminę [obligatoryjny] | UMiG PSZ CWR | 2 | 3 |

| Cel operacyjny | Miernik | Źródło danych | Wartość bazowa wskaźnika | Wartość docelowa wskaźnika | |
|---|---|--|---|--|-------|
| 103 | Liczba odbiorców programów profilaktycznych/warsztatów profilaktycznych realizowanych lub wspieranych przez Gminę z podziałem na: - dorosłych -dzieci [fakultatywny] | UMiG PSZ CWR | 3 400 osób, w tym: 1200 dorosłych 2200 dzieci | 5000 osób, w tym: 2000 dorosłych 3000 dzieci | |
| Wzmocnienie poczucia bezpieczeństwa | | | | | |
| 104 | 5.1 Wzmocnienie systemu ochrony porządku publicznego | Liczba przestępstw stwierdzonych przez policję w zakończonych postępowaniach przygotowawczych przeciwko życiu i zdrowiu na 10. tys. mieszkańców [obligatoryjny] | UMiG BZK GUS BDL | 4,75 | 3,57 |
| 105 | 5.2 Wzmocnienie systemu reagowania na zdarzenia kryzysowe | Liczba przestępstw stwierdzonych przez policję w zakończonych postępowaniach przygotowawczych przeciwko mieniu na 10. tys. mieszkańców [obligatoryjny] | UMiG BZK GUS BDL | 43 | 32,25 |
| 106 | 5.3 Wzmocnienie działań edukacyjnych i profilaktycznych w zakresie bezpieczeństwa | Odsetek przeszkolonych osób w służbach odpowiedzialnych za bezpieczeństwo w % [obligatoryjny] | UMiG BZK | 50 | 75 |
| 107 | 5.4 Budowanie systemu cyberbezpieczeństwa oraz dostępu do usług teleinformatycznych | Liczba odbiorców projektów edukacyjnych/profilaktycznych dot. różnych typów zagrożeń [obligatoryjny] | UMiG BZK | 21119 | 42237 |
| 108 | 6.1 Wzmocnienie systemu wsparcia dla osób niepełnosprawnych i rodzin z dzieckiem niepełnosprawnym | Liczba projektów edukacyjnych dot. cyberbezpieczeństwa [obligatoryjny] | UMiG BZK ED | 40 | 60 |
| Rozwój systemu wsparcia dla osób i rodzin doświadczających trudności życiowych | | | | | |
| 109 | 6.1 Wzmocnienie systemu wsparcia dla osób niepełnosprawnych i rodzin z dzieckiem niepełnosprawnym | Liczba placówek świadczących wsparcie dla osób z niepełnosprawnością i ich rodzin, w tym wczesnej interwencji, opieki wytchnieniowej i specjalistycznej [obligatoryjny] | MGOPS | 6 | 8 |
| 110 | | Liczba odbiorców wsparcia adresowanego do osób z niepełnosprawnością i ich rodzin, w tym wczesnej interwencji, | MGOPS | 283 | 600 |

| Cel operacyjny | | Miernik | Źródło danych | Wartość bazowa wskaźnika | Wartość docelowa wskaźnika |
|---------------------------------------|--|--|---------------|--------------------------|----------------------------|
| | | opieki wytnieniowej i specjalistycznej [obligatoryjny] | | | |
| 111 | 6.2 Wzmocnienie systemu wsparcia dla osób przewlekle chorych, starszych i ich rodzin | Liczba placówek oferujących wsparcia osobom starszym i ich rodzinom, w tym w zakresie opieki wytnieniowej i specjalistycznej, w tym na obszarach wiejskich [obligatoryjny] | MGOPS | 4 | 6 |
| 112 | | Liczba odbiorców pomocy w tym opieki wytnieniowej i specjalistycznej, w tym na obszarach wiejskich [obligatoryjny] | MGOPS | 140 | 500 |
| 113 | 6.3 Rozwój systemu wsparcia instytucjonalnego dla dzieci i młodzieży | Liczba placówek wsparcia instytucjonalnego dla dzieci i młodzieży, w tym na obszarach wiejskich [obligatoryjny] | MGOPS | 3 | 4 |
| 114 | | Liczba odbiorców wsparcia instytucjonalnego dzieci i młodzieży, w tym na obszarach wiejskich [obligatoryjny] | MGOPS | 90 | 200 |
| 115 | 6.4 Rozwój nowych form i narzędzi integracji społecznej oraz zawodowej | Liczba innowacji (nowych narzędzi, form pracy) wdrożonych w pracę instytucji integracji społecznej [obligatoryjny] | MGOPS | 1 | 2 |
| 116 | 6.5 Rozbudowa gminnego zasobu mieszkaniowego | Liczba nowopowstałych mieszkań komunalnych i socjalnych w zasobie gminy | UMiG PSZ | 0 | 20 |
| Rozwój przestrzeni publicznych | | | | | |
| 117 | 7.1 Zwiększenie ilości, atrakcyjności, funkcjonalności oraz dostępności przestrzeni publicznych dla wszystkich | Liczba nowych i zmodernizowanych przestrzeni publicznych spełniających standardy dostępności [obligatoryjny] | UMiG RS | 0 | 30 |
| 118 | | Odsetek przestrzeni publicznych spełniających standardy dostępności w % [obligatoryjny] | UMiG RS | 0 | 50 |
| 119 | 7.2 Zwiększenie dostępności, funkcjonalności oraz atrakcyjności | Liczba nowych i zmodernizowanych budynków użyteczności publicznej spełniających standardy dostępności [obligatoryjny] | UMiG RS | 0 | 20 |

| | Cel operacyjny | Miernik | Źródło danych | Wartość bazowa wskaźnika | Wartość docelowa wskaźnika |
|--|---|---|---------------------------|---------------------------------|-----------------------------------|
| 120 | budynków użyteczności publicznej dla wszystkich | Odsetek instytucji użyteczności publicznej spełniających standardy dostępności w% | UMiG RS | 0 | 50 |
| 121 | 7.3 Rozwój systemu zarządzania i animacji przestrzeni publicznych | Liczba programów projektów animacji przestrzeni publicznych [obligatoryjny] | UMiG RS | 0 | 20 |
| Wzmocniona ochrona i ekspozycja dziedzictwa gminy | | | | | |
| 122 | 8.1 Wzmocnienie ochrony dziedzictwa niematerialnego Gminy | Liczba odbiorców programów/projektów na rzecz ochrony dziedzictwa niematerialnego gminy [obligatoryjny] | GMINNE INSTYTUCJE KULTURY | 8 329 | 19 000 |
| 123 | 8.2 Wzmocnienie ochrony dziedzictwa materialnego Gminy | Liczba projektów/programów na rzecz ochrony dziedzictwa materialnego gminy [obligatoryjny] | GMINNE INSTYTUCJE KULTURY | 2 | 3 |
| 124 | | Liczba zdigitalizowanych obiektów dziedzictwa materialnego gminy [fakultatywny] | GMINNE INSTYTUCJE KULTURY | 3 809 | 4 560 |
| 125 | 8.3 Popularyzacja wiedzy na temat dziedzictwa Gminy | Liczba odwiedzin stron internetowych dedykowanych popularyzacji wiedzy o dziedzictwie [obligatoryjny] | GMINNE INSTYTUCJE KULTURY | 67 240 | 160 000 |
| Inkluzywna Gmina Skawina | | | | | |
| 126 | 9.1 Gmina Skawina otwarta na grupy niedoreprezentowane i zagrożone wykluczeniem | Liczba projektów/programów wspieranych przez Gminę mających na celu wyrównywanie szans grup niedoreprezentowanych [obligatoryjny] | UMiG RS | 0 | 20 |
| 127 | | Liczba osób objętych projektami edukacyjnymi z zakresu niedyskryminacji i równości szans [obligatoryjny] | UMiG ED | 1000 | 1100 |

| Cel operacyjny | Miernik | Źródło danych | Wartość bazowa wskaźnika | Wartość docelowa wskaźnika | |
|---|---|---|--------------------------|----------------------------|----------|
| OBYWATELSKA GMINA SKAWINA | | | | | |
| Rozwój dialogu obywatelskiego w Gminie Skawina | | | | | |
| 128 | 1.1 Rozwój systemu informowania mieszkańców o działaniach Gminy i jednostek samorządowych, w tym planowanych inwestycjach i decyzjach | Wypracowanie i wdrożenie spójnego systemu komunikacji z mieszkańcami uwzględniającego mieszkańców wykluczonych cyfrowo [obligatoryjny] | UMiG PSW | 0 | 1 |
| 129 | | Liczba użytkowników na oficjalnym Profilu FB Gminy, kanale You Tube, eSkawina [obligatoryjny] | UMiG PSW | 9490 | 20000 |
| 130 | 1.2 Podniesienie efektywności prowadzonych konsultacji społecznych oraz szersze wykorzystanie narzędzi dialogu z mieszkańcami | Liczba procesów konsultacyjnych inicjowanych przez UMiG [obligatoryjny] | UMiG PSW | 12 | 16 |
| 131 | | Liczba uczestników procesów konsultacyjnych, w tym uczestniczących po raz pierwszy [obligatoryjny] | UMiG PSW | 1842/0 | 2500/100 |
| 132 | 1.3 Rozwój systemu współdecydowania mieszkańców Gminy | Liczba procesów partycypacyjny zakładający współdecydowanie mieszkańców (np. planowanie strategiczne od założeń, panel obywatelski) [obligatoryjny] | UMiG RS | 0 | 9 |
| 133 | | Liczba inicjatyw lokalnych [obligatoryjny] | UMiG PSW | 0 | 10 |
| 134 | | Wartość środków przekazanych jednostkom pomocniczym w stosunku do wydatków całkowitych gminy (%) [obligatoryjny] | UMiG FN | 1,01 | 2 |
| Rozwój aktywności społecznej i obywatelskiej mieszkańców | | | | | |
| 135 | 2.1 Rozwój systemu wsparcia organizacji trzeciego sektora | Liczba organizacji podejmujących współpracę pozafinansową [obligatoryjny] | UMiG PSW | 0 | 5 |
| 136 | | Liczba organizacji pozarządowych na 10 tys mieszkańców (wyrównanie do średniej wojewódzkiej) [fakultatywny] | UMiG PSW GUS | 28 | 32 |

| | Cel operacyjny | Miernik | Źródło danych | Wartość bazowa wskaźnika | Wartość docelowa wskaźnika |
|---|--|---|---|--|---|
| 137 | 2.2 Wsparcie aktywności społecznej i obywatelskiej mieszkańców Gminy Skawina, w szczególności dzieci, młodzieży i seniorów | Liczba projektów współfinansowanych przez gminę, w tym dziecięcych/młodzieżowych/senioralnych/grup niedoreprezentowanych [obligatoryjny] | UMiG PSW | 4 | 8 |
| 138 | | Liczba seniorów podejmujących aktywność np. w ramach Klubu Seniora, w tym nowych osób [obligatoryjny] | UMiG PSZ | 925 Seniorów, w tym 75 nowych członków | 1837 Seniorów w tym 128 nowych członków |
| Wzmocnienie integracji mieszkańców | | | | | |
| 139 | 3.1 Wzmocnienie integracji i współpracy międzysąsiedzkiej | Liczba inicjatyw sąsiedzkich wspieranych przez Gminę [obligatoryjny] | UMiG PSW | 0 | 10 |
| 140 | | Liczba odbiorców oferty CAKów [obligatoryjny] | UMiG RS | 0 | 370000 |
| 141 | 3.2 Podniesienie poziomu integracji imigrantów | Liczba inicjatyw kierowanych do imigrantów w ofercie gminnej [obligatoryjny] | UMiG PSW | 0 | 5 |
| 142 | 3.4 Wzmocnienie integracji międzypokoleniowej | Liczba inicjatyw integracji międzypokoleniowej wspartych przez Gminę [obligatoryjny] | UMiG PSW | 7 | 15 |
| Budowanie wspólnej tożsamości gminnej i lokalnej | | | | | |
| 143 | 4.1 Wzmocnienie poczucia dumy z bycia mieszkańcem Gminy | Odsetek mieszkańców uczestniczących w badaniach deklarujących poczucie dumy z bycia mieszkańcem gminy Skawina w % [obligatoryjny] | UMiG PSW Badanie Barometr Opinii (np. 1x 2/3 lata) | Badanie opinii | Badanie opinii |
| 144 | 4.2 Zaszczepienie wśród nowych mieszkańców Gminy poczucia wspólnoty | Odsetek mieszkańców uczestniczących w badaniach deklarujących poczucie wspólnoty wśród mieszkańców, w tym mieszkańców poniżej 10 lat zamieszkania na terenie gminy, w % [obligatoryjny] | UMiG PSW Badanie Barometr Opinii (np. 1x 2/3 lata) | Badanie opinii | Badanie opinii |

| Cel operacyjny | Miernik | Źródło danych | Wartość bazowa wskaźnika | Wartość docelowa wskaźnika | |
|---|---|---|--------------------------|----------------------------|----|
| EFEKTYWNE ZARZĄDZANA GMINA SKAWINA | | | | | |
| Wzmocnienie strategicznego wymiaru zarządzania Gminą | | | | | |
| 145 | 1.1 Wzmocnienie wewnętrznej spójności procesu zarządzania rozwojem Gminy | Liczba zintegrowanych programów operacyjnych [obligatoryjny] | UMiG RS | 0 | 10 |
| 146 | 1.2 Wzmocnienie zewnętrznej spójności procesu zarządzania rozwojem Gminy | Liczba zrealizowanych projektów ponadlokalnych z udziałem Gminy [obligatoryjny] | UMiG RS | 1 | 4 |
| 147 | 1.3 Stworzenie systemu zbierania i analizy danych wspierającego podejmowanie decyzji zarządczych | Wdrożenie zintegrowanego systemu zbierania i wykorzystania danych [obligatoryjny] | UMiG RS | 0 | 1 |
| Wzmocnienie potencjału kadrowego i instytucjonalnego Gminy | | | | | |
| 148 | 2.1 Wzmocnienie dostosowania struktur organizacyjnych urzędu do aktualnych wyzwań rozwojowych | Odsetek wiodących projektów miejskich zarządzanych przez zespół zadaniowy w % [obligatoryjny] | UMiG RS | 40 | 80 |
| 149 | 2.2 Rozwój potencjału kadrowego oraz systemu zarządzania zasobami ludzkimi w Gminie | Odsetek pracowników administracji, którzy uczestniczyli w szkoleniach i / lub programach wymiany związanych ze zintegrowanym i zrównoważonym rozwojem w % [obligatoryjny] | UMiG KP | 6 | 25 |
| 150 | | Stworzenie i wdrożenie polityki zarządzania zasobami ludzkimi w Urzędzie [obligatoryjny] | SEKRETARZ UMiG KP | 0 | 1 |
| 151 | 2.3 Wzmocnienie potencjału informatycznego Gminy i wykorzystania nowych technologii do zwiększania efektywności pracy | Odsetek zasobów sprzętowych nie starszych niż 5 lat w % [obligatoryjny] | UMiG OR | 50 | 80 |
| 152 | 2.4. Rozwój metod służących sprawnemu oraz efektywnemu zarządzaniu | Liczba wdrożonych kluczowych usprawnień w zakresie zarządzania zasobami Gminy [obligatoryjny] | SEKRETARZ | 1 | 2 |

| Cel operacyjny | | Miernik | Źródło danych | Wartość bazowa wskaźnika | Wartość docelowa wskaźnika |
|--|--|---|---------------|--------------------------|----------------------------|
| Partycypacyjne podejście do zarządzania Gminą | | | | | |
| 153 | 3.1 Podniesienie jakości obsługi interesariuszy | Liczba działań poprawiających jakość obsługi interesariuszy [obligatoryjny] | UMiG OR | 3 | 6 |
| 154 | 3.2 Poprawa dostępności do usług dla wszystkich interesariuszy | Liczba inwestycji z wdrożeniem standardów projektowania uniwersalnego [obligatoryjny] | UMiG RS | 0 | 10 |
| 155 | | Odsetek spraw załatwianych on-line w stosunku do całości procedowanych spraw w % [obligatoryjny] | UMiG OR | 15 | 30 |
| 156 | 3.3 Zwiększenie współpracy międzysektorowej w realizacji zadań publicznych i społecznych | Liczba projektów we współpracy z co najmniej 2 innymi sektorami (prywatnym, akademickim, społeczeństwem obywatelskim) [obligatoryjny] | UMiG RS | 0 | 5 |
| 157 | | Liczba ofert do zadań publicznych, które uzyskały dotację [obligatoryjny] | UMiG PSW | 142 | 1500 |