



# Skawina

Miasto i Gmina

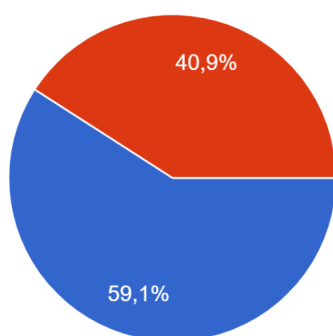
Plan rozwoju miejscowości Ochodza  
na lata 2022-2030

Załącznik

Raport z procesu partycypacji

## Płeć

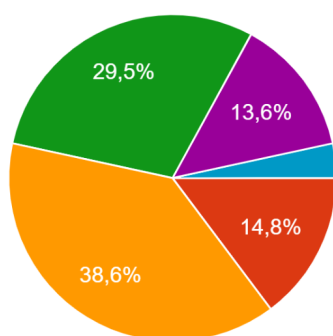
88 odpowiedzi



- kobieta
- mężczyzna

## Wiek

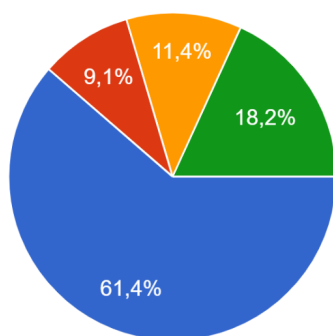
88 odpowiedzi



- poniżej 15 lat
- 15-24 lat
- 25-34 lat
- 35-49 lat
- 50-64 lat
- 65 i więcej lat

## Mieszkam w sołectwie

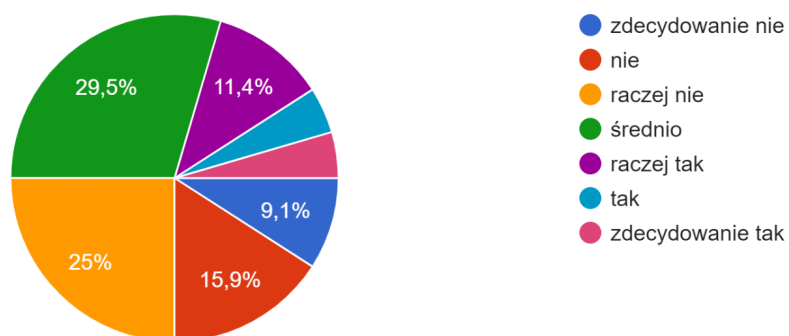
88 odpowiedzi



- od urodzenia
- 30-15 lat
- 15-5 lat
- krócej niż 5 lat

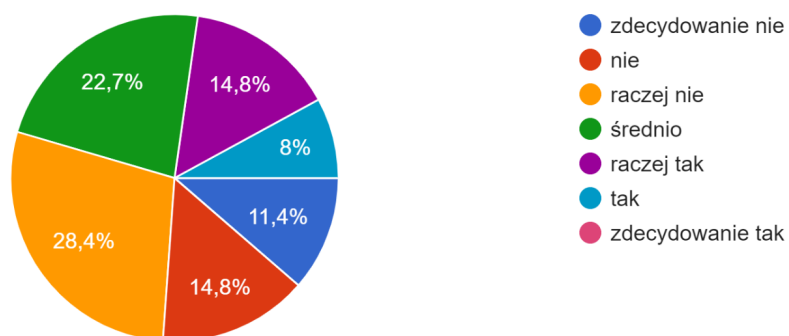
### Czy mieszkańcy Pani/Pana wsi angażują się społecznie?

88 odpowiedzi



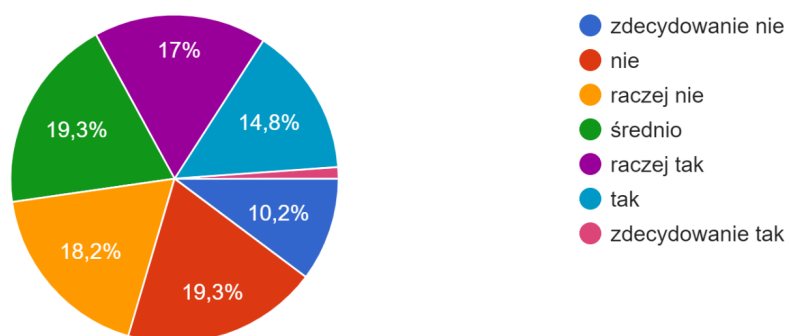
### Czy młodzi ludzie znajdują miejsce spędzania wolnego czasu na terenie wsi?

88 odpowiedzi



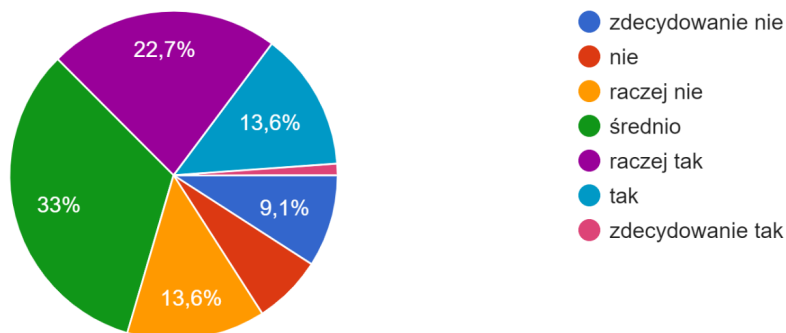
### Czy seniorzy mają swoje miejsce spotkań w Państwa sołectwie?

88 odpowiedzi



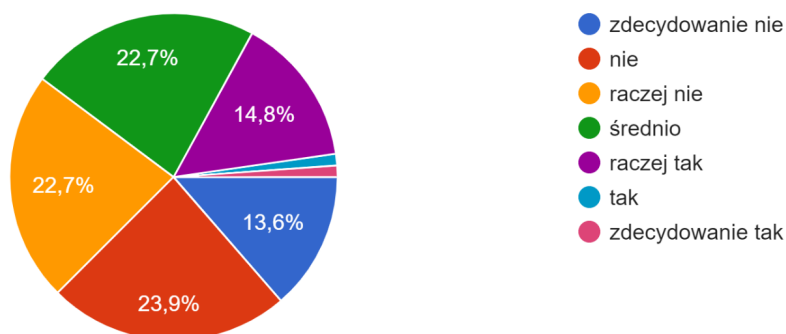
Czy rodzice z dziećmi w Pani/Pana wsi mają miejsce, w którym wspólnie mogą spędzać czas wolny?

88 odpowiedzi



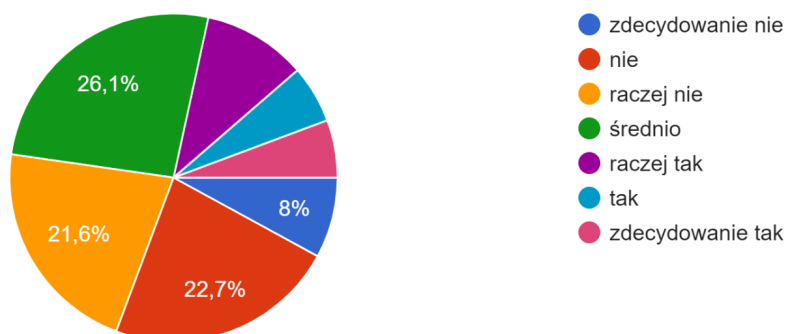
Czy nowi mieszkańcy sołectwa włączają się w działania społeczności?

88 odpowiedzi



Czy w Pani/Pana opinii mieszkańcy czują, że tworzą wspólnotę sołecką?

88 odpowiedzi



| nr | MINUSY  | WSKAZANIA |
|----|---|-----------|
| 1  | Brak chodników przy głównej drodze z centrum do Odwiśla (w kierunku północnym) oraz do mostu na kanale (w kierunku południowym) | 70        |
| 2  | Brak zaplanowanej kanalizacji w północnej części miejscowości   | 48        |
| 3  | Niebezpieczne miejsca na drogach (np. ostry zakręt na Odwiślu, niebezpieczne skrzyżowania)                                      | 45        |
| 4  | Brak terenu rekreacyjnego w północnej części miejscowości   | 42        |
| 5  | Zły stan drogi na Facimiech   | 38        |
| 6  | Brak wykorzystania terenów stawów i ich otoczenia (zamknięte szlabanem, kiedyś były kąpieliska)                                 | 32        |
| 7  | Brak ścieżki rowerowej na wale Wisły  | 30        |
| 8  | Trudny dojazd do ścieżki na kanale (brak CPR z centrum miejscowości, brak zejścia z drogi na ścieżkę)                           | 24        |
| 9  | Niewykorzystany potencjał rzeki Wisły (kiedyś były plaże)   | 23        |
| 10 | Brak wiaty przystankowej  | 11        |

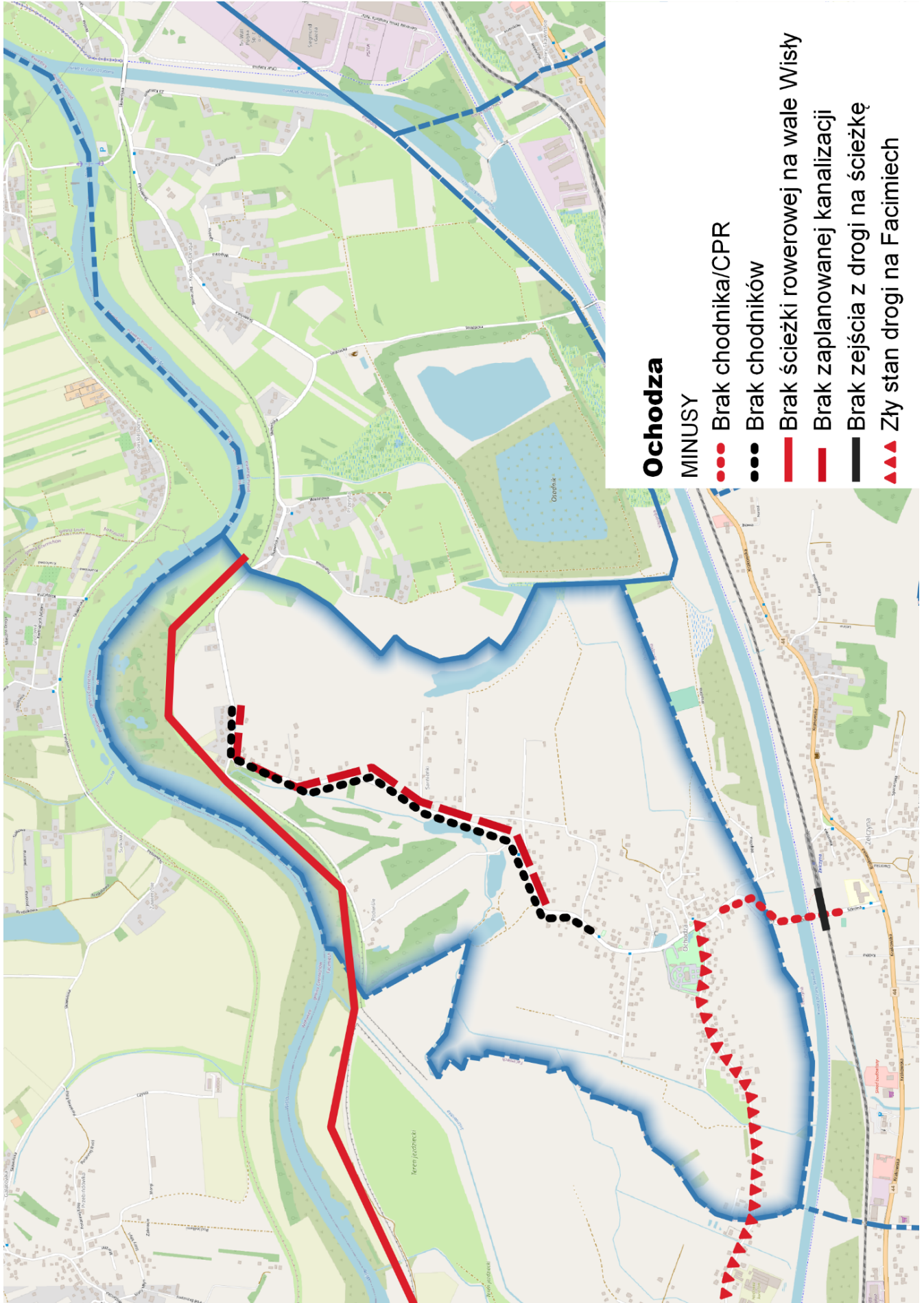
| nr | PLUSY  | WSKAZANIA |
|----|--|-----------|
| 1  | Dom ludowy wraz z otoczeniem (świetlica wiejska, boisko sportowe, plac zabaw, siłownia zewnętrzna, wiatka z grillem) | 60        |
| 2  | Przedszkole samorządowe  | 41        |
| 3  | Duża ilość terenów zielonych   | 37        |
| 4  | Bliskość ścieżki rowerowej na kanale   | 31        |
| 5  | Stawy na terenie miejscowości  | 29        |
| 6  | Walory krajobrazowe (miejscowość położona jest nad rozlewiskami)   | 28        |
| 7  | Flora i fauna (m.in. bobry, czaple, łabędzie)  | 18        |
| 8  | Zadbane centrum (pętla autobusowa, sklep, staw)  | 16        |
| 9  | Stare wiślisko (duży staw przy granicy z Kopanką, lustro wody o powierzchni 7 ha)                                    | 15        |
| 10 | Dobra komunikacja publiczna (MPK, Linia P, dobra lokalizacja przystanków)  | 15        |
| 11 | Rzeka Wisła  | 14        |
| 12 | Bliskość przystanku kolejowego (Zelczyna)  | 12        |
| 13 | Zabytkowa kapliczka  | 10        |
| 14 | Dobre rozwinięta sieć gazociągowa, wodociągowa, światłowodowa  | 8         |
| 15 | Koło wędkarskie przy Radzie Sołeckiej  | 4         |

| nr | POTENCJAŁY   | WSKAZANIA |
|----|--|-----------|
| 1  | Ścieżka rowerowa na kanale (obecnie dla Ochodzy słabo dostępna)  | 51        |
| 2  | Stawy w centrum miejscowości wraz z otoczeniem   | 46        |
| 3  | Działki sąsiadujące z terenem przy Domu Ludowym (na którym znajduje się były sklep) - możliwość poszerzenia przestrzeni publicznych          | 40        |
| 4  | Linia kolejowa i przystanek w Zelczynie (konieczna budowa parkingu P&R oraz dobrego połączenia przystanku z drogą powiatową Zelczyna-Ochodza | 36        |
| 5  | Dom ludowy z otoczeniem  | 30        |
| 6  | Dużo wolnych terenów pod zabudowę mieszkaniową   | 29        |
| 7  | Rzeka Wisła  | 22        |
| 8  | Duży staw przy granicy z Kopanką (stare Wiślisko)  | 21        |
| 9  | Centrum miejscowości   | 9         |

| nr | PRZEDSIĘWZIĘCIA   | Ankiety | Warsztaty | SUMA |
|----|---|---------|-----------|------|
| 1  | Budowa chodników  | 69      | 10        | 79   |
| 2  | Budowa kanalizacji na terenie całej miejscowości  | 46      | 10        | 56   |
| 3  | Budowa placu zabaw w północnej części miejscowości (Odwiśle)  | 45      | 3         | 48   |
| 4  | Wprowadzenie rozwiązań ograniczających prędkość samochodów (progi zwalniające)                        | 39      | 6         | 45   |
| 5  | Budowa ścieżki rowerowej na wale wiślanym   | 33      | 8         | 41   |
| 6  | Zagospodarowanie otoczenia stawów na cele rekreacyjne   | 32      | 8         | 40   |
| 7  | Modernizacja drogi na Facimiech   | 32      | 7         | 39   |
| 8  | Przejęcie działki po byłym sklepie i wykorzystanie jej na potrzeby poszerzenia przestrzeni publicznej | 32      | 7         | 39   |
| 9  | Zagospodarowanie terenu dużego Stawu przy granicy z Kopanką na cele rekreacyjne                       | 18      | 8         | 26   |
| 10 | Utworzenie kąpieliska TAMY  | 20      | 5         | 25   |
| 11 | Modernizacja drogi od stawów w kierunku wałów wiślanych   | 20      | 2         | 22   |
| 12 | Wiata przystankowa na pętli autobusowej   | 13      | 4         | 17   |
| 13 | Modernizacja budynku domu ludowego  | 11      | 3         | 14   |

| nr | Inne przedsięwzięcia zgłaszane przez mieszkańców w ankietach   |
|----|--|
| 1  | Utworzenie- odnowienie drużyny piłkarskiej - Powiśle Ochodza.  |
| 2  | Doświetlenie ostrego niebezpiecznego zakrętu na odwislu  |
| 3  | Komunikacja miejska, większa ilość kursów mpk <b>x7</b>  |
| 4  | Wydłużenie godzin otwarcia przedszkola <b>x2</b>   |
| 5  | Powstanie OSP w budynku dawnego sklepu koło boiska.  |
| 6  | Brak bocznych dróg utwardzonych i asfaltowych <b>x2</b>  |
| 7  | W zebraniach organizowanych w świetlicy biorą udział w większości ludzie starszej daty. Rozmowy czasami są o niczym i nic nie wprowadzają w nasze życie. Młodzi ludzie nie mają czasu na takie zebrania. Praca dom dzieci. Takie ankiety powinny być częściej rozsyłane do mieszkańców |

| nr | UWAGI/KOMENTARZE   |
|----|--|
| 1  | Progi zwalniające nie zdają egzaminu. Były zamontowane na drodze do Facimiecha, przetrwały tydzień. Mieszkańcom, przy których były zamontowane bardzo przeszkadzały!   |
| 2  | Najważniejszym punktem dla mnie jest wykonanie w całej miejscowości kanalizacji , oraz utwardzenie dróg gminnych , w wielu miejscach budują się nowe domy i nie mają dróg asfaltowych  |
| 3  | Chodnik bardzo potrzebny   |
| 4  | W zebraniach organizowanych w świetlicy biorą udział w większości ludzie starszej daty. Rozmowy czasami są o niczym i nic nie wprowadzają w nasze życie. Młodzi ludzie nie mają czasu na takie zebrania. Praca dom dzieci. Takie ankiety powinny być częściej rozsyłane do mieszkańców |
| 5  | Teren Ochodzy z małą ilością działek pod zabudowę  |
| 6  | Świetnie ze powstała ankietka - dzięki ;)  |
| 7  | Poprawa bezpieczeństwa wyjazdu na główną drogę (droga na której mieszka soltys)- żywopłot za wysoki,zbyt rzadko przycinany,zajmuje pobocze- rozrośnięty w kierunku drogi,utrudnia widoczność   |
| 8  | Odwiśle słaba komunikacja zbiorowa!!!  |
| 9  | Najważniejsza potencjalna inwestycja to progi zwalniające, głównie w okolicy plant i kanalizacja   |

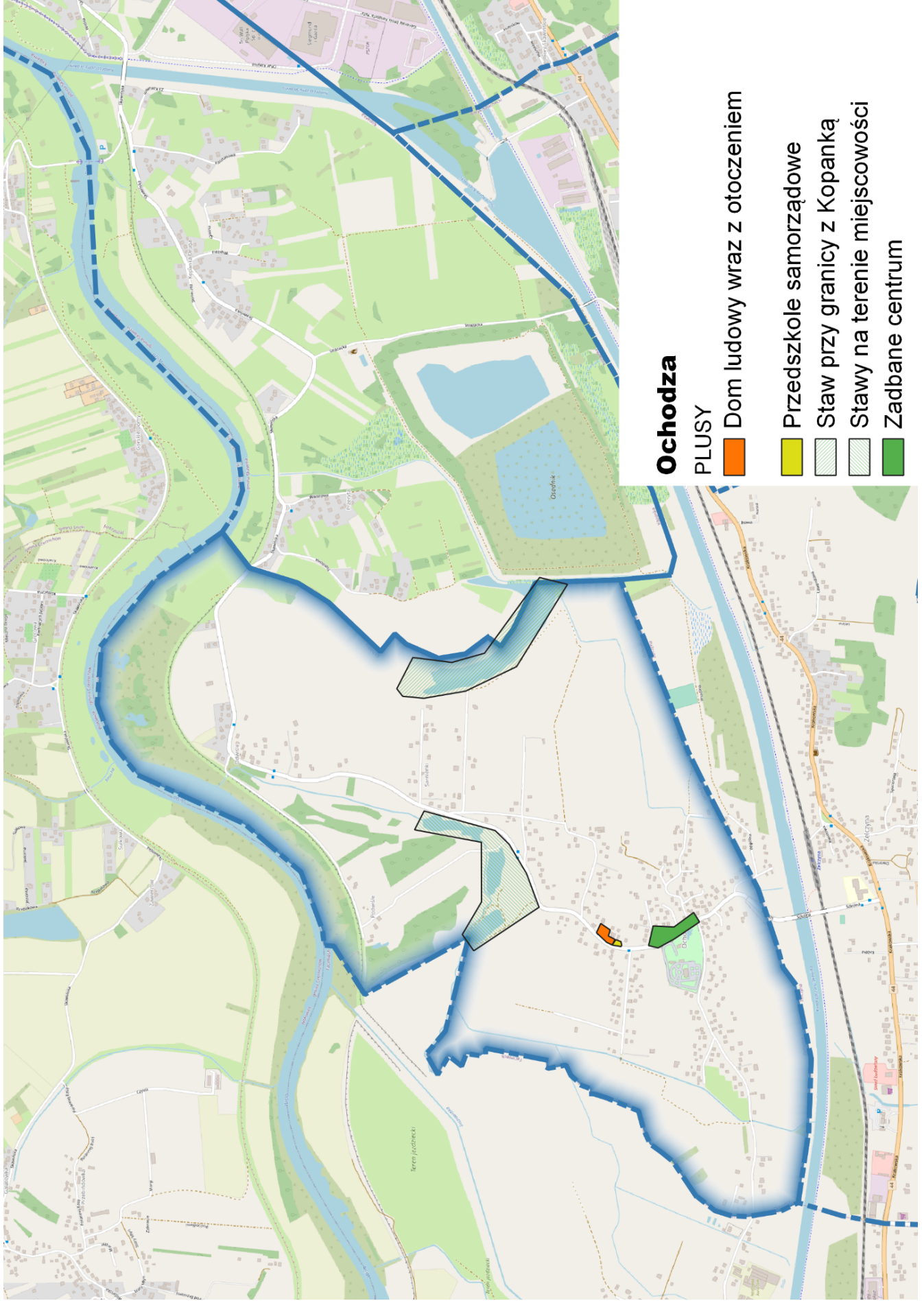


## Ochodza

### MINUSY

- Brak chodnika/CPR
- Brak chodników
- Brak ścieżki rowerowej na wale Wisły
- - - Brak zaplanowanej kanalizacji
- Brak przejścia z drogi na ścieżkę
- ▲▲▲ Zły stan drogi na Facimiech

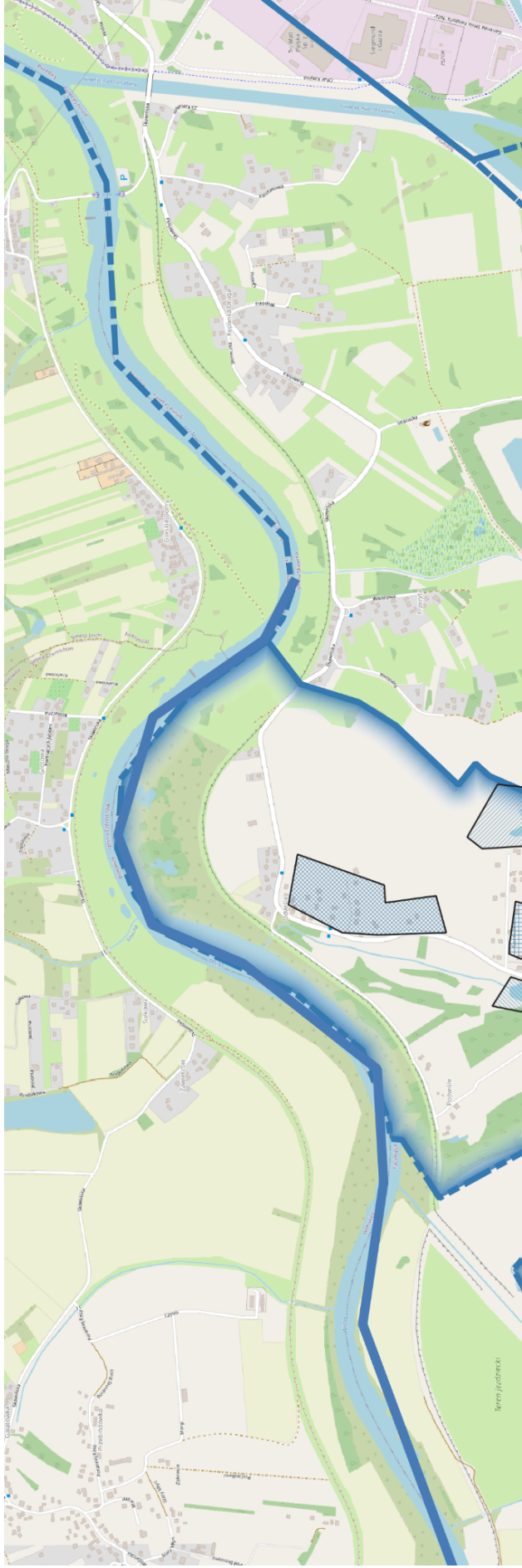




## Ochodza

### PLUSY

- Dom ludowy wraz z otoczeniem
- Przedszkole samorządowe
- Staw przy granicy z Kopanką
- Stawy na terenie miejscowości
- Zadbane centrum



## Ochodza

### POTENCJJAŁY

- Dom ludowy z otoczeniem
- Dużo wolnych terenów pod zabudowę
- Działki przy Domu Ludowym
- Przystanek kolejowy w Zelczynie
- Staw przy granicy z Kopanką
- Stawy w centrum miejscowości
- Wolne tereny pod zabudowę

### POTENCJJAŁY

- Linia Kolejowa
- Rzeka Wisła
- Ścieżka rowerowa na kanale