



# Skawina

Miasto i Gmina

## Plan rozwoju miejscowości Pozowice na lata 2022-2030



**PLAN ROZWOJU MIEJSCOWOŚCI  
POZOWICE  
NA LATA 2022-2030**

**GMINA SKAWINA  
POWIAT KRAKOWSKI  
WOJEWÓDZTWO MAŁOPOLSKIE**

**Urząd Miasta i Gminy w Skawinie**

**Skawina, październik 2022**

## **Spis treści**

1. WSTĘP
2. JAK POWSTAŁ PRM NA LATA 2022-2030
  - a. Cel spotkania warsztatowego z mieszkańcami
  - b. Metoda
  - c. Ramowy plan spotkania z mieszkańcami
  - d. Uczestnicy spotkania w Pozowicach
3. CHARAKTERYSTYKA MIEJSCOWOŚCI POZOWICE
  - a. Położenie miejscowości
  - b. Powierzchnia
  - c. Demografia
  - d. Określenie przestrzennej struktury miejscowości oraz wskazanie i charakterystyka obszaru o szczególnym znaczeniu dla zaspokojenia potrzeb mieszkańców, sprzyjających nawiązywaniu kontaktów społecznych ze względu na ich położenie.
4. CO JUŻ SIĘ UDAŁO ZROBIĆ NA RZECZ ODNOWY MIEJSCOWOŚCI? ZREALIZOWANE PRZEDSIĘWZIĘCIA WEDŁUG ZAŁOŻEŃ PLANU ODNOWY MIEJSCOWOŚCI POZOWICE NA LATA 2010-16 i 2016-2020
5. OCENA MOCNYCH I SŁABYCH STRON ORAZ POTENCJAŁÓW
6. OPIS PLANOWANYCH ZADAŃ INWESTYCYJNYCH I PRZEDSIĘWZIĘĆ AKTYWIZUJĄCYCH SPOŁECZNOŚĆ LOKALNĄ
7. MONITORING
8. FINANSOWANIE

## 1. WSTĘP

Projekt „Plany Rozwoju Miejscowości / Plany Rozwoju Osiedli” ma na celu identyfikację rezerw i wyzwań w poszczególnych jednostkach sąsiedzkich gminy. Wspólnie z mieszkańcami przy pomocy różnych metod partycypacyjnych identyfikujemy potencjały oraz określamy priorytety rozwojowe dla sołectw i osiedli. Są one powiązane z Planami Odnowy Miejscowości, Gminnym Programem Rewitalizacji, Planem Mobilności oraz nową Strategią Rozwoju Gminy.

Przeprowadzonych zostało około ok. 50 spotkań w terenie. Na podstawie spacerów badawczych, mapowania, ustrukturyzowanej burzy mózgów stworzone zostały dokumenty, które opisują zalety i rezerwy poszczególnych miejscowości oraz wskazują kluczowe działania, które należy podjąć w krótszej i dłuższej perspektywie czasowej. Efektem prac są plany konkretnych działań na kolejne 8-9 lat (w perspektywie do 2030 roku), oparte o zidentyfikowane na miejscu i opisane przez mieszkańców potrzeby. To właśnie na działania przyjęte w Planach Rozwoju Miejscowości / Planach Rozwoju Osiedli w pierwszej kolejności będą poszukiwane środki zewnętrzne.

Dodatkowo produktem projektu ma być autorska metoda badań w jednostkach sąsiedzkich, którą będzie można wykorzystać także przy ograniczonych środkach oraz w powiązaniu z dokumentami wyższego rzędu. Metodę wypracowaną w Gminie Skawina będzie można wykorzystać również w innych jednostkach. Bezpośrednim produktem projektu będą wypracowane w jego ramach Plany Rozwoju Miejscowości / Plany Rozwoju Osiedli. Realizacja projektu pozwoli na większe włączenie społeczne, budowę społeczeństwa obywatelskiego oraz wzmocni zaufanie i partnerstwo pomiędzy mieszkańcami, a urzędem gminy. Efektem długofalowym będzie zrównoważony rozwój, włączający wszystkich mieszkańców. Ponad to, cały proces opisany został w dokumencie „Plan działań dla miast” będącego wizją transformacji co najmniej 100 polskich miast zgodnie z lokalnie rozumianymi Celami Zrównoważonego Rozwoju. Jednocześnie „Plan Działań dla Miast” ma na celu przedstawienie i upowszechnienie dobrych praktyk, zaczerpniętych ze zrealizowanych przedsięwzięć wypełniających Cele Zrównoważonego Rozwoju. Program ma także służyć promocji osiągnięć w ich wypełnianiu, które są istotne z perspektywy miast i gmin oraz ich doskonałości w szukaniu odpowiedzi na lokalnie występujące problemy. Wierzymy, że doświadczenie Gminy Skawina zdobyte przy okazji realizacji PRM/PROS stanowi cenną wartość również dla innych ośrodków podobnej wielkości.

Dokument ten Stanowi nie tylko plan działań, ale przede wszystkim jest deklaracją mieszkańców do podjęcia wysiłków na rzecz poprawy jakości życia w swojej miejscowości. Jakość życia mieszkańców, obok inwestycji zewnętrznych, zależy również od społecznej aktywności, umiejętności współpracy i pozytywnego myślenia.

Rola lokalnej społeczności jest kluczowa dla realizacji tego projektu. To właśnie mieszkańcy są ekspertami od otaczającej ich przestrzeni i depozytariuszami wiedzy na temat najbliższych im okolic. Byli oni zaangażowani w proces na każdym z etapów – od identyfikacji wyzwań, przez grupowe mapowanie pomysłów i tego, burzę mózgów z wykorzystaniem karteczek samoprzylepnych, dyskusje, aż po ocenę zaproponowanych rozwiązań i ich priorytetyzację.

Właściwa identyfikacja potrzeb i wyzwań mieszkańców stanowi niezwykle cenny wkład w przypadku starań o finansowanie zewnętrzne wskazanych projektów.

## **2. JAK POWSTAŁ PRM NA LATA 2022-2030**

### **a. Logika procesu PRM/PROS**

- i. Spotkanie warsztatowe
- ii. Ankieta wśród mieszkańców
- iii. Robocza wersja/projekt PRM przekazana do Sołtysa
- iv. Akceptacja projektu PRM przez Sołtysa
- v. Zebranie wiejskie przyjmujące PRM
- vi. Uchwała Rady Miejskiej zatwierdzająca PRM

### **b. Cel spotkania warsztatowego z mieszkańcami**

Celem spotkania z mieszkańcami była wspólna identyfikacja miejsc dobrych, złych oraz miejsc z potencjałem na terenie sołectwa oraz zebranie pomysłów na projekt, które powinny zostać zrealizowane w kolejnej dekadzie.

### **c. Metoda**

Podczas realizacji warsztatu diagnostycznego w ramach projektu PRM w Pozowicach zastosowano następujące metody:

- i. Praca z mapami - identyfikacja miejsc dobrych, złych i miejsc z potencjałem. Praca w grupach według metody "world cafe"<sup>1</sup>.
- ii. Ustrukturyzowana burza mózgów z zastosowaniem karteczek samoprzylepnych do generowania pomysłów. Następnie klastrowanie propozycji.
- iii. Dyskusja.

Osiągnięcie celu spotkania w Pozowicach było możliwe dzięki dyscyplinie i skupieniu uczestników w czasie około 2-godzinnego spotkania. Zebrane dane są zadowalające i odzwierciedlają opinie różnorodnych środowisk i grup wiekowych.

### **d. Ramowy plan spotkania z mieszkańcami**

- i. Wprowadzenie
- ii. Prezentacja projektu
- iii. Omówienie stanu realizacji Planu Odnowy Miejscowości 2010-2016 i 2016-2020
- iv. Podział na grupy
- v. "World cafe" - mapowanie - praca w grupach. Zaznaczenie wskazanych przez mieszkańców obszarów w kategoriach:
  1. Miejsca dobre
  2. Miejsca złe
  3. Miejsca z potencjałem
- vi. Burza mózgów - zbieranie pomysłów na projekty na karteczkach samoprzylepnych. Następnie klastrowanie ich i dyskusja nad efektami pracy.
- vii. Podsumowanie

---

<sup>1</sup> Metoda służąca uporządkowaniu dyskusji – wymiany informacji i pomysłów oraz określenia potrzeb i oczekiwań wszystkich zaangażowanych stron (ale nie znalezienia konkretnych rozwiązań). Polega na jednoczesnej rozmowie o kilku aspektach danej kwestii (przypisanych do osobnych stolików) przez uczestników podzielonych na grupy; przez zmiany stolików, uczestnicy mogą omówić wszystkie tematy.

W kolejnym kroku przeprowadzono ankietę w wersji papierowej i internetowej na którą odpowiedziało 29 mieszkańców. Pełny raport z procesu stanowi załącznik do niniejszego dokumentu.

#### **e. Uczestnicy spotkania w Pozowicach**

Uczestnikami spotkania w Pozowicach było 12 mieszkańców miejscowości zgodnie z listą obecności.



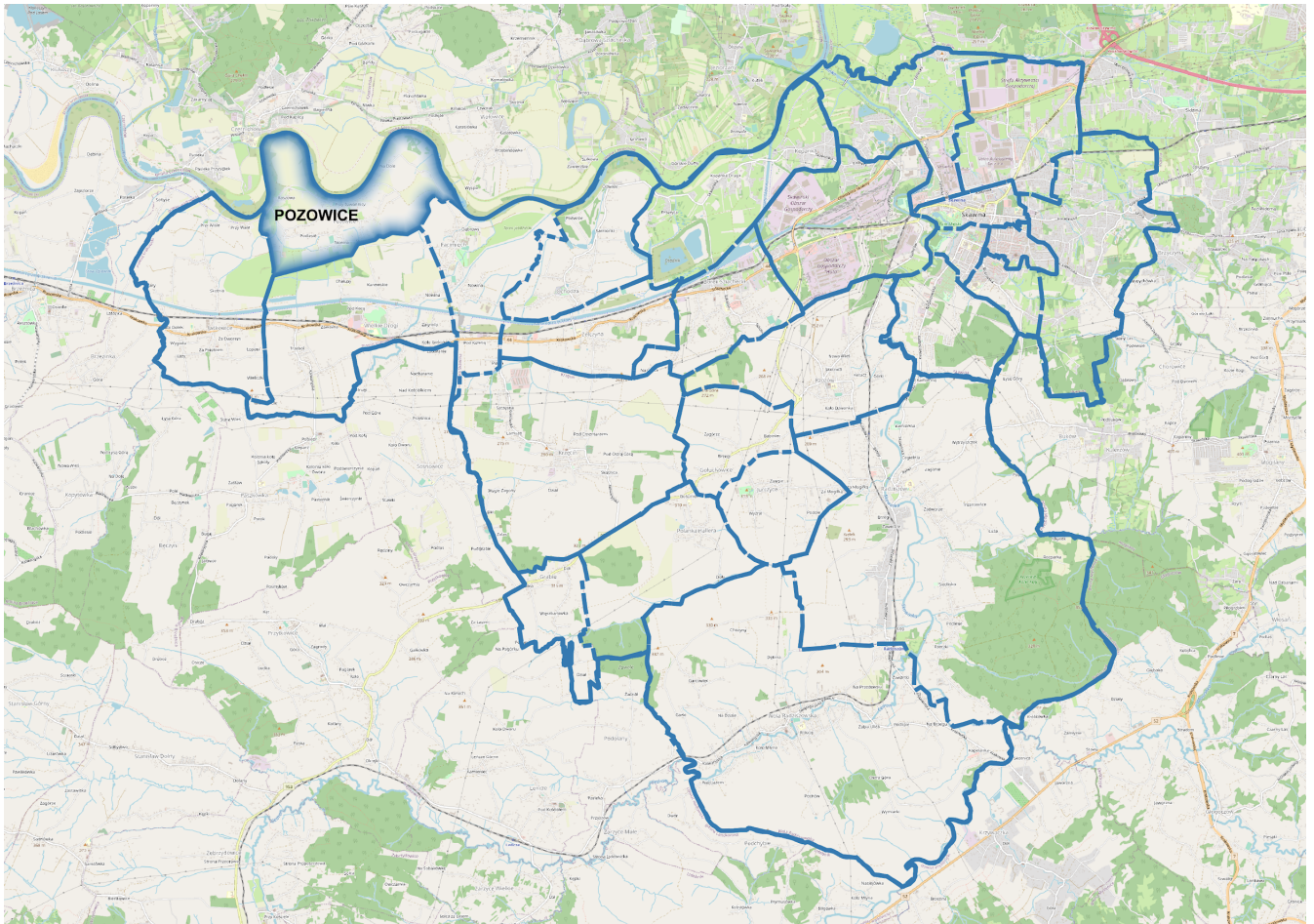
*Spotkanie warsztatowe w Zelcynie. Fot. Joanna Maryon-Golonka*



*Spotkanie warsztatowe w Zelcynie. Fot. Joanna Maryon-Golonka*

### 3. CHARAKTERYSTYKA MIEJSCOWOŚCI

#### Pozowice



*Lokalizacja miejscowości Pozowice w granicach Gminy Skawina*

#### **a. Położenie miejscowości**

Miejscowość położona jest w Rowie Wisły, na nizinie nadwiślańskiej, między kanałem Łączany – Skawina od południa, a wałami Wisły od północy. Od strony północno-wschodniej w kierunku Facimiecha rozciągają się nieckowate, wyschnięte, ale podmokłe zagłębienia starorzeczy Wisły (wiślisk). Cały teren miejscowości jest płaski, nie ma tutaj większych wzniesień.

Pozowice sąsiadują od zachodu z Jaśkowicami, od wschodu z Facimiechem, od południa z Wielkimi Drogami, a od północy z Gminą Czernichów, od której odgradza ją naturalna granica, którą stanowi rzeka Wisła.

#### **b. Powierzchnia**

Pozowice zajmują powierzchnię 347,8 ha, co stanowi 4,47% terenów wiejskich Gminy Skawina (3,54% obszaru Gminy). Przez miejscowość nie przebiega żaden ważny szlak

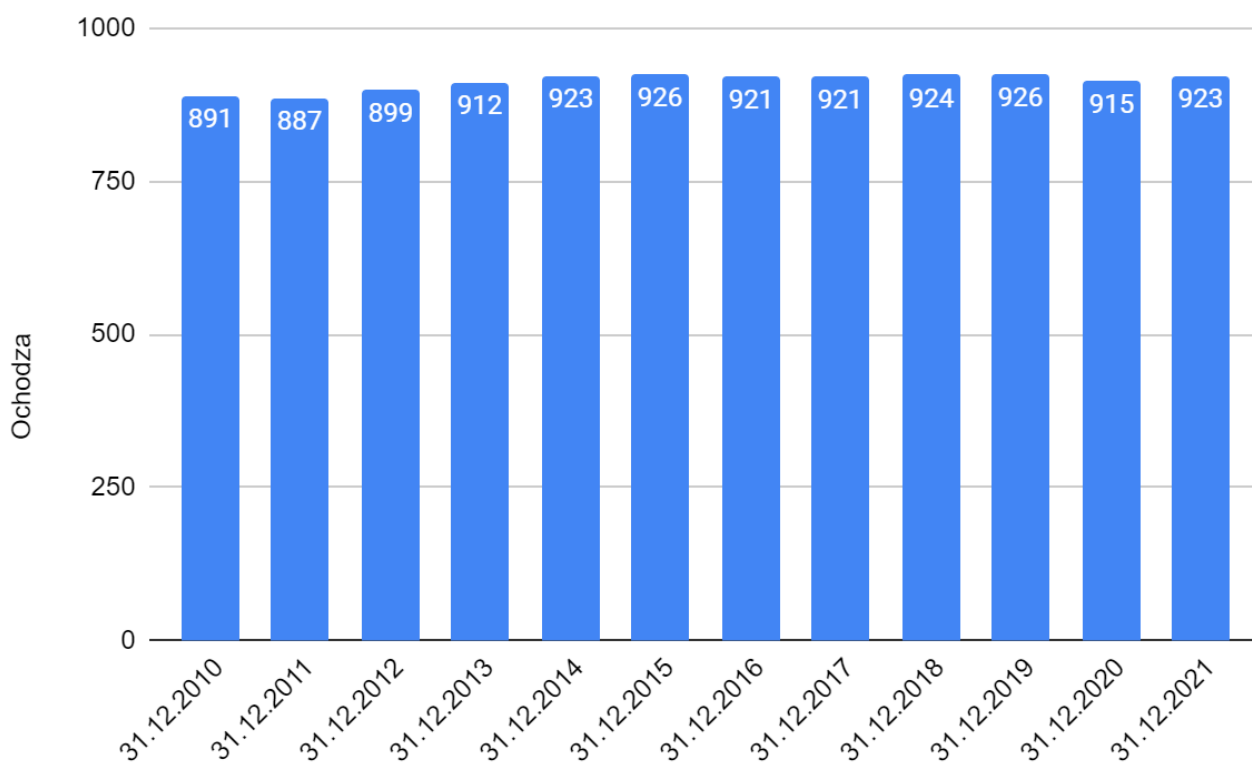
komunikacyjny, dlatego też posiada ona słabe połączenie komunikacyjne z ważnymi ośrodkami miejskimi. Brak jest komunikacji MPK, najbliższa stacja PKP (Wielki Drogi) oddalona jest o kilka kilometrów od centrum wsi. Jedynym publicznym środkiem transportu jest komunikacja autobusowa, której operatorem jest Gmina Skawina..

### c. Demografia

Liczba mieszkańców miejscowości Pozowice wynosiła 702 osoby na dzień 31.12.2021r.

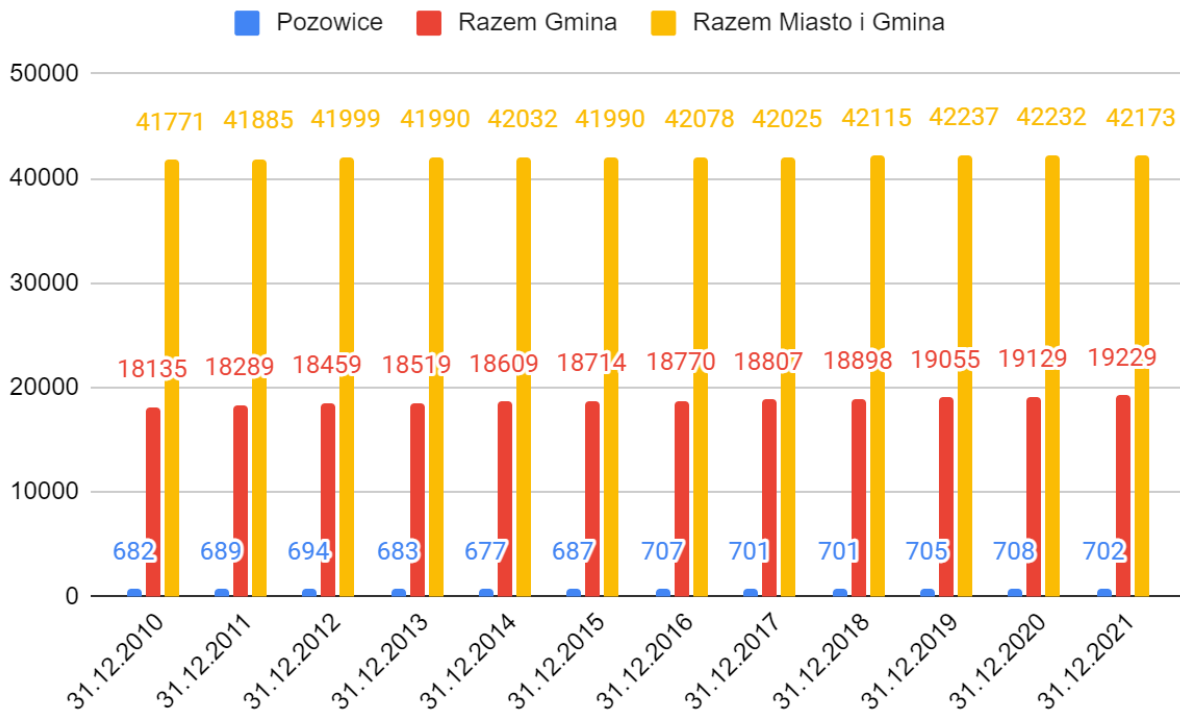
Statystyki stawiają wieś Pozowice na 8. pozycji w Gminie pod względem powierzchni i na 12. pod względem liczby ludności wśród szesnastu sołectw Gminy Skawina.

Liczba mieszkańców Pozowic stanowi 3,65% mieszkańców części wiejskiej Gminy oraz 1,66% wszystkich mieszkańców Gminy. Gęstość zaludnienia na terenie wsi wynosi 202 mieszkańców na km<sup>2</sup>, przy czym średnia gęstość zaludnienia na terenach wiejskich w Gminie Skawina wynosi 247 mieszkańców na km<sup>2</sup>.



*Dynamika zmiany ludności miejscowości Pozowice*



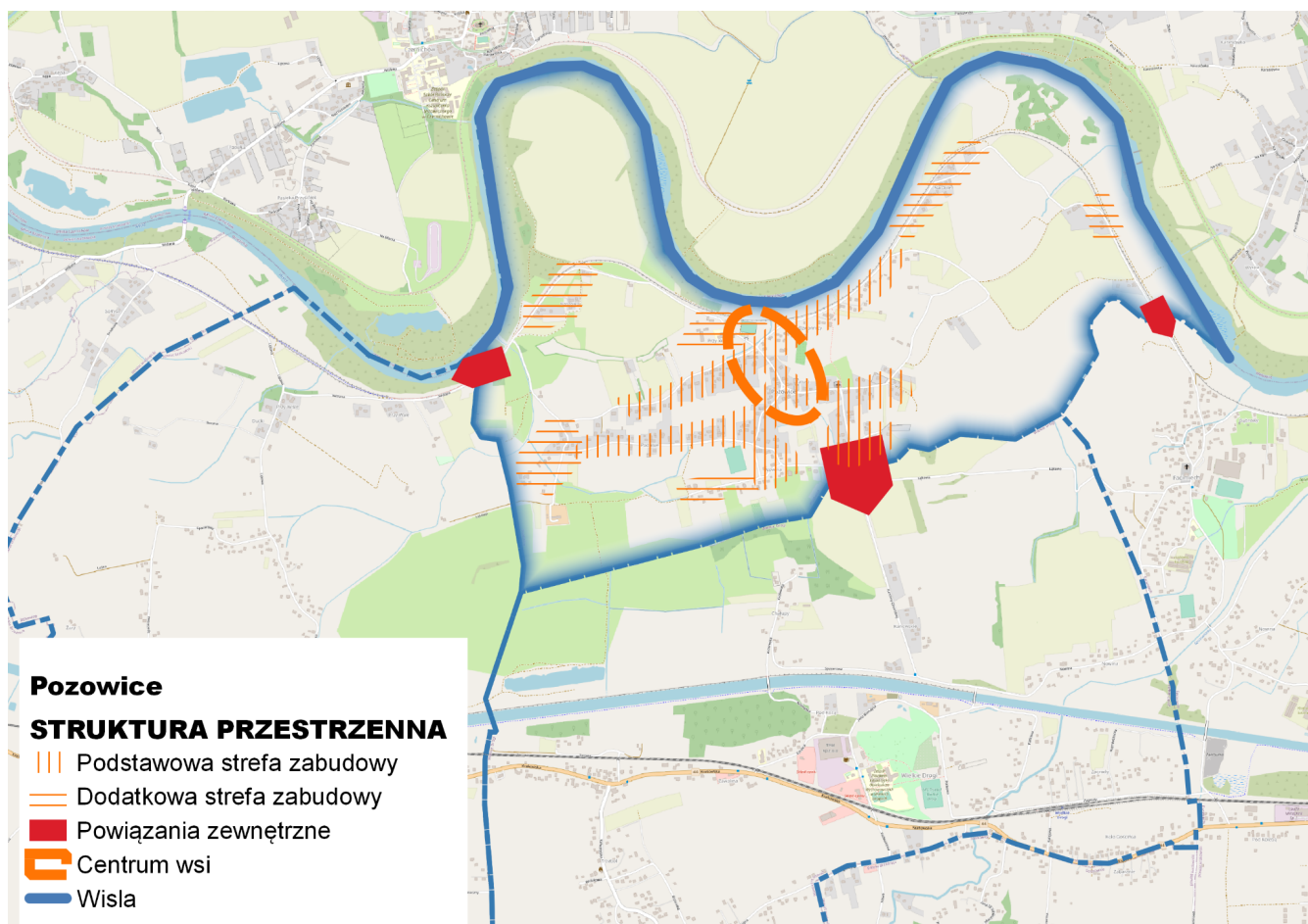


*Dynamika zmiany ludności Pozowic na tle Gminy oraz Miasta i Gminy*

**d. Określenie przestrzennej struktury miejscowości oraz wskazanie i charakterystyka obszaru o szczególnym znaczeniu dla zaspokojenia potrzeb mieszkańców, sprzyjających nawiązywaniu kontaktów społecznych ze względu na ich położenie.**

Strukturę przestrzenną wsi stanowią historycznie ukształtowane zgrupowania zabudowy wzdłuż dróg gminnych, co znajduje odzwierciedlenie w bogatym nazewnictwie osad. Teren narażony jest na zalanie i podtopienia w przypadku zamknięcia odpływu potoków na Wiśle (wysoki stan wód).

Główne skupienie zabudowy i lokalizacji usług w sołectwie położone są centralnie („Ratusz”). Symboliczne centrum stanowi plac (skrzyżowanie) z przystankiem autobusowym. Nową przestrzeń integrującą stanowi rejon Szkoły Podstawowej i świetlicy/Domu Ludowego z przyległym terenem sportowo-rekreacyjnym wyremontowanym w ramach rewitalizacji. Główne powiązania zewnętrzne przez miejscowość Wielkie Drogi, w której zlokalizowany jest najbliższy przystanek PKP na linii kolejowej Kraków – Oświęcim oraz drogami gminnymi w kierunku Jaśkowic i Facimiecha.



Struktura przestrzenna miejscowości Pozowice

#### 4. CO JUŻ SIĘ UDAŁO ZROBIĆ NA RZECZ ODNOWY MIEJSCOWOŚCI? ZREALIZOWANE PRZEDSIĘWZIĘCIA WEDŁUG ZAŁOŻEŃ PLANU ODNOWY MIEJSCOWOŚCI POZOWICE NA LATA 2010-16 i 2016-2020

ZADANIA Z POM 2010-2016		
Lp.	Nazwa zadania	Stopień realizacji
1	Budowa kanalizacji sanitarnej	BRAK REALIZACJI
2	Budowa parkingu przy szkole i Domu Ludowym	BRAK REALIZACJI
3	Budowa boiska sportowego i ogólnodostępnego placu zabaw	ZREALIZOWANE
4	Budowa oświetlenia, szczególnie przy bocznych drogach	ZREALIZOWANE CZĘŚCIOWO/W TRAKCIE REALIZACJI
5	Budowa zaplecza sportowego przy boisku LKS oraz poprawa nawierzchni boiska	ZREALIZOWANE

ZADANIA Z POM 2016-2020			
Lp.	Nazwa zadania	Podmiot/organizacja odpowiedzialna za realizację	Stopień realizacji
1	Uporządkowanie terenu wokół szkoły i świetlicy (zgodnie z gotowym już planem)	Sołectwo, NGO, Gmina	BRAK REALIZACJI
2	Oświetlenie drogi prowadzącej do Wielkich Dróg	Sołectwo, Gmina	BRAK REALIZACJI
3	Miejscowe umocnienie brzegu wiślanego przed wymywaniem gruntu	RZGW, MZMiUW	ZREALIZOWANE CZĘŚCIOWO/W TRAKCIE REALIZACJI
4	Przygotowanie ogólnodostępnego terenu rekreacyjnego (boisko, siłownia, plac zabaw)	Gmina, NGO, Sołectwo	ZREALIZOWANE
5	Likwidacja dzikiego wysypiska i zabezpieczenie miejsca przed dojazdem przez założenie szlabanu	Gmina, Sołectwo	BRAK REALIZACJI
6	Naprawa chodnika od wałów wiślanych do kościoła	Sołectwo, Gmina	ZREALIZOWANE
7	Przygotowanie drogi do promu przez Jaśkowice i Pozowice	Gmina	BRAK REALIZACJI
8	Organizacja taniego transportu busem (dowozu) na gminne imprezy i zajęcia w innych sołectwach Skawiny i samej Skawinie	Gmina, CKiS	ZREALIZOWANE CZĘŚCIOWO/W TRAKCIE REALIZACJI
9	Animator czasu wolnego	NGO, CKiS	BRAK REALIZACJI

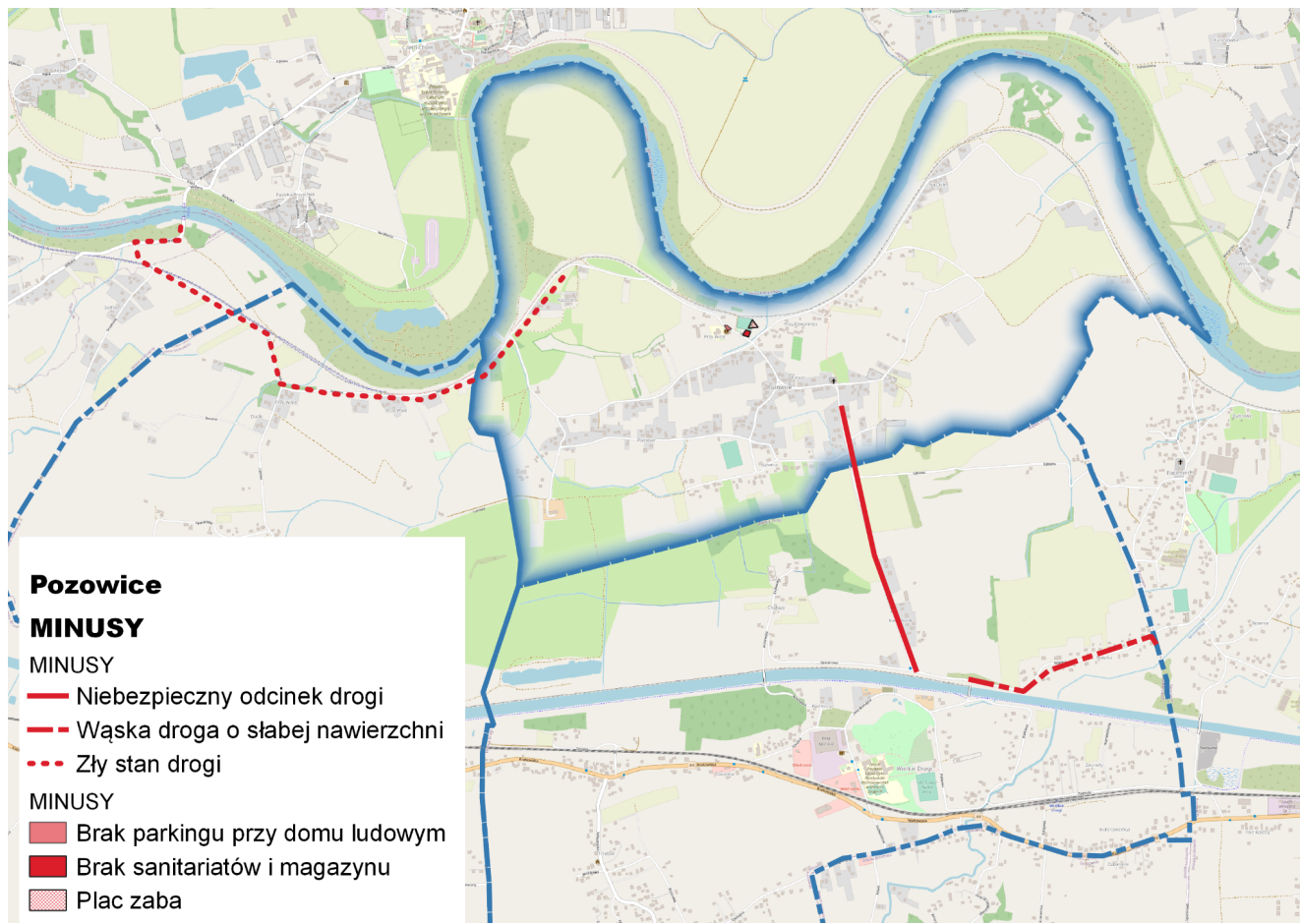
## 5. OCENA MOCNYCH I SŁABYCH STRON ORAZ POTENCJAŁÓW

Pierwszym krokiem podczas przeprowadzonych warsztatów było zmapowanie miejsc dobrych i atrakcyjnych - plusów, miejsc złych - minusów oraz miejsc, które mają potencjał i mogą w niedługim czasie stać się mocnymi stronami sołectwa. Uczestnicy spotkania wskazali następujące miejsca:

**UWAGA: mapy w większym formacie umieszczono w Załączniku 1 do niniejszego dokumentu tj. Raportu z konsultacji.**

### a. MINUSY

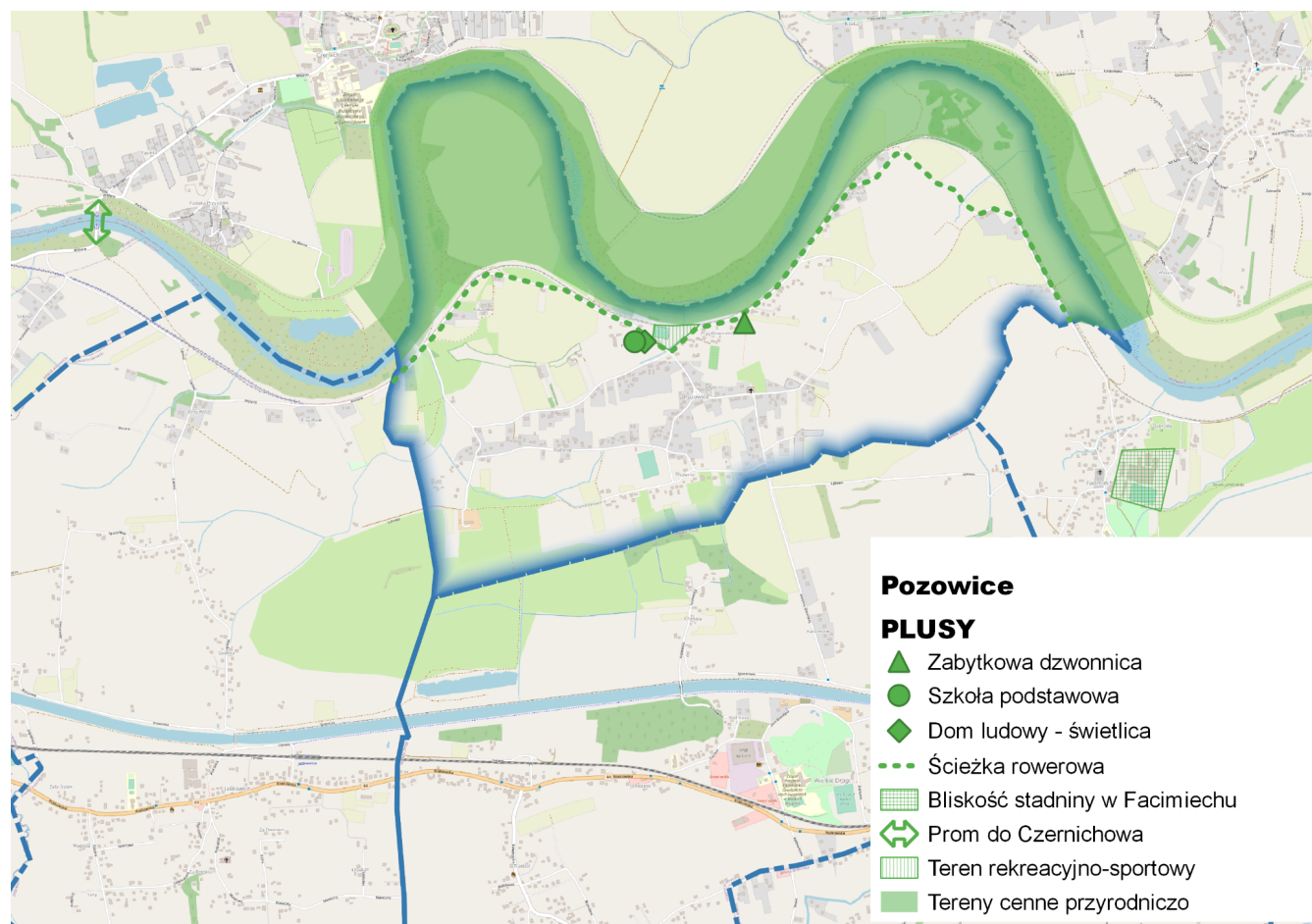
Miejsca złe i problematyczne. To te miejsca, w których potrzebna jest interwencja. To miejsca do zmiany, gdyż znacząco obniżają jakość życia lub zagrażają bezpieczeństwu mieszkańców. Lista zawiera zagregowane wyniki z ankiet oraz warsztatów.



nr	MINUSY	WSKAZANIA
1	Słabo rozwinięta komunikacja publiczna	27
2	Brak kanalizacji i dotacji na przydomowe oczyszczalnie ścieków	23
3	Wąska droga o słabej nawierzchni w stronę Ochodzy	15
4	Słaba jakość nawierzchni dróg	14
5	Zły stan rowów melioracyjnych	11
6	Szkoła tylko dla klas 1-3	10
7	Braki w oświetleniu ulicznym	6
8	Zły stan drogi dojazdowej do promu w Czernichowie	6
9	Plac zabaw nie spełniające oczekiwań	6
10	Słabo zintegrowana społeczność	6
11	Brak parkingu przy domu ludowym/świetlicy	5
12	Brak zaplecza gastronomicznego i sanitarnego przy szlaku rowerowym	4
13	Brak oferty czasu wolnego	2
14	Brak sanitariatów i magazynu na sprzęt przy boisku	0

## b. PLUSY

Miejsca dobre i atrakcyjne. Są to miejsca i cechy, które obecnie stanowią o jakości życia w miejscowości. Miejsca integrujące, aktywizujące, sprzyjające realizacji potrzeb społecznych, w których mieszkańcy spotykają się, i które sprzyjają nawiązywaniu kontaktów oraz cechy, które wspierają te miejsca. Lista zawiera zagregowane wyniki z ankiet oraz warsztatów.

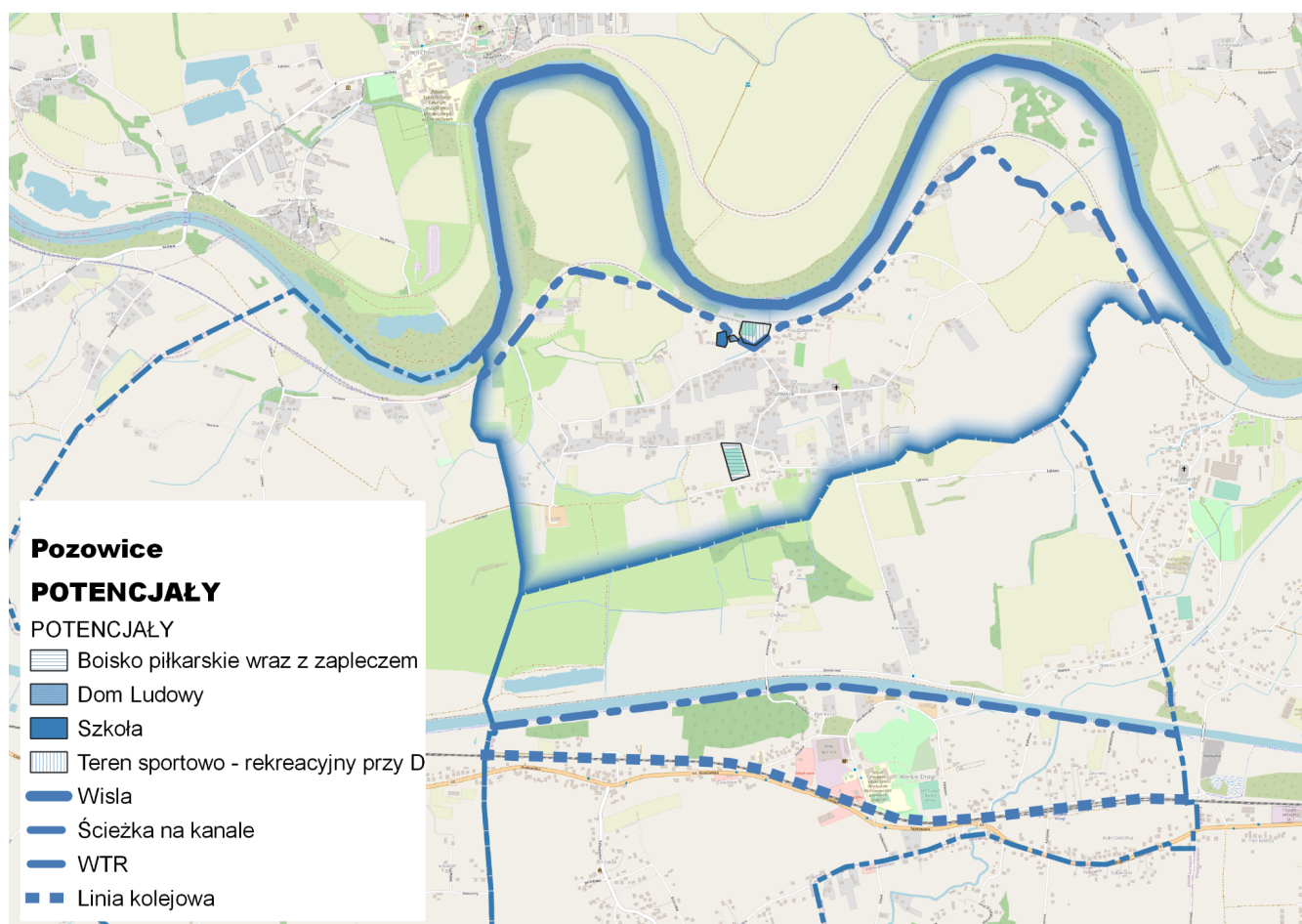


nr	PLUSY	WSKAZANIA
1	Spokój i cisza	25
2	Budynek domu ludowego/świetlicy wiejskiej	15
3	Ścieżka rowerowa przebiegająca przez teren miejscowości	12
4	Rzeka Wisła	10
5	Brak ruchu tranzytowego przez miejscowość	10
6	Dobre zaplecze rekreacyjno - sportowe dla młodzieży i dorosłych	8
7	Zabytkowa drewniana dzwonnica	8
8	Walory przyrodnicze	7
9	Bliskość Czernichowa	6

10	Bliskość stadniny koni	5
11	Walory turystyczne	4

### c. POTENCJAŁY

Miejsca z potencjałem. Miejsca wskazane jako miejsca z potencjałem są to lokalizacje, w których zmiana, według mieszkańców, wpłynie na poprawę jakości życia w miejscowości. Lista zawiera zagregowane wyniki z ankiet oraz warsztatów.



nr	POTENCJAŁY	WSKAZANIA
1	Rzeka Wisła i wały ze ścieżką rowerową (Wiślana Trasa Rowerowa)	17
2	Kolej (konieczność zapewnienia połączenia autobusowego miejscowości z przystankiem kolejowym)	17
3	Bliskość ścieżki na kanale (potencjał do wykorzystania po wykonaniu bezpiecznego dojazdu (oświetlenie drogi łączącej Pozowice i Wielkie Drogi)	14
4	Budynek Domu Ludowego	13

5	Teren sportowo - rekreacyjny przy Domu Ludowym	13
6	Bliskość gminy Czernichów (prom na Wiśle)	12
7	Boisko piłkarskie wraz z zapleczem szatniowym	10
8	Budynek szkoły	9

## **6. OPIS PLANOWANYCH ZADAŃ INWESTYCYJNYCH I PRZEDSIĘWZIĘĆ AKTYWIZUJĄCYCH SPOŁECZNOŚĆ LOKALNĄ**

### **a. Lista zadań i inwestycji w Planie Rozwoju Miejscowości na lata 2022-2030**

W kolejnym etapie warsztatów uczestnicy wskazali listę zadań przeznaczonych do realizacji. Lista ta została następnie poddana rangowaniu w wyniku przeprowadzenia ankiety, w której wzięło udział 29 mieszkańców. Ankietę przeprowadzono w formie internetowej oraz papierowej. Lista zawiera zagregowane wyniki z ankiet oraz warsztatów.

<b>nr</b>	<b>PRZEDSIĘWZIĘCIA</b>	<b>Ankiety</b>	<b>Warsztaty</b>	<b>SUMA</b>
1	Poprawa funkcjonowania komunikacji publicznej	30	10	40
2	Budowa kanalizacji	21	10	31
3	Modernizacja dróg	19	4	23
4	Poprawa oświetlenia dróg	20	1	21
5	Modernizacja świetlicy/Domu Ludowego	9	3	12
6	Rozwój terenu rekreacyjnego przy Domu Ludowym (nowe urządzenia placu zabaw, skate park)	9	2	11
7	Parking przy Domu Ludowym/świetlicy	8		8
8	Progi zwalniające	7		7
9	Przebudowa mostu na drodze gminnej 601094K-3 (mostek koło skrzyżowania w kierunku szkoły)	7		7
10	Wprowadzenie nazw ulic	3		3
11	Naprawa mostku obok domu 114	1		1

### **b. Lista wybranych do realizacji zadań i inwestycji wraz z podmiotami odpowiedzialnymi i powiązaniem ze Strategią Rozwoju Gminy Skawina.**

Zadania zostały wybrane na podstawie wyników rangowania wskazań z ankiet i spotkań warsztatowych. Przyjęto jednolity próg dla zadań przeznaczonych do realizacji na poziomie minimum 20% wskazań. Należy zaznaczyć, że każdy mieszkaniec mógł wskazać 5 zadań co skutkuje tym, że wyniki nie sumują się do 100%.

nr	PRZEDSIĘWZIĘCIE	PODMIOT ODPOWIEDZIALNY	POWIĄZANIE ZE STRATEGIĄ
1	Poprawa funkcjonowania komunikacji publicznej	Gmina Skawina, ZTP Kraków	<p>Obszar Mobilność</p> <p>1. Poprawa dostępności komunikacyjnej</p> <p>1.1 Poprawa zewnętrznej dostępności komunikacyjnej z Gminą Kraków</p> <p>1.2 Poprawa dostępności komunikacyjnej z pozostałymi gminami ościennymi</p> <p>1.3. Poprawa wewnętrznej dostępności komunikacyjnej</p> <p>2. Rozwój zrównoważonej mobilności</p> <p>2.3. Zwiększenie znaczenia transportu publicznego i mikro mobilności</p>
2	Budowa kanalizacji	ZWiK	<p>Obszar Środowisko</p> <p>1. Poprawa zarządzania istniejącym zasobem wód</p> <p>2.4 Rozwój kanalizacji sanitarnej i instalacji do oczyszczania ścieków</p>
3	Modernizacja dróg	Gmina Skawina, Powiat Krakowski	<p>Obszar Mobilność</p> <p>1. Poprawa dostępności komunikacyjnej</p> <p>1.3 Poprawa wewnętrznej dostępności komunikacyjnej</p>
4	Poprawa oświetlenia dróg	Gmina Skawina	<p>Obszar mobilności</p> <p>1. Poprawa bezpieczeństwa mobilności</p> <p>3.1 Zwiększenie bezpieczeństwa wszystkich uczestników ruchu drogowego</p>
5	Modernizacja świetlicy/Domu Ludowego	Gmina Skawina, sołectwo	<p>Obszar Życie</p> <p>1. Szeroki dostęp do kultury</p> <p>2.1 Rozwój infrastruktury służącej kulturze</p> <p>7. Rozwój przestrzeni publicznych</p> <p>7.2 Zwiększenie dostępności, funkcjonalności oraz atrakcyjności budynków użyteczności publicznej dla wszystkich</p>
6	Rozwój terenu rekreacyjnego przy Domu Ludowym (nowe urządzenia placu zabaw, skate park)	Gmina Skawina, sołectwo	<p>Obszar Życie</p> <p>3. Szeroki dostęp do oferty sportowej i rekreacyjnej</p> <p>3.1 Rozwój infrastruktury sportowej i rekreacyjnej</p> <p>3.2 Oferta w zakresie sportu i rekreacji dostosowana do bieżących potrzeb</p>



## **7. MONITORING**

Plan Rozwoju Miejscowości na lata 2022-2030 zatwierdzony przez uchwałę zebrania wiejskiego i uchwałę Rady Miejskiej w Skawinie, stanowić będzie plan wspólnych działań władz Gminy i lokalnej społeczności (w tym organizacji pozarządowych). Odpowiedzialnym za koordynację działań realizacyjnych i monitoring po stronie Gminy będzie Z-ca Burmistrza ds. rozwoju, we współpracy z Sołtysem.

Monitorowanie każdego przedsięwzięcia wiąże się m.in. z dbaniem o prawidłowy jego przebieg przez cały czas jego trwania, co przejawia się systematycznym zbieraniem, zestawianiem i ocenianiem informacji rzeczowych i finansowych.

### **a. Monitorowanie - zadania dla Rady Sołeckiej**

Monitorowanie polegać będzie na zorganizowaniu corocznego przeglądu realizacji zadań z udziałem Z-cy Burmistrza ds. rozwoju i Sołtysa, na którym omówiony zostanie stan realizacji PRM, rekomendacje, uwagi oraz ewentualne wnioski. Dodatkowo informacja o realizacji zadań PRM będzie przedstawiana raz do roku na zebraniu wiejskim lub zebraniu osiedlowym.

Monitorowanie dotyczyć będzie zarówno:

- poziomu realizacji działań,
- zasobów zaangażowanych w realizację POM (partnerzy oraz środki finansowe własne oraz pochodzące ze środków zewnętrznych).

Optymalnym okresem dla dokonywania dacie uzgodnić z Z-cą Burmistrza ds. rozwoju, na etapie planowania budżetu rocznego podsumowania prac, będzie miesiąc wrzesień, aby wnioski i rekomen Gminy na następny rok, co umożliwi uwzględnienie ich w planie finansowym, o ile tylko będzie to możliwe.

## **8. FINANSOWANIE**

Jako zasadę realizacji PRM/PROS przyjmuje się w pierwszej kolejności mobilizację zasobów zewnętrznych, zarówno prywatnych, jak i publicznych pozabudżetowych. Zakłada się jak najszerszy montaż finansowy środków pochodzących z różnych źródeł, tak by możliwie w jak najmniejszym stopniu obciążany był budżet gminy.

Do głównych źródeł finansowania PRM/PROS należy zaliczyć: środki pochodzące z budżetu Unii Europejskiej, międzynarodowych instytucji finansowych, inne środki pochodzące ze źródeł zagranicznych, środki pochodzące z budżetu państwa, środki pochodzące z funduszy i organizacji działających na terenie kraju a także środki własne gminy przewidziane co roku w budżecie gminy.

Z uwagi na aktualny stopień przygotowania dokumentacji wdrożeniowej związanej z absorpcją środków unijnych w obecnej perspektywie finansowej UE na lata 2021-2027 r., na dziś nie sposób dokładnie przewidzieć, które zadania i w jakiej skali będą mogły być sfinansowane ze środków zewnętrznych. Należy jednak zaznaczyć, że bez właściwego ich wytypowania i przygotowania możliwość taka byłaby bardzo utrudniona.

Warto również podkreślić, że wysiłki realizacji zadań wskazanych w niniejszym dokumencie powinny być podejmowane nie tylko przez samorząd gminny, ale również przez inne podmioty: lokalne organizacje społeczne, grupy nieformalne mieszkańców itp. Będzie to kolejny bodziec do rozwój idei wolontariatu, inicjatywy lokalnej i aktywności społecznej, co przyczyni się do budowy społeczeństwa obywatelskiego.

Tylko wspólny wysiłek da gwarancję, że zadania te uda się w dużym stopniu zrealizować i w konsekwencji spowodować, że dane osiedle/miejscowość będzie w perspektywie kilku lat jeszcze lepszym miejscem do życia.



<https://sdgs.un.org>



<https://pdm.irmir.pl>



[www.gminaskawina.pl](http://www.gminaskawina.pl)