Skawina

Miasto i Gmina

# Plan rozwoju miejscowości Pozowice na lata 2022-2030

# PLAN ROZWOJU MIEJSCOWOŚCI

# POZOWICE

## NA LATA 2022-2030

**GMINA SKAWINA**

**POWIAT KRAKOWSKI**

**WOJEWÓDZTWO MAŁOPOLSKIE**

**Urząd Miasta i Gminy w Skawinie**

**Skawina, październik 2022**

## Spis treści


1. WSTĘP
2. JAK POWSTAŁ PRM NA LATA 2022-2030
    a. Cel spotkania warsztatowego z mieszkańcami
    b. Metoda
    c. Ramowy plan spotkania z mieszkańcami
    d. Uczestnicy spotkania w Pozowicach
3. CHARAKTERYSTYKA MIEJSCOWOŚCI POZOWICE
    a. Położenie miejscowości
    b. Powierzchnia
    c. Demografia
    d. Określenie przestrzennej struktury miejscowości oraz wskazanie i charakterystyka obszaru o szczególnym znaczeniu dla zaspokojenia potrzeb mieszkańców, sprzyjających nawiązywaniu kontaktów społecznych ze względu na ich położenie.
4. CO JUŻ SIĘ UDAŁO ZROBIĆ NA RZECZ ODNOWY MIEJSCOWOŚCI? ZREALIZOWANE PRZEDSIĘWZIĘCIA WEDŁUG ZAŁOŻEŃ PLANU ODNOWY MIEJSCOWOŚCI POZOWICE NA LATA 2010-16 i 2016-2020
5. OCENA MOCNYCH I SŁABYCH STRON ORAZ POTENCJAŁÓW
6. OPIS PLANOWANYCH ZADAŃ INWESTYCYJNYCH I PRZEDSIĘWZIĘĆ AKTYWIZUJĄCYCH SPOŁECZNOŚĆ LOKALNĄ
7. MONITORING
8. FINANSOWANIE

# 1. WSTĘP

Projekt „Plany Rozwoju Miejscowości / Plany Rozwoju Osiedli" ma na celu identyfikację rezerw i wyzwań w poszczególnych jednostkach sąsiedzkich gminy. Wspólnie z mieszkańcami przy pomocy różnych metod partycypacyjnych identyfikujemy potencjały oraz określamy priorytety rozwojowe dla sołectw i osiedli. Są one powiązane z Planami Odnowy Miejscowości, Gminnym Programem Rewitalizacji, Planem Mobilności oraz nową Strategią Rozwoju Gminy.
Przeprowadzonych zostało około ok. 50 spotkań w terenie. Na podstawie spacerów badawczych, mapowania, ustrukturyzowanej burzy mózgów stworzone zostały dokumenty, które opisują zalety i rezerwy poszczególnych miejscowości oraz wskazują kluczowe działania, które należy podjąć w krótszej i dłuższej perspektywie czasowej. Efektem prac są plany konkretnych działań na kolejne 8-9 lat (w perspektywie do 2030 roku), oparte o zidentyfikowane na miejscu i opisane przez mieszkańców potrzeby. To właśnie na działania przyjęte w Planach Rozwoju Miejscowości / Planach Rozwoju Osiedli w pierwszej kolejności będą poszukiwane środki zewnętrzne.

Dodatkowo produktem projektu ma być autorska metoda badań w jednostkach sąsiedzkich, którą będzie można wykorzystać także przy ograniczonych środkach oraz w powiązaniu z dokumentami wyższego rzędu. Metodę wypracowaną w Gminie Skawina będzie można wykorzystać również w innych jednostkach. Bezpośrednim produktem projektu będą wypracowane w jego ramach Plany Rozwoju Miejscowości / Plany Rozwoju Osiedli. Realizacja projektu pozwoli na większe włączenie społeczne, budowę społeczeństwa obywatelskiego oraz wzmocni zaufanie i partnerstwo pomiędzy mieszkańcami, a urzędem gminy. Efektem długofalowym będzie zrównoważony rozwój, włączający wszystkich mieszkańców. Ponad to, cały proces opisany został w dokumencie "Plan działań dla miast" będącego wizją transformacji co najmniej 100 polskich miast zgodnie z lokalnie rozumianymi Celami Zrównoważonego Rozwoju. Jednocześnie ,,Plan Działań dla Miast'' ma na celu przedstawienie i upowszechnienie dobrych praktyk, zaczerpniętych ze zrealizowanych przedsięwzięć wypełniających Cele Zrównoważonego Rozwoju. Program ma także służyć promocji osiągnięć w ich wypełnianiu, które są istotne z perspektywy miast i gmin oraz ich doskonałości w szukaniu odpowiedzi na lokalnie występujące problemy. Wierzymy, że doświadczenie Gminy Skawina zdobyte przy okazji realizacji PRM/PROS stanowi cenną wartość również dla innych ośrodków podobnej wielkości.

Dokument ten Stanowi nie tylko plan działań, ale przede wszystkim jest deklaracją mieszkańców do podjęcia wysiłków na rzecz poprawy jakości życia w swojej miejscowości. Jakość życia mieszkańców, obok inwestycji zewnętrznych, zależy również od społecznej aktywności, umiejętności współpracy i pozytywnego myślenia.

Rola lokalnej społeczności jest kluczowa dla realizacji tego projektu. To właśnie mieszkańcy są ekspertami od otaczającej ich przestrzeni i depozytariuszami wiedzy na temat najbliższych im okolic. Byli oni zaangażowani w proces na każdym z etapów – od identyfikacji wyzwań, przez grupowe mapowanie pomysłów i tego, burzę mózgów z wykorzystaniem karteczek samoprzylepnych, dyskusje, aż po ocenę zaproponowanych rozwiązań i ich priorytetyzację.

Właściwa identyfikacja potrzeb i wyzwań mieszkańców stanowi niezwykle cenny wkład w przypadku starań o finansowanie zewnętrzne wskazanych projektów.

## 2. JAK POWSTAŁ PRM NA LATA 2022-2030

### a. Logika procesu PRM/PROS

i. Spotkanie warsztatowe
ii. Ankieta wśród mieszkańców
iii. Robocza wersja/projekt PRM przekazana do Sołtysa
iv. Akceptacja projektu PRM przez Sołtysa
v. Zebranie wiejskie przyjmujące PRM
vi. Uchwała Rady Miejskiej zatwierdzająca PRM

### b. Cel spotkania warsztatowego z mieszkańcami

Celem spotkania z mieszkańcami była wspólna identyfikacja miejsc dobrych, złych oraz miejsc z potencjałem na terenie sołectwa oraz zebranie pomysłów na projekt, które powinny zostać zrealizowane w kolejnej dekadzie.

### c. Metoda

Podczas realizacji warsztatu diagnostycznego w ramach projektu PRM w Pozowicach zastosowano następujące metody:

i. Praca z mapami - identyfikacja miejsc dobrych, złych i miejsc z potencjałem. Praca w grupach według metody "world cafe"[1].
ii. Ustrukturyzowana burza mózgów z zastosowaniem karteczek samoprzylepnych do generowania pomysłów. Następnie klastrowanie propozycji.
iii. Dyskusja.

Osiągnięcie celu spotkania w Pozowicach było możliwe dzięki dyscyplinie i skupieniu uczestników w czasie około 2-godzinnego spotkania. Zebrane dane są zadowalające i odzwierciedlają opinie różnorodnych środowisk i grup wiekowych.

### d. Ramowy plan spotkania z mieszkańcami

i. Wprowadzenie
ii. Prezentacja projektu
iii. Omówienie stanu realizacji Planu Odnowy Miejscowości 2010-2016 i 2016-2020
iv. Podział na grupy
v. "World cafe" - mapowanie - praca w grupach. Zaznaczenie wskazanych przez mieszkańców obszarów w kategoriach:
    1. Miejsca dobre
    2. Miejsca złe
    3. Miejsca z potencjałem
vi. Burza mózgów - zbieranie pomysłów na projekty na karteczkach samoprzylepnych. Następnie klastrowanie ich i dyskusja nad efektami pracy.
vii. Podsumowanie

[1] Metoda służąca uporządkowaniu dyskusji – wymiany informacji i pomysłów oraz określenia potrzeb i oczekiwań wszystkich zaangażowanych stron (ale nie znalezienia konkretnych rozwiązań). Polega na jednoczesnej rozmowie o kilku aspektach danej kwestii (przypisanych do osobnych stolików) przez uczestników podzielonych na grupy; przez zmiany stolików, uczestnicy mogą omówić wszystkie tematy.

W kolejnym kroku przeprowadzono ankietę w wersji papierowej i internetowej na którą odpowiedziało 29 mieszkańców. Pełny raport z procesu stanowi załącznik do niniejszego dokumentu.

## e. Uczestnicy spotkania w Pozowicach

Uczestnikami spotkania w Pozowicach było 12 mieszkańców miejscowości zgodnie z listą obecności.

*Spotkanie warsztatowe w Zelczynie. Fot. Joanna Maryon-Golonka*

*Spotkanie warsztatowe w Zelczynie. Fot. Joanna Maryon-Golonka*

# 3. CHARAKTERYSTYKA MIEJSCOWOŚCI

## Pozowice

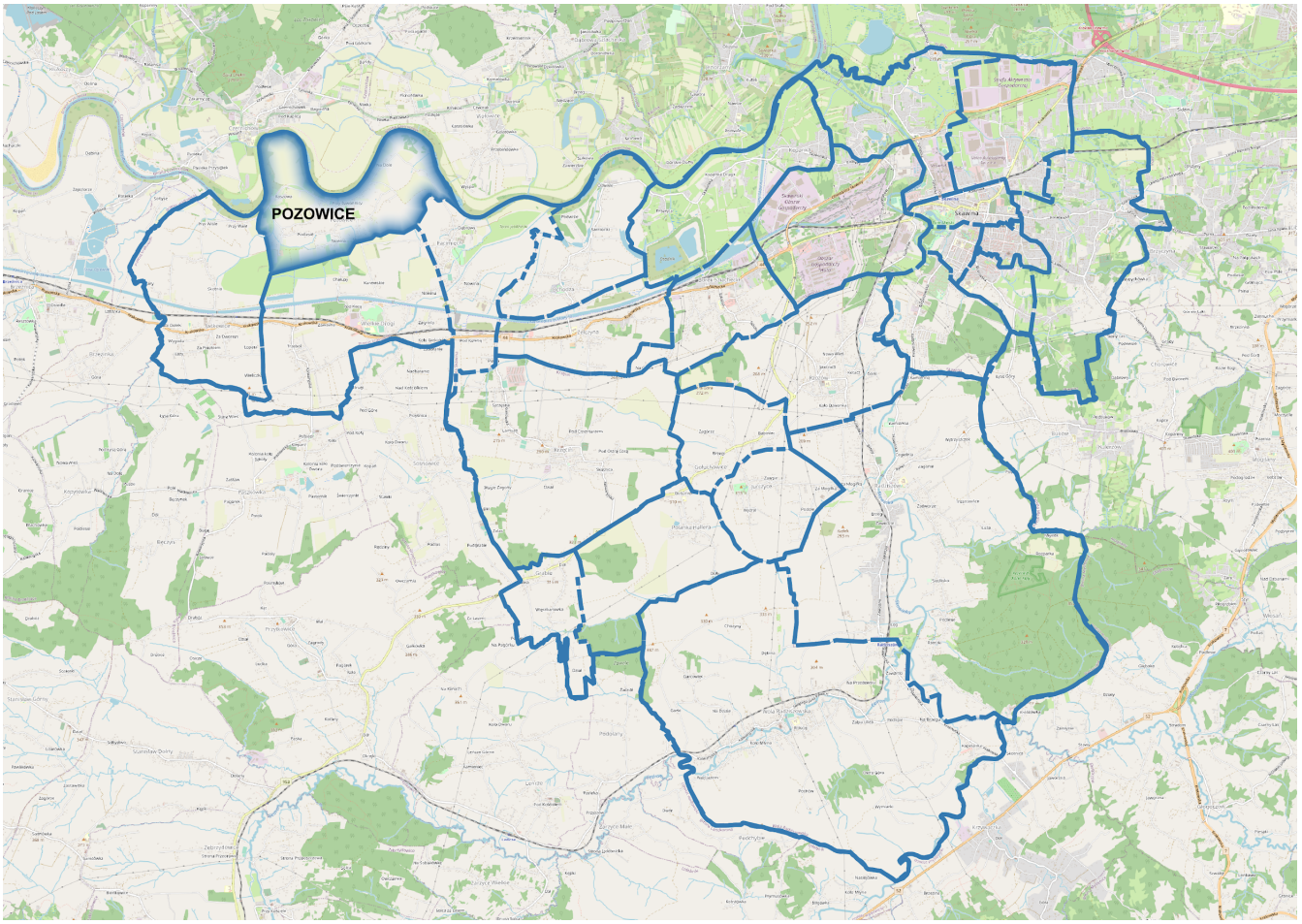


*Lokalizacja miejscowości Pozowice w granicach Gminy Skawina*

### a. Położenie miejscowości

Miejscowość położona jest w Rowie Wisły, na nizinie nadwiślańskiej, między kanałem Łączany – Skawina od południa, a wałami Wisły od północy. Od strony północno-wschodniej w kierunku Facimiecha rozciągają się nieckowate, wyschnięte, ale podmokłe zagłębienia starorzeczy Wisły (wiślisk). Cały teren miejscowości jest płaski, nie ma tutaj większych wzniesień.

Pozowice sąsiadują od zachodu z Jaśkowicami, od wschodu z Facimiechem, od południa z Wielkimi Drogami, a od północy z Gminą Czernichów, od której odgradza ją naturalna granica, którą stanowi rzeka Wisła.

### b. Powierzchnia

Pozowice zajmują powierzchnię 347,8 ha, co stanowi 4,47% terenów wiejskich Gminy Skawina (3,54% obszaru Gminy). Przez miejscowość nie przebiega żaden ważny szlak

komunikacyjny, dlatego też posiada ona słabe połączenie komunikacyjne z ważnymi ośrodkami miejskimi. Brak jest komunikacji MPK, najbliższa stacja PKP (Wielki Drogi) oddalona jest o kilka kilometrów od centrum wsi. Jedynym publicznym środkiem transportu jest komunikacja autobusowa, której operatorem jest Gmina Skawina.

## c. Demografia

Liczba mieszkańców miejscowości Pozowice wynosiła 702 osoby na dzień 31.12.2021r.

Statystyki stawiają wieś Pozowice na 8. pozycji w Gminie pod względem powierzchni i na 12. pod względem liczby ludności wśród szesnastu sołectw Gminy Skawina.

Liczba mieszkańców Pozowic stanowi 3,65% mieszkańców części wiejskiej Gminy oraz 1,66% wszystkich mieszkańców Gminy. Gęstość zaludnienia na terenie wsi wynosi 202 mieszkańców na km2, przy czym średnia gęstość zaludnienia na terenach wiejskich w Gminie Skawina wynosi 247 mieszkańców na km2.

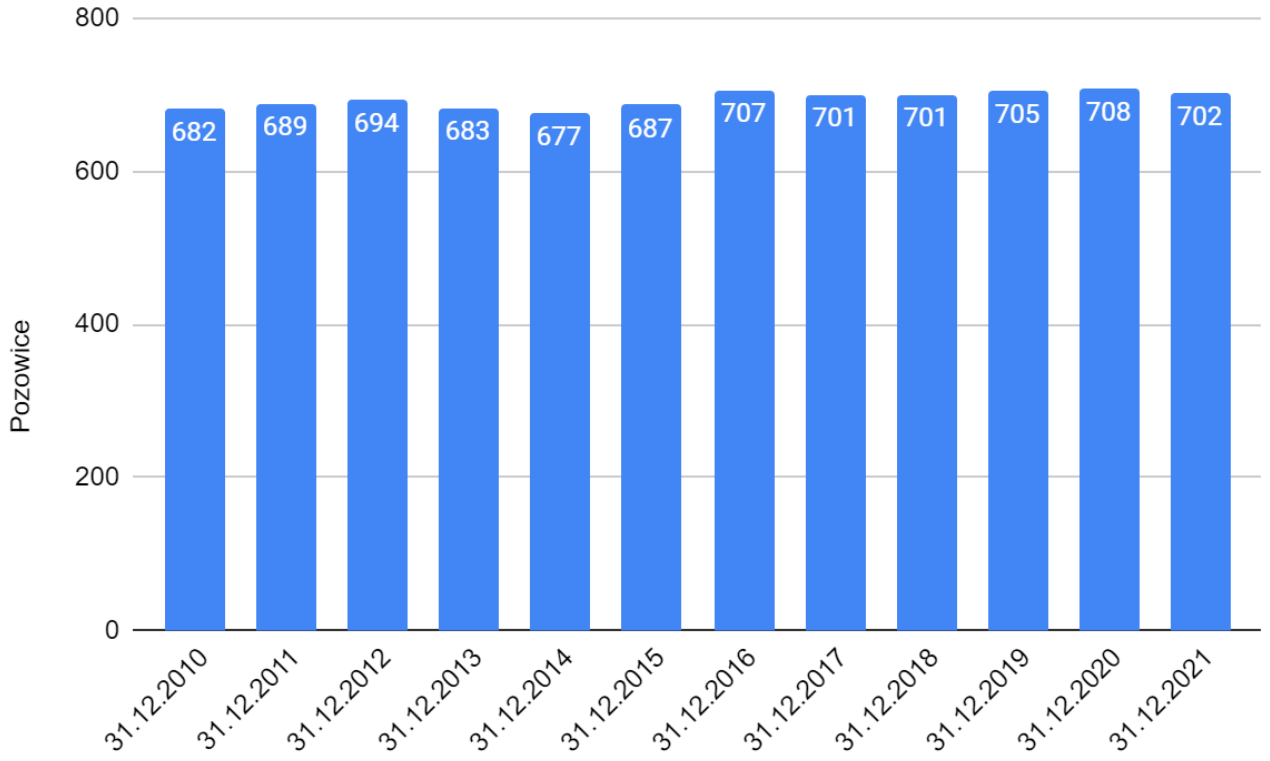


*Dynamika zmiany ludnośći miejscowości Pozowice*

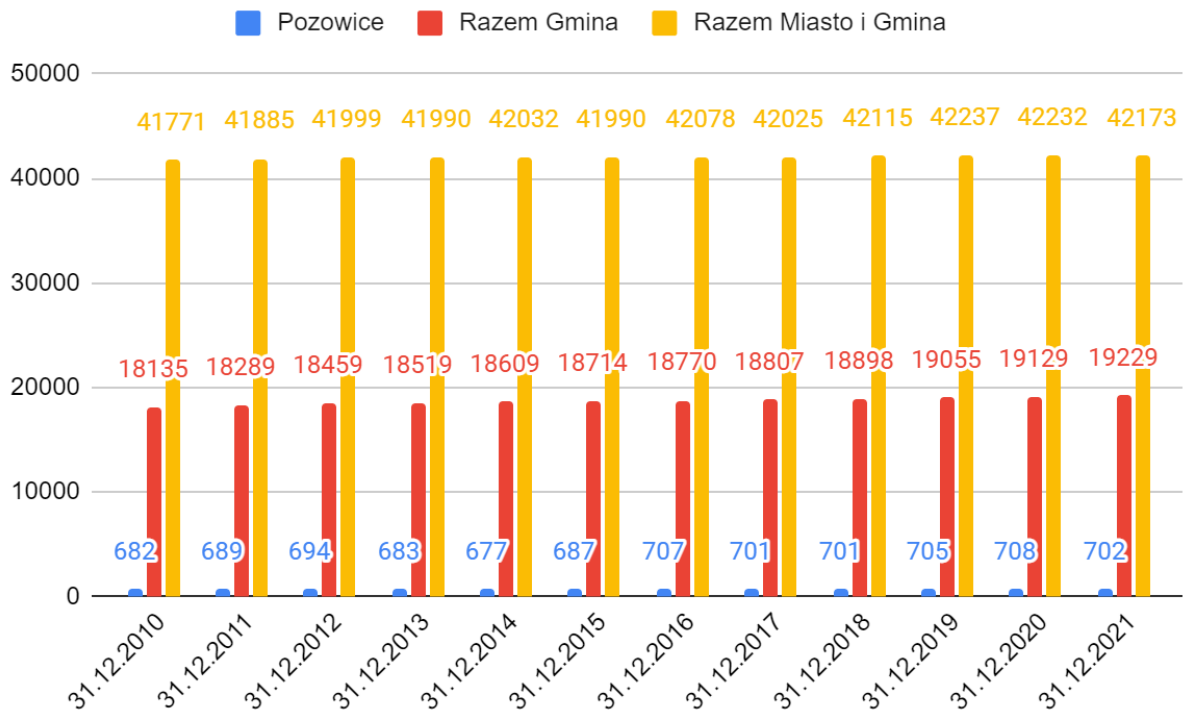


*Dynamika zmiany ludności Pzozowic na tle Gminy oraz Miasta i Gminy*

### d. Określenie przestrzennej struktury miejscowości oraz wskazanie i charakterystyka obszaru o szczególnym znaczeniu dla zaspokojenia potrzeb mieszkańców, sprzyjających nawiązywaniu kontaktów społecznych ze względu na ich położenie.

Strukturę przestrzenną wsi stanowią historycznie ukształtowane zgrupowania zabudowy wzdłuż dróg gminnych, co znajduje odzwierciedlenie w bogatym nazewnictwie osad. Teren narażony jest na zalanie i podtopienia w przypadku zamknięcia odpływu potoków na Wiśle (wysoki stan wód).

Główne skupienie zabudowy i lokalizacji usług w sołectwie położone są centralnie („Ratusz"). Symboliczne centrum stanowi plac (skrzyżowanie) z przystankiem autobusowym. Nową przestrzeń integrującą stanowi rejon Szkoły Podstawowej i świetlicy/Domu Ludowego z przyległym terenem sportowo-rekreacyjnym powstałym w ramach rewitalizacji. Główne powiązania zewnętrzne przez miejscowość Wielkie Drogi, w której zlokalizowany jest najbliższy przystanek PKP na linii kolejowej Kraków – Oświęcim oraz drogami gminnymi w kierunku Jaśkowic i Facimiecha.

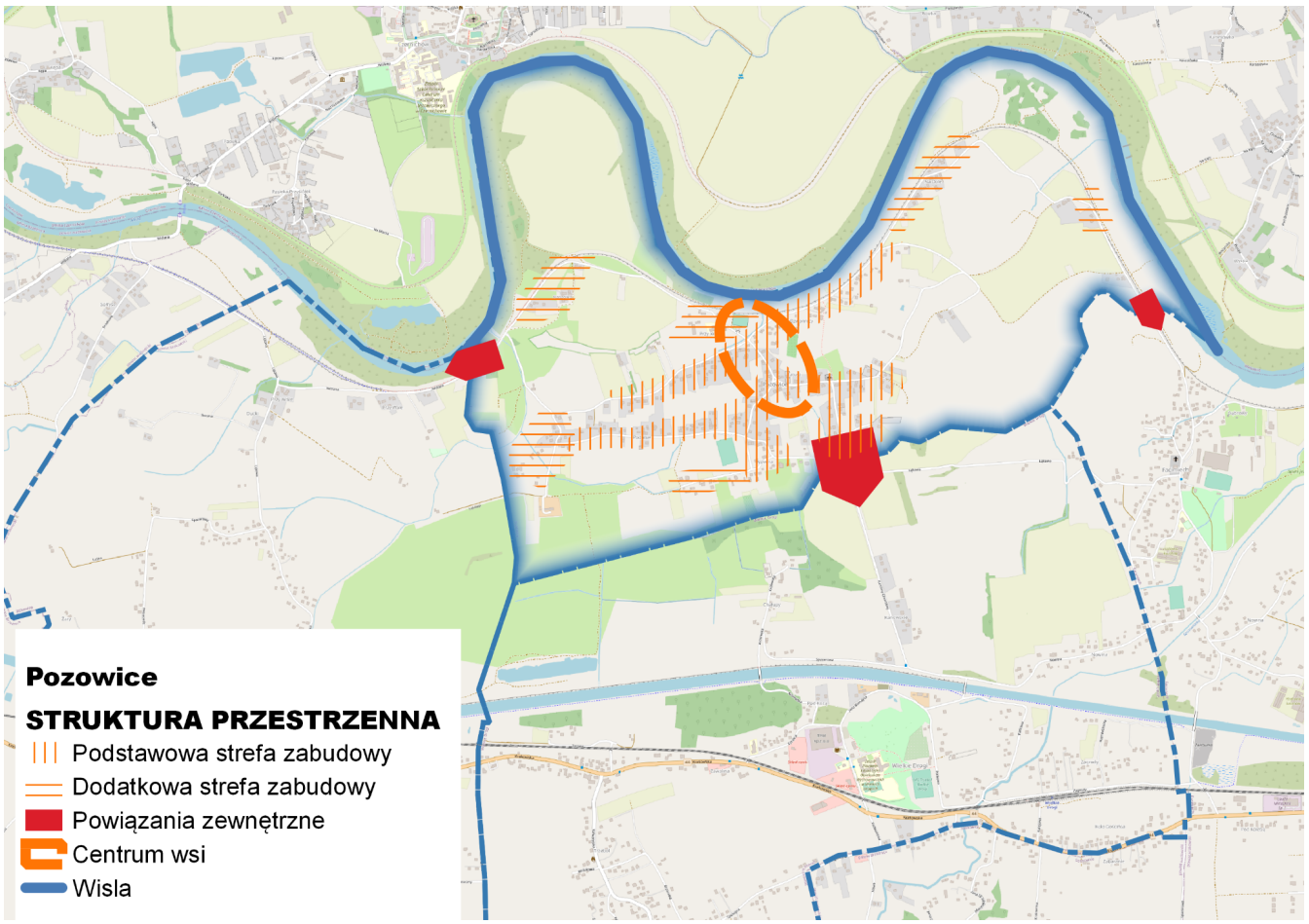


Struktura przestrzenna miejscowości Pozowice

## 4. CO JUŻ SIĘ UDAŁO ZROBIĆ NA RZECZ ODNOWY MIEJSCOWOŚCI? ZREALIZOWANE PRZEDSIĘWZIĘCIA WEDŁUG ZAŁOŻEŃ PLANU ODNOWY MIEJSCOWOŚCI POZOWICE NA LATA 2010-16 i 2016-2020

| | ZADANIA Z POM 2010-2016 | |
|---|---|---|
| Lp. | Nazwa zadania | Stopień realizacji |
| 1 | Budowa kanalizacji sanitarnej | BRAK REALIZACJI |
| 2 | Budowa parkingu przy szkole i Domu Ludowym | BRAK REALIZACJI |
| 3 | Budowa boiska sportowego i ogólnodostępnego placu zabaw | ZREALIZOWANE |
| 4 | Budowa oświetlenia, szczególnie przy bocznych drogach | ZREALIZOWANE CZĘŚCIOWO/W TRAKCIE REALIZACJI |
| 5 | Budowa zaplecza sportowego przy boisku LKS oraz poprawa nawierzchni boiska | ZREALIZOWANE |

| ZADANIA Z POM 2016-2020 | | | |
|---|---|---|---|
| Lp. | Nazwa zadania | Podmiot/organizacja odpowiedzialna za realizację | Stopień realizacji |
| 1 | Uporządkowanie terenu wokół szkoły i świetlicy (zgodnie z gotowym już planem) | Sołectwo, NGO, Gmina | BRAK REALIZACJI |
| 2 | Oświetlenie drogi prowadzącej do Wielkich Dróg | Sołectwo, Gmina | BRAK REALIZACJI |
| 3 | Miejscowe umocnienie brzegu wiślanego przed wymywaniem gruntu | RZGW, MZMiUW | BRAK REALIZACJI |
| 4 | Przygotowanie ogólnodostępnego terenu rekreacyjnego (boisko, siłownia, plac zabaw) | Gmina, NGO, Sołectwo | ZREALIZOWANE |
| 5 | Likwidacja dzikiego wysypiska i zabezpieczanie miejsca przed dojazdem przez założenie szlabanu | Gmina, Sołectwo | BRAK REALIZACJI |
| 6 | Naprawa chodnika od wałów wiślanych do kościoła | Sołectwo, Gmina | ZREALIZOWANE |
| 7 | Przygotowanie drogi do promu przez Jaśkowice i Pozowice | Gmina | BRAK REALIZACJI |
| 8 | Organizacja taniego transportu busem (dowozu) na gminne imprezy i zajęcia w innych sołectwach Skawiny i samej Skawinie | Gmina, CKiS | ZREALIZOWANE CZĘŚCIOWO/W TRAKCIE REALIZACJI |
| 9 | Animator czasu wolnego | NGO, CKiS | BRAK REALIZACJI |

## 5. OCENA MOCNYCH I SŁABYCH STRON ORAZ POTENCJAŁÓW

Pierwszym krokiem podczas przeprowadzonych warsztatów było zmapowanie miejsc dobrych i atrakcyjnych - plusów, miejsc złych - minusów oraz miejsc, które mają potencjał i mogą w niedługim czasie stać się mocnymi stronami sołectwa. Uczestnicy spotkania wskazali następujące miejsca:

**UWAGA: mapy w większym formacie umieszczono w Załączniku 1 do niniejszego dokumentu tj. Raportu z konsultacji.**

### a. MINUSY

Miejsca złe i problematyczne. To te miejsca, w których potrzebna jest interwencja. To miejsca do zmiany, gdyż znacząco obniżają jakość życia lub zagrażają bezpieczeństwu mieszkańców. Lista zawiera zagregowane wyniki z ankiet oraz warsztatów.

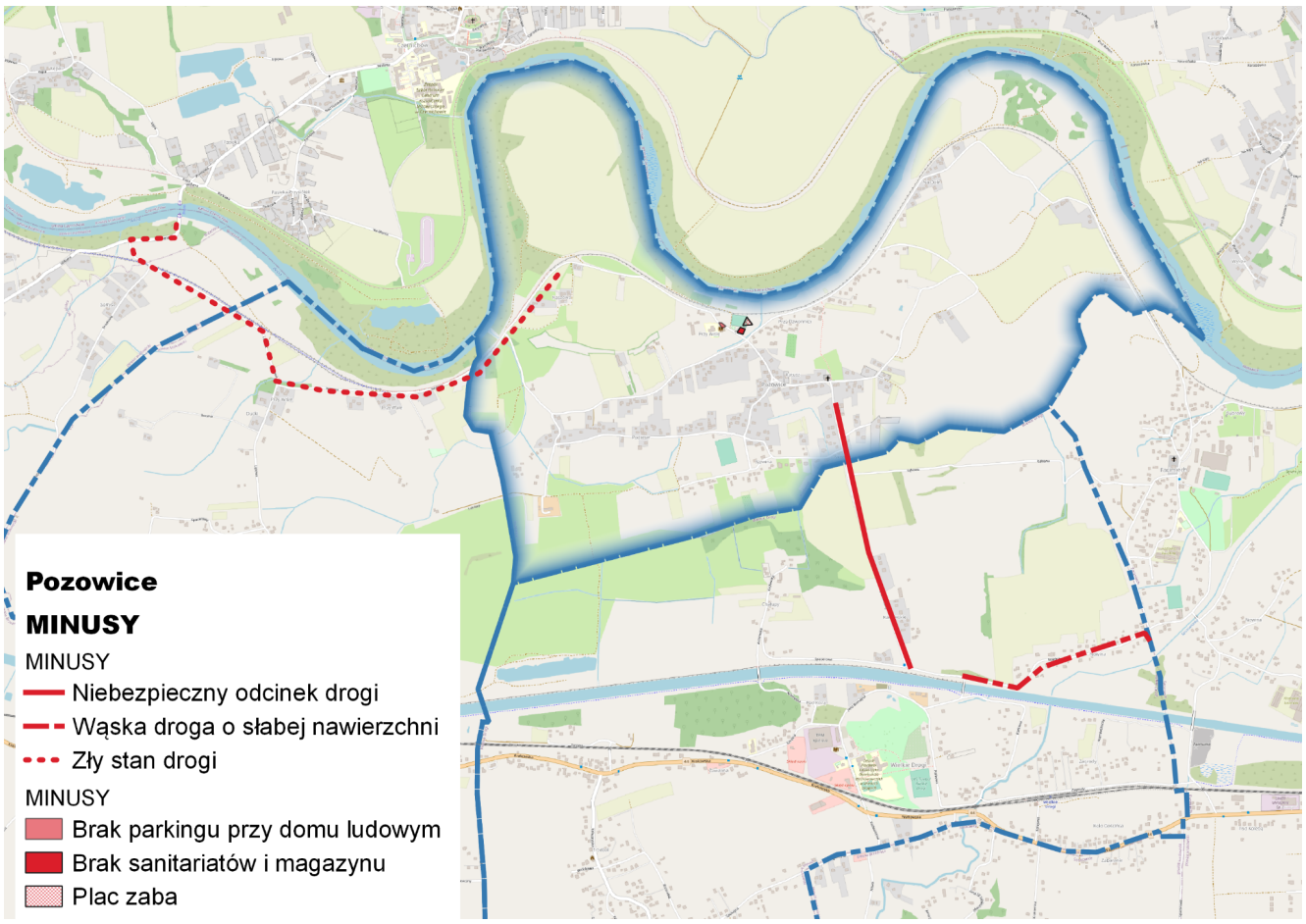


| nr | MINUSY | WSKAZANIA |
|---|---|---|
| 1 | Słabo rozwinięta komunikacja publiczna | **27** |
| 2 | Brak kanalizacji i dotacji na przydomowe oczyszczalnie ścieków | **23** |
| 3 | Wąska droga o słabej nawierzchni w stronę Ochodzy | **15** |
| 4 | Słaba jakość nawierzchni dróg | **14** |
| 5 | Zły stan rowów melioracyjnych | **11** |
| 6 | Szkoła tylko dla klas 1-3 | **10** |
| 7 | Braki w oświetleniu ulicznym | **6** |
| 8 | Zły stan drogi dojazdowej do promu w Czernichowie | **6** |
| 9 | Plac zabaw niespełniający oczekiwań | **6** |
| 10 | Słabo zintegrowana społeczność | **6** |
| 11 | Brak parkingu przy domu ludowym/świetlicy | **5** |
| 12 | Brak zaplecza gastronomicznego i sanitarnego przy szlaku rowerowym | **4** |
| 13 | Brak oferty czasu wolnego | **2** |
| 14 | Brak sanitariatów i magazynu na sprzęt przy boisku | **0** |

## b. PLUSY

Miejsca dobre i atrakcyjne. Są to miejsca i cechy, które obecnie stanowią o jakości życia w miejscowości. Miejsca integrujące, aktywizujące, sprzyjające realizacji potrzeb społecznych, w których mieszkańcy spotykają się, i które sprzyjają nawiązywaniu kontaktów oraz cechy, które wspierają te miejsca. Lista zawiera zagregowane wyniki z ankiet oraz warsztatów.

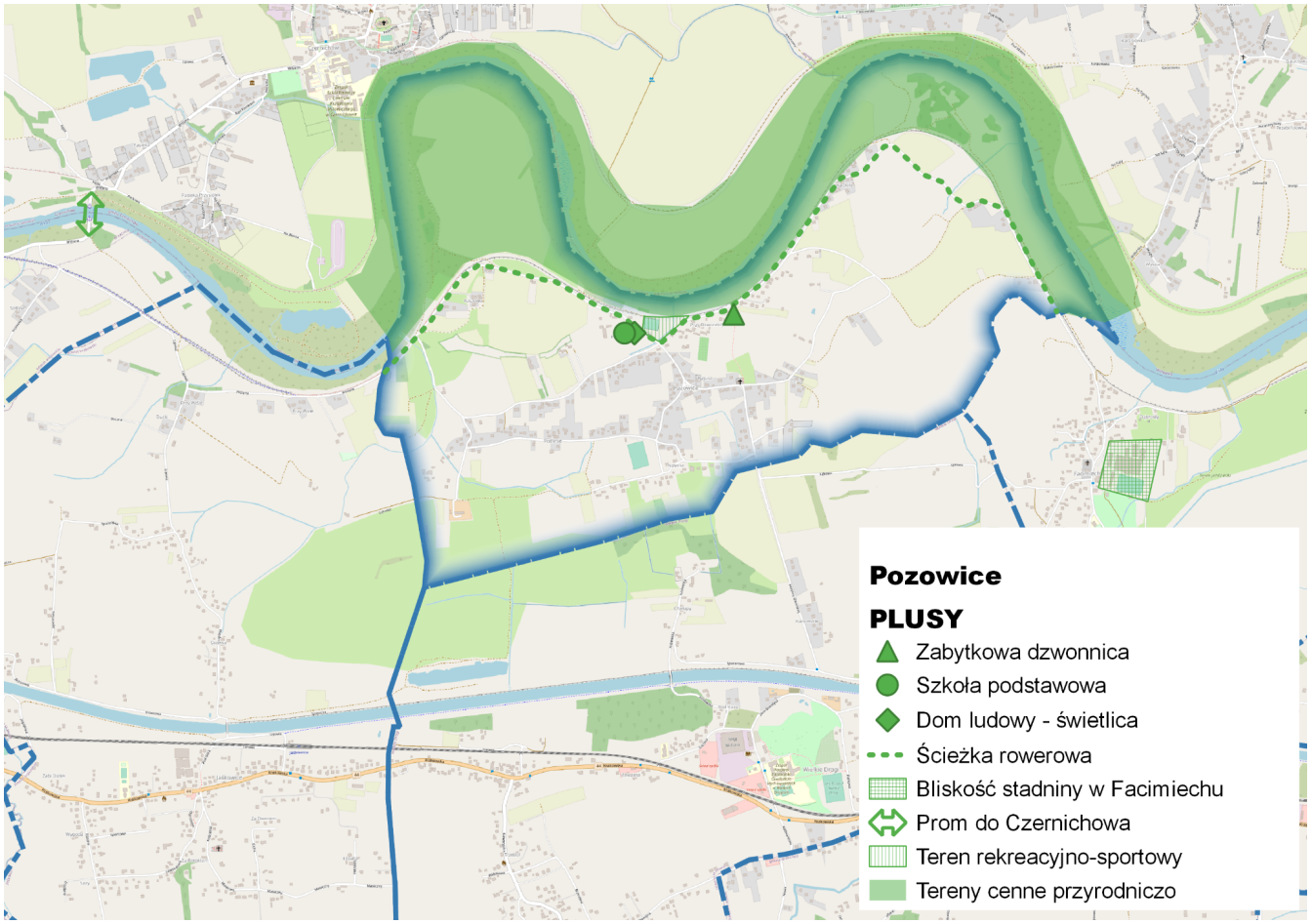


| nr | PLUSY | WSKAZANIA |
|---|---|---|
| 1 | Spokój i cisza | **25** |
| 2 | Budynek domu ludowego/świetlicy wiejskiej | **15** |
| 3 | Ścieżka rowerowa przebiegająca przez teren miejscowości | **12** |
| 4 | Rzeka Wisła | **10** |
| 5 | Brak ruchu tranzytowego przez miejscowość | **10** |
| 6 | Dobre zaplecze rekreacyjno - sportowe dla młodzieży i dorosłych | **8** |
| 7 | Zabytkowa drewniana dzwonnica | **8** |
| 8 | Walory przyrodnicze | **7** |
| 9 | Bliskość Czernichowa | **6** |

| | | |
|---|---|---|
| 10 | Bliskość stadniny koni | **5** |
| 11 | Walory turystyczne | **4** |

## c. POTENCJAŁY

Miejsca z potencjałem. Miejsca wskazane jako miejsca z potencjałem są to lokalizacje, w których zmiana, według mieszkańców, wpłynie na poprawę jakości życia w miejscowości. Lista zawiera zagregowane wyniki z ankiet oraz warsztatów.

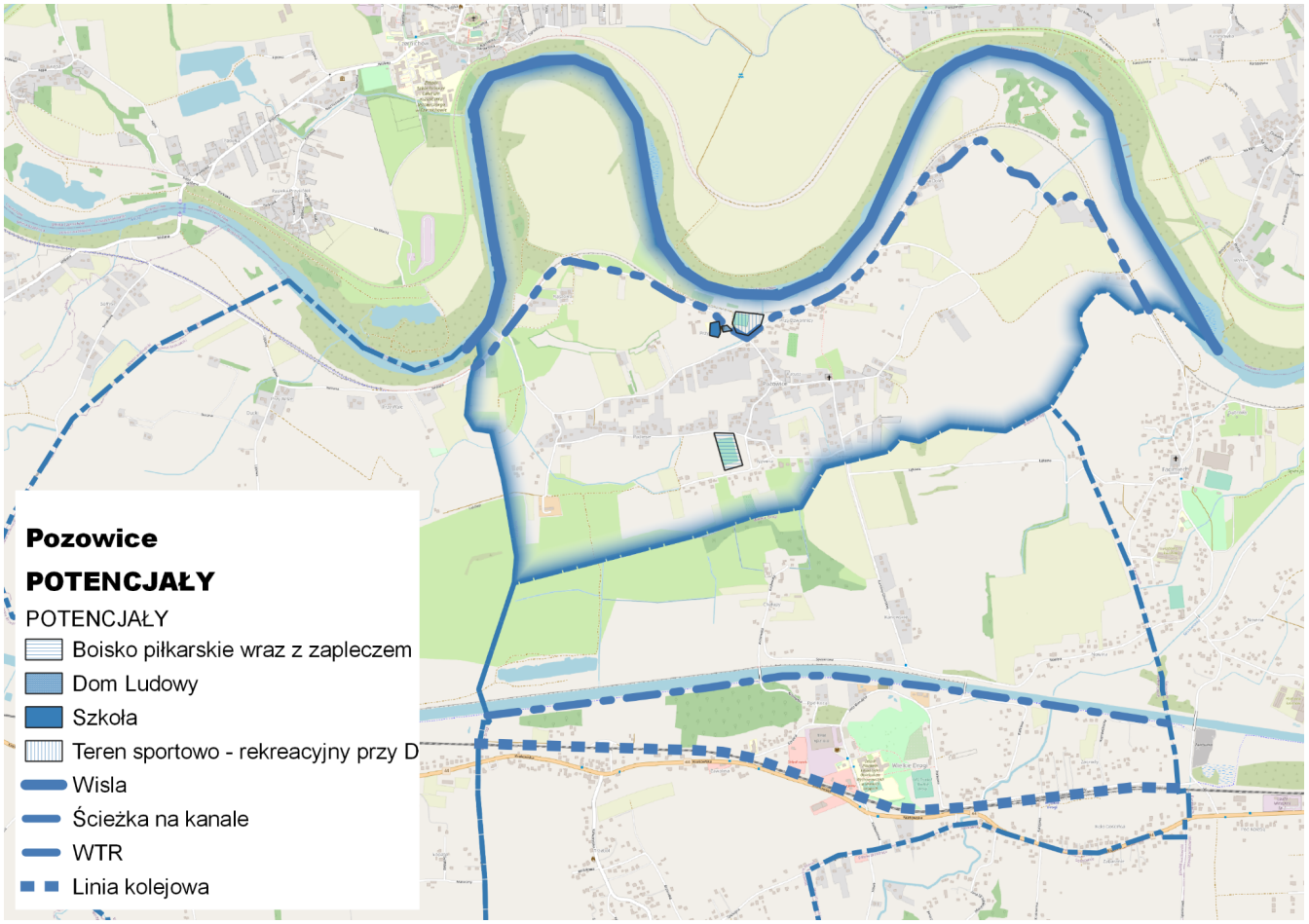


| nr | POTENCJAŁY | WSKAZANIA |
|---|---|---|
| 1 | Rzeka Wisła i wały ze ścieżką rowerową (Wiślana Trasa Rowerowa) | **17** |
| 2 | Kolej (konieczność zapewnienia połączenia autobusowego miejscowości z przystankiem kolejowym) | **17** |
| 3 | Bliskość ścieżki na kanale (potencjał do wykorzystania po wykonaniu bezpiecznego dojazdu (oświetlenie drogi łączącej Pozowice i Wielkie Drogi) | **14** |
| 4 | Budynek Domu Ludowego | **13** |

| | | |
|---|---|---|
| 5 | Teren sportowo - rekreacyjny przy Domu Ludowym | **13** |
| 6 | Bliskość gminy Czernichów (prom na Wiśle) | **12** |
| 7 | Boisko piłkarskie wraz z zapleczem szatniowym | **10** |
| 8 | Budynek szkoły | **9** |

## 6. OPIS PLANOWANYCH ZADAŃ INWESTYCYJNYCH I PRZEDSIĘWZIĘĆ AKTYWIZUJĄCYCH SPOŁECZNOŚĆ LOKALNĄ

### a. Lista zadań i inwestycji w Planie Rozwoju Miejscowości na lata 2022-2030

W kolejnym etapie warsztatów uczestnicy wskazali listę zadań przeznaczonych do realizacji. Lista ta została następnie poddana rangowaniu w wyniku przeprowadzenia ankiety, w której wzięło udział 29 mieszkańców. Ankietę przeprowadzono w formie internetowej oraz papierowej. Lista zawiera zagregowane wyniki z ankiet oraz warsztatów.

| nr | PRZEDSIĘWZIĘCIA | Ankiety | Warsztaty | SUMA |
|---|---|---|---|---|
| 1 | Poprawa funkcjonowania komunikacji publicznej | **30** | **10** | **40** |
| 2 | Budowa kanalizacji | **21** | **10** | **31** |
| 3 | Modernizacja dróg | **19** | **4** | **23** |
| 4 | Poprawa oświetlenia dróg | **20** | **1** | **21** |
| 5 | Modernizacja świetlicy/Domu Ludowego | **9** | **3** | **12** |
| 6 | Rozwój terenu rekreacyjnego przy Domu Ludowym (nowe urządzenia placu zabaw, skate park) | **9** | **2** | **11** |
| 7 | Parking przy Domu Ludowym/świetlicy | **8** | | 8 |
| 8 | Progi zwalniające | **7** | | 7 |
| 9 | Przebudowa mostu na drodze gminnej 601094K-3 (mostek koło skrzyżowania w kierunku szkoły) | **7** | | 7 |
| 10 | Wprowadzenie nazw ulic | **3** | | 3 |
| 11 | Naprawa mostku obok domu 114 | **1** | | 1 |

### b. Lista wybranych do realizacji zadań i inwestycji wraz z podmiotami odpowiedzialnymi i powiązaniem ze Strategią Rozwoju Gminy Skawina.

Zadania zostały wybrane na podstawie wyników rangowania wskazań z ankiet i spotkań warsztatowych. Przyjęto jednolity próg dla zadań przeznaczonych do realizacji na poziomie minimum 20% wskazań. Należy zaznaczyć, że każdy mieszkaniec mógł wskazać 5 zadań co skutkuje tym, że wyniki nie sumują się do 100%.

| nr | PRZEDSIĘWZIĘCIE | PODMIOT ODPOWIEDZIALNY | POWIĄZANIE ZE STRATEGIĄ |
|---|---|---|---|
| 1 | Poprawa funkcjonowania komunikacji publicznej | Gmina Skawina, ZTP Kraków | Obszar Mobilność<br>1. Poprawa dostępności komunikacyjnej 1.1 Poprawa zewnętrznej dostępności komunikacyjnej z Gminą Kraków<br>1.2 Poprawa dostępności komunikacyjnej z pozostałymi gminami ościennymi<br>1.3. Poprawa wewnętrznej dostępności komunikacyjnej<br>2. Rozwój zrównoważonej mobilności<br>2.3. Zwiększenie znaczenia transportu publicznego i mikro mobilności |
| 2 | Budowa kanalizacji | ZWiK | Obszar Środowisko<br>1. Poprawa zarządzania istniejącym zasobem wód<br>2.4 Rozwój kanalizacji sanitarnej i instalacji do oczyszczania ścieków |
| 3 | Modernizacja dróg | Gmina Skawina, Powiat Krakowski | Obszar Mobilność<br>1. Poprawa dostępności komunikacyjnej<br>1.3 Poprawa wewnętrznej dostępności komunikacyjnej |
| 4 | Poprawa oświetlenia dróg | Gmina Skawina | Obszar mobilności<br>1. Poprawa bezpieczeństwa mobilności<br>3.1 Zwiększenie bezpieczeństwa wszystkich uczestników ruchu drogowego |
| 5 | Modernizacja świetlicy/Domu Ludowego | Gmina Skawina, sołectwo | Obszar Życie<br>1. Szeroki dostęp do kultury<br>2.1 Rozwój infrastruktury służącej kulturze<br>7. Rozwój przestrzeni publicznych<br>7.2 Zwiększenie dostępności, funkcjonalności oraz atrakcyjności budynków użyteczności publicznej dla wszystkich |
| 6 | Rozwój terenu rekreacyjnego przy Domu Ludowym (nowe urządzenia placu zabaw, skate park) | Gmina Skawina, sołectwo | Obszar Życie<br>3. Szeroki dostęp do oferty sportowej i rekreacyjnej<br>3.1 Rozwój infrastruktury sportowej i rekreacyjnej<br>3.2 Oferta w zakresie sportu i rekreacji dostosowana do bieżących potrzeb |

# 7. MONITORING

Plan Rozwoju Miejscowości na lata 2022-2030 zatwierdzony przez uchwałę zebrania wiejskiego i uchwałę Rady Miejskiej w Skawinie, stanowić będzie plan wspólnych działań władz Gminy i lokalnej społeczności (w tym organizacji pozarządowych). Odpowiedzialnym za koordynację działań realizacyjnych i monitoring po stronie Gminy będzie Z-ca Burmistrza ds. rozwoju, we współpracy z Sołtysem.

Monitorowanie każdego przedsięwzięcia wiąże się m.in. z dbaniem o prawidłowy jego przebieg przez cały czas jego trwania, co przejawia się systematycznym zbieraniem, zestawianiem i ocenianiem informacji rzeczowych i finansowych.

## a. Monitorowanie - zadania dla Rady Sołeckiej

Monitorowanie polegać będzie na zorganizowaniu corocznego przeglądu realizacji zadań z udziałem Z-cy Burmistrza ds. rozwoju i Sołtysa, na którym omówiony zostanie stan realizacji PRM, rekomendacje, uwagi oraz ewentualne wnioski. Dodatkowo informacja o realizacji zadań PRM będzie przedstawiana raz do roku na zebraniu wiejskim lub zebraniu osiedlowym.

Monitorowanie dotyczyć będzie zarówno:

- poziomu realizacji działań,
- zasobów zaangażowanych w realizację POM (partnerzy oraz środki finansowe własne oraz pochodzące ze środków zewnętrznych).

Optymalnym okresem dla dokonywania rocznego podsumowania prac, będzie miesiąc wrzesień, aby wnioski i rekomendacje uzgodnić z Z-cą Burmistrza ds. rozwoju, na etapie planowania budżetu Gminy na następny rok, co umożliwi uwzględnienie ich w planie finansowym, o ile tylko będzie to możliwe.

## 8. FINANSOWANIE

Jako zasadę realizacji PRM/PROS przyjmuje się w pierwszej kolejności mobilizację zasobów zewnętrznych, zarówno prywatnych, jak i publicznych pozabudżetowych. Zakłada się jak najszerszy montaż finansowy środków pochodzących z różnych źródeł, tak by możliwie w jak najmniejszym stopniu obciążany był budżet gminy.

Do głównych źródeł finansowania PRM/PROS należy zaliczyć: środki pochodzące z budżetu Unii Europejskiej, międzynarodowych instytucji finansowych, inne środki pochodzące ze źródeł zagranicznych, środki pochodzące z budżetu państwa, środki pochodzące z funduszy i organizacji działających na terenie kraju a także środki własne gminy przewidziane co roku w budżecie gminy.

Z uwagi na aktualny stopień przygotowania dokumentacji wdrożeniowej związanej z absorpcją środków unijnych w obecnej perspektywie finansowej UE na lata 2021-2027 r., na dziś nie sposób dokładnie przewidzieć, które zadania i w jakiej skali będą mogły być sfinansowane ze środków zewnętrznych. Należy jednak zaznaczyć, że bez właściwego ich wytypowania i przygotowania możliwość taka byłaby bardzo utrudniona.

Warto również podkreślić, że wysiłki realizacji zadań wskazanych w niniejszym dokumencie powinny być podejmowane nie tylko przez samorząd gminny, ale również przez inne podmioty: lokalne organizacje społeczne, grupy nieformalne mieszkańców itp. Będzie to kolejny bodziec do rozwój idei wolontariatu, inicjatywy lokalnej i aktywności społecznej, co przyczyni się do budowy społeczeństwa obywatelskiego.

Tylko wspólny wysiłek da gwarancję, że zadania te uda się w dużym stopniu zrealizować i w konsekwencji spowodować, że dane osiedle/miejscowość będzie w perspektywie kilku lat jeszcze lepszym miejscem do życia.

https://sdgs.un.org

https://pdm.irmir.pl

www.gminaskawina.pl

Skawina

Miasto i Gmina

# Plan rozwoju miejscowości Pozowice na lata 2022-2030

## Załącznik

## Raport z procesu partycypacji

## Płeć

29 odpowiedzi

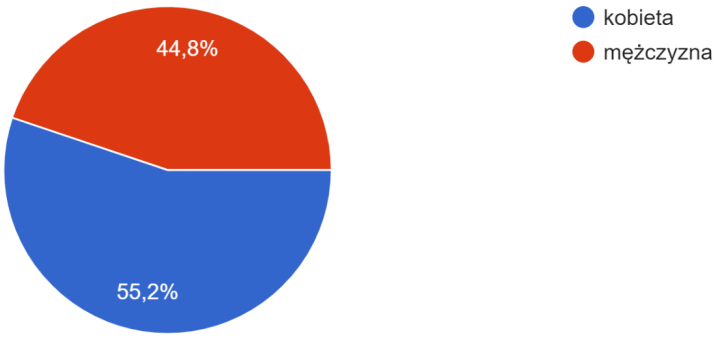


## Wiek

29 odpowiedzi

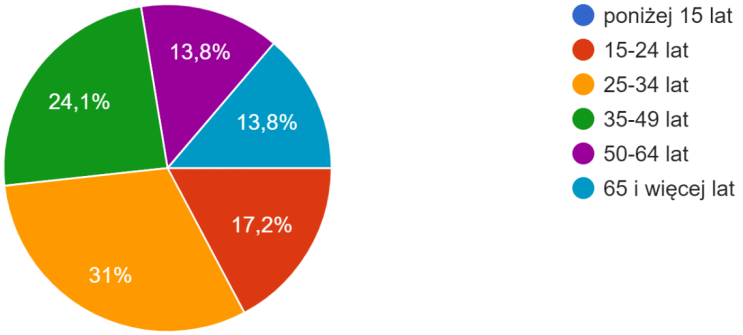


## Mieszkam w sołectwie

29 odpowiedzi

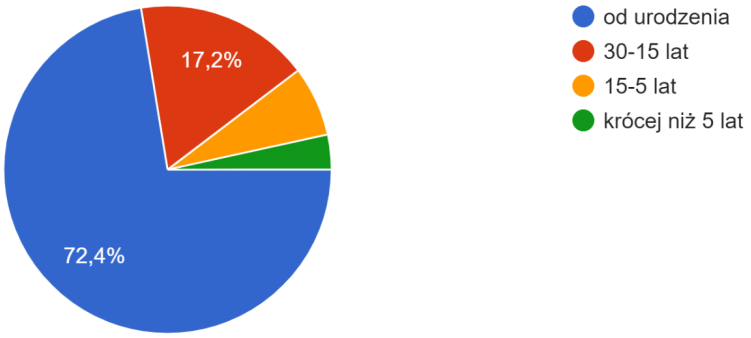

Czy mieszkańcy Pani/Pana wsi angażują się społecznie?

29 odpowiedzi

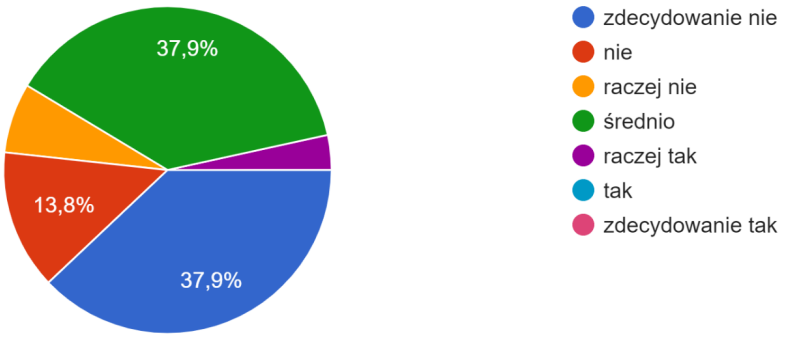


Czy młodzi ludzie znajdują miejsce spędzania wolnego czasu na terenie wsi?

29 odpowiedzi

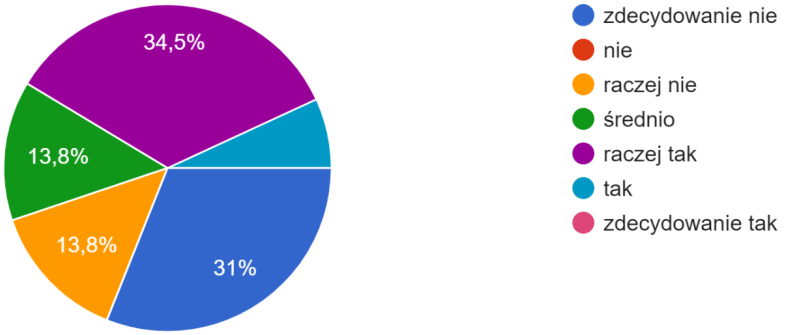


Czy seniorzy mają swoje miejsce spotkań w Państwa sołectwie?

29 odpowiedzi

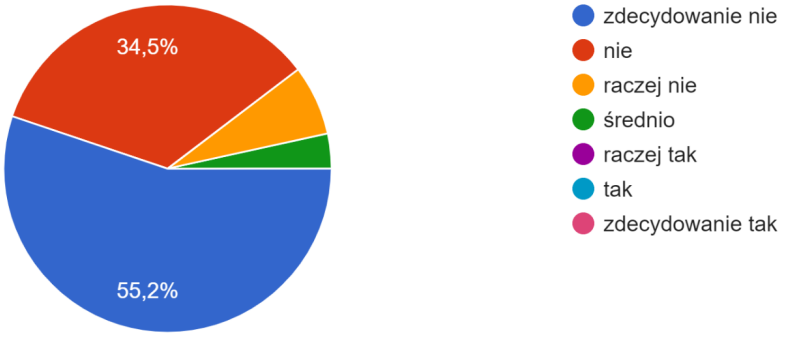

Czy rodzice z dziećmi w Pani/Pana wsi mają miejsce, w którym wspólnie mogą spędzać czas wolny?

29 odpowiedzi

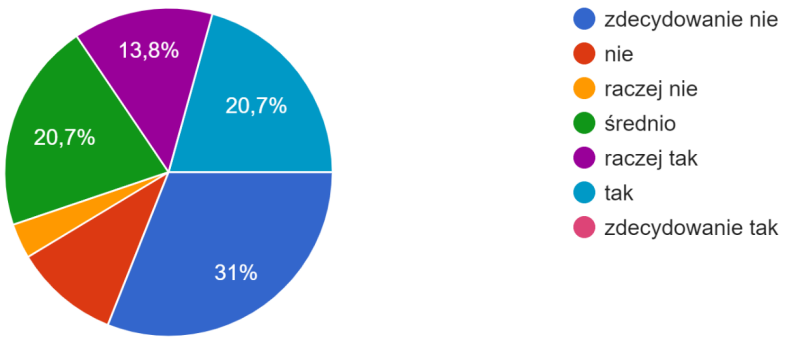


Czy nowi mieszkańcy sołectwa włączają sie w działania społeczności?

29 odpowiedzi

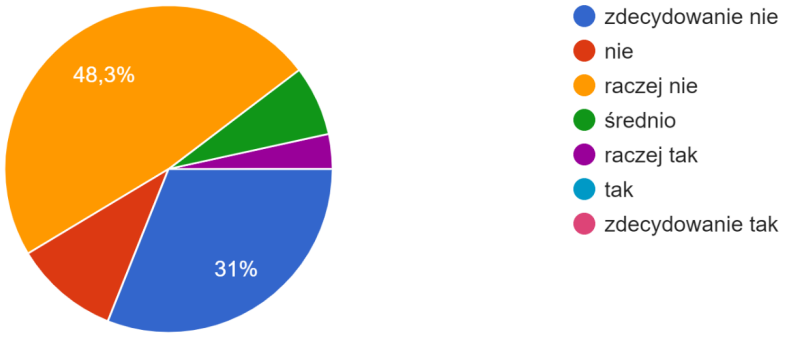


Czy w Pani/Pana opinii mieszkańcy czują, że tworzą wspólnotę sołecką?

29 odpowiedzi

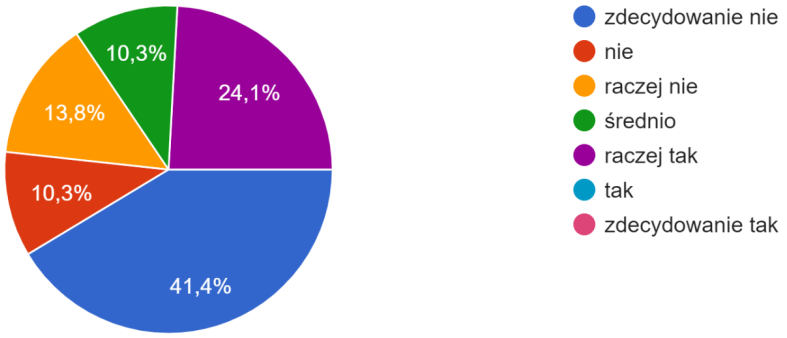

| nr | MINUSY | WSKAZANIA |
|---|---|---|
| 1 | Słabo rozwinięta komunikacja publiczna | **27** |
| 2 | Brak kanalizacji i dotacji na przydomowe oczyszczalnie ścieków | **23** |
| 3 | Wąska droga o słabej nawierzchni w stronę Ochodzy | **15** |
| 4 | Słaba jakość nawierzchni dróg | **14** |
| 5 | Zły stan rowów melioracyjnych | **11** |
| 6 | Szkoła tylko dla klas 1-3 | **10** |
| 7 | Braki w oświetleniu ulicznym | **6** |
| 8 | Zły stan drogi dojazdowej do promu w Czernichowie | **6** |
| 9 | Plac zabaw nie spełniające oczekiwań | **6** |
| 10 | Słabo zintegrowana społeczność | **6** |
| 11 | Brak parkingu przy domu ludowym/świetlicy | **5** |
| 12 | Brak zaplecza gastronomicznego i sanitarnego przy szlaku rowerowym | **4** |
| 13 | Brak oferty czasu wolnego | **2** |
| 14 | Brak sanitariatów i magazynu na sprzęt przy boisku | **0** |

| nr | PLUSY | WSKAZANIA |
|---|---|---|
| 1 | Spokój i cisza | **25** |
| 2 | Budynek domu ludowego/świetlicy wiejskiej | **15** |
| 3 | Ścieżka rowerowa przebiegająca przez teren miejscowości | **12** |
| 4 | Rzeka Wisła | **10** |
| 5 | Brak ruchu tranzytowego przez miejscowość | **10** |
| 6 | Dobre zaplecze rekreacyjno - sportowe dla młodzieży i dorosłych | **8** |
| 7 | Zabytkowa drewniana dzwonnica | **8** |
| 8 | Walory przyrodnicze | **7** |
| 9 | Bliskość Czernichowa | **6** |
| 10 | Bliskość stadniny koni | **5** |
| 11 | Walory turystyczne | **4** |

| nr | POTENCJAŁY | WSKAZANIA |
|---|---|---|
| 1 | Rzeka Wisła i wały ze ścieżką rowerową (Wiślana Trasa Rowerowa) | **17** |
| 2 | Kolej (konieczność zapewnienia połączenia autobusowego miejscowości z przystankiem kolejowym) | **17** |
| 3 | Bliskość ścieżki na kanale (potencjał do wykorzystania po wykonaniu bezpiecznego dojazdu (oświetlenie drogi łączącej Pozowice i Wielkie Drogi) | **14** |
| 4 | Budynek Domu Ludowego | **13** |
| 5 | Teren sportowo - rekreacyjny przy Domu Ludowym | **13** |
| 6 | Bliskość gminy Czernichów (prom na Wiśle) | **12** |
| 7 | Boisko piłkarskie wraz z zapleczem szatniowym | **10** |
| 8 | Budynek szkoły | **9** |

| nr | PRZEDSIĘWZIĘCIA | Ankiety | Warsztaty | SUMA |
|---|---|---|---|---|
| 1 | Poprawa funkcjonowania komunikacji publicznej | **30** | **10** | **40** |
| 2 | Budowa kanalizacji | **21** | **10** | **31** |
| 3 | Modernizacja dróg | **19** | **4** | **23** |
| 4 | Poprawa oświetlenia dróg | **20** | **1** | **21** |
| 5 | Modernizacja świetlicy/Domu Ludowego | **9** | **3** | **12** |
| 6 | Rozwój terenu rekreacyjnego przy Domu Ludowym (nowe urządzenia placu zabaw, skate park) | **9** | **2** | **11** |
| 7 | Parking przy Domu Ludowym/świetlicy | **8** | | 8 |
| 8 | Progi zwalniające | **7** | | 7 |
| 9 | Przebudowa mostu na drodze gminnej 601094K-3 (mostek koło skrzyżowania w kierunku szkoły) | **7** | | 7 |
| 10 | Wprowadzenie nazw ulic | **3** | | 3 |
| 11 | Naprawa mostku obok domu 114 | **1** | | 1 |

| nr | Inne przedsięwzięcia zgłaszane przez mieszkańców w ankietach |
|---|---|
| 1 | Kontynuacja trasy rowerowej wałem wiślanym |
| 2 | Budowa skate parku przy boisku sportowym które niszczeje . |
| 3 | Rzeka Wisła (konieczność wzmocnienia koryta rzeki, tych miejscach najbardziej podbieranych przez wodę) |
| 4 | MODERNIZACJA ROWÓW MELIORACYJNYCH |

| nr | UWAGI/KOMENTARZE |
|---|---|
| 1 | MODERNIZACJA ROWÓW MELIORACYJNYCH |
| 2 | Kanalizacja jest najwazniejszą inwestycją |
| 3 | BRAK POŁĄCZENIA KOMUNIKACYJNEGO Z KRAKOWEM |
| 4 | BRAK OŚWIETLENIA DROGI DO POZOWIC. BRAK POŁĄCZENIA DO KRAKOWA |
| 5 | BRAK OŚWIETLENIA DROGI GŁÓWNEJ OD MOSTU NA KANALE DO MIEJSCOWOŚCI POZOWICE |

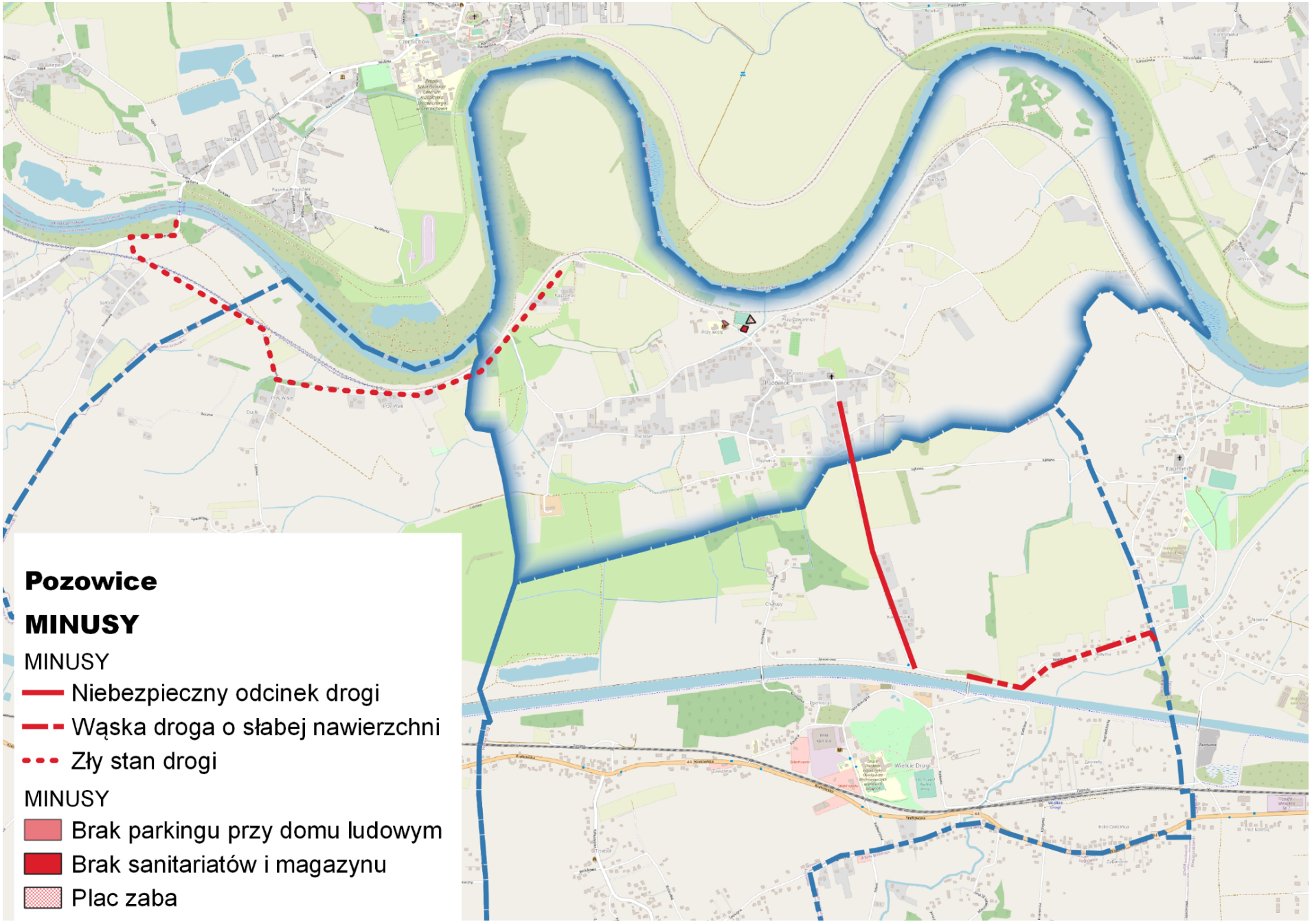
Pozowice
MINUSY
MINUSY
Niebezpieczny odcinek drogi
Wąska droga o słabej nawierzchni
Zły stan drogi
MINUSY
Brak parkingu przy domu ludowym
Brak sanitariatów i magazynu
Plac zaba

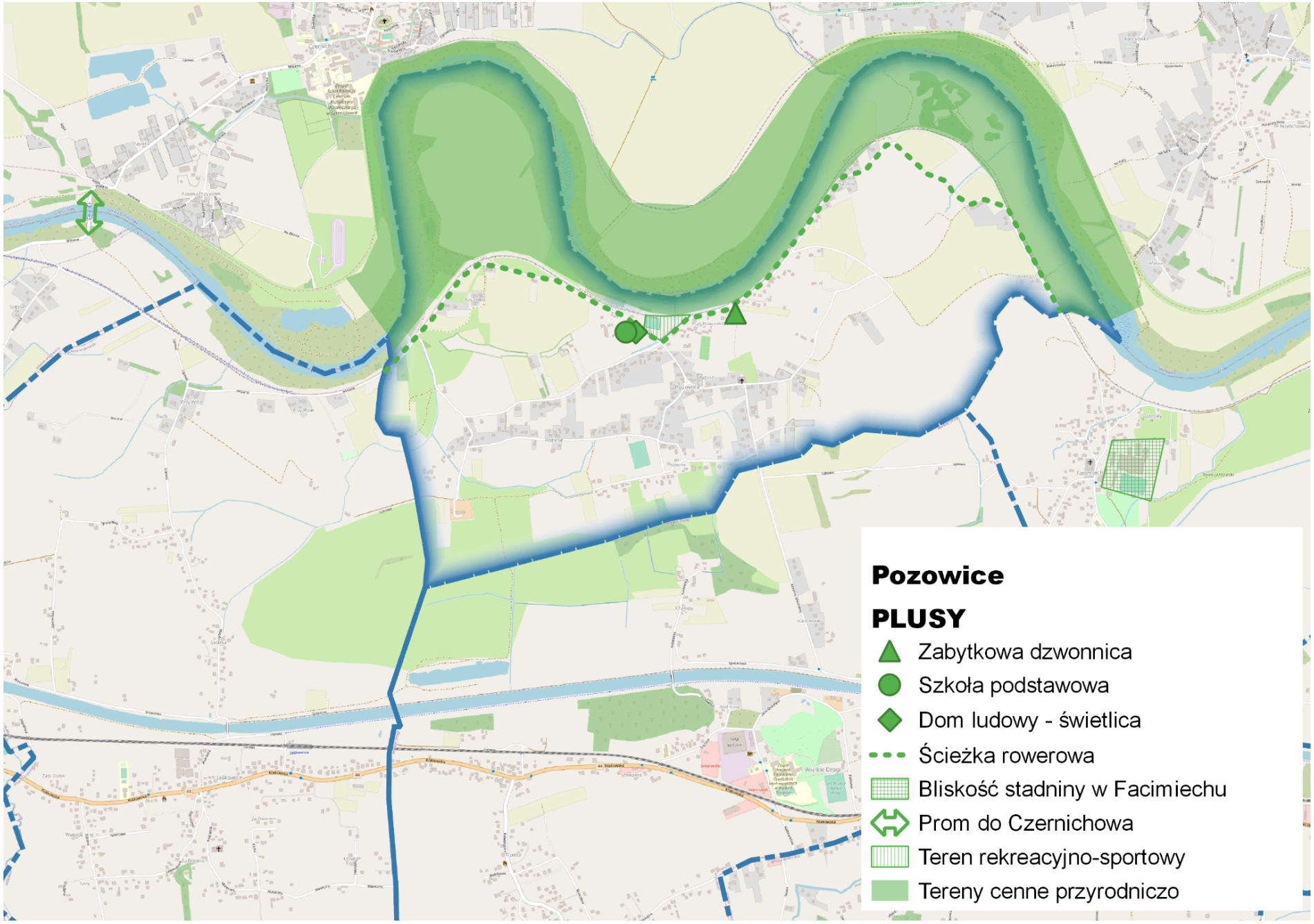
Pozowice
PLUSY
Zabytkowa dzwonnica
Szkoła podstawowa
Dom ludowy - świetlica
Ścieżka rowerowa
Bliskość stadniny w Facimiechu
Prom do Czernichowa
Teren rekreacyjno-sportowy
Tereny cenne przyrodniczo

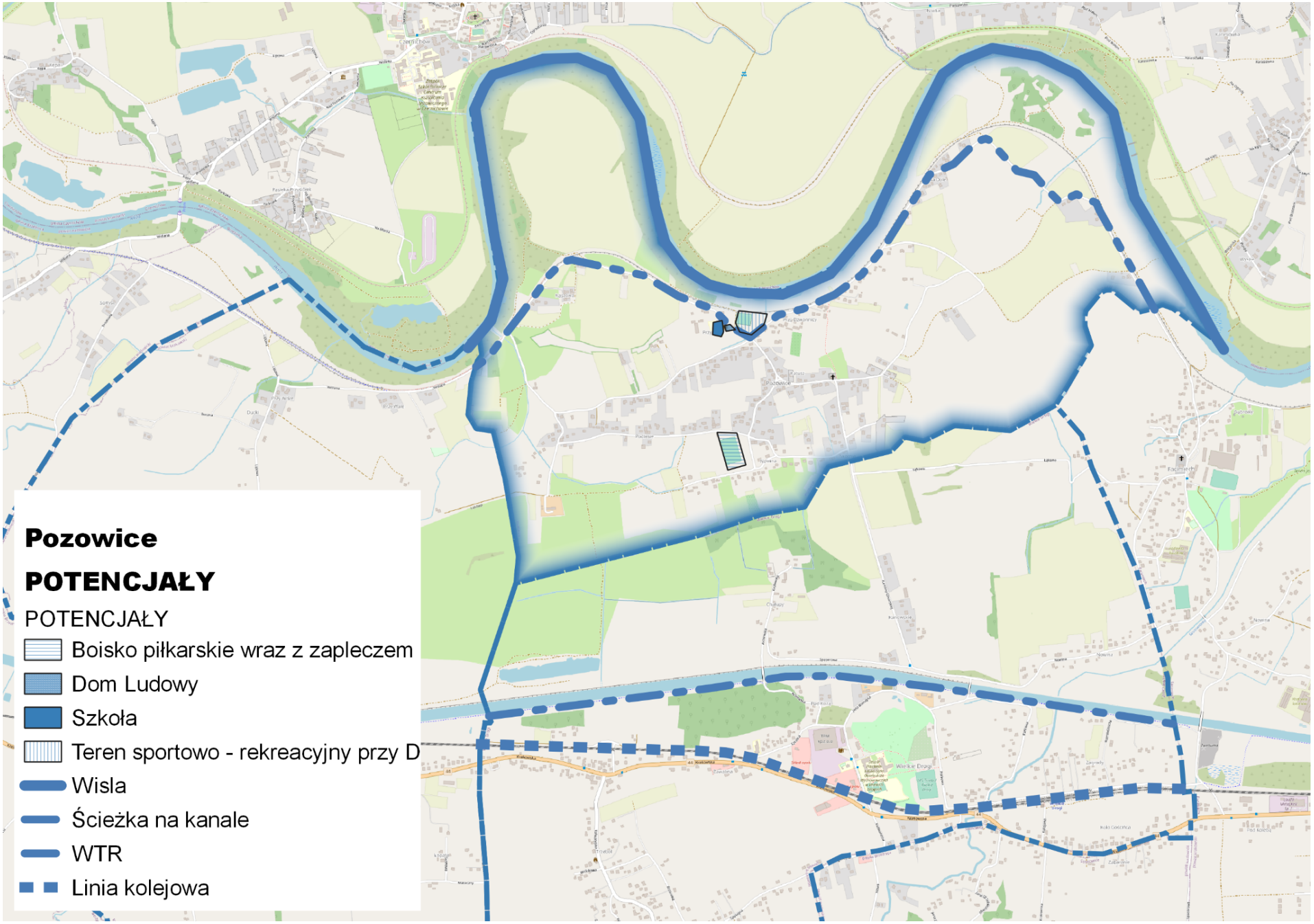
Pozowice
POTENCJAŁY
POTENCJAŁY
Boisko piłkarskie wraz z zapleczem
Dom Ludowy
Szkoła
Teren sportowo - rekreacyjny przy D
Wisla
Ścieżka na kanale
WTR
Linia kolejowa