


## Plan rozwoju miejscowości Jaśkowice na lata 2022-2030



**PLAN ROZWOJU MIEJSCOWOŚCI  
JAŚKOWICE  
NA LATA 2022-2030**

**GMINA SKAWINA  
POWIAT KRAKOWSKI  
WOJEWÓDZTWO MAŁOPOLSKIE**

**Urząd Miasta i Gminy w Skawinie**

**Skawina, październik 2022**

## **Spis treści**

1. WSTĘP
2. JAK POWSTAŁ PRM NA LATA 2022-2030
  - a. Cel spotkania warsztatowego z mieszkańcami
  - b. Metoda
  - c. Ramowy plan spotkania z mieszkańcami
  - d. Uczestnicy spotkania w Jaśkowicach
3. CHARAKTERYSTYKA MIEJSCOWOŚCI JAŚKOWICE
  - a. Położenie miejscowości
  - b. Powierzchnia
  - c. Demografia
  - d. Organizacje społeczne
  - e. Określenie przestrzennej struktury miejscowości oraz wskazanie i charakterystyka obszaru o szczególnym znaczeniu dla zaspokojenia potrzeb mieszkańców, sprzyjających nawiązywaniu kontaktów społecznych ze względu na ich położenie.
4. CO JUŻ SIĘ UDAŁO ZROBIĆ NA RZECZ ODNOWY MIEJSCOWOŚCI? ZREALIZOWANE PRZEDSIĘWZIĘCIA WEDŁUG ZAŁOŻEŃ PLANU ODNOWY MIEJSCOWOŚCI JAŚKOWICE NA LATA 2010-16 i 2016-2020
5. OCENA MOCNYCH I SŁABYCH STRON ORAZ POTENCJAŁÓW
6. OPIS PLANOWANYCH ZADAŃ INWESTYCYJNYCH I PRZEDSIĘWZIĘĆ AKTYWIZUJĄCYCH SPOŁECZNOŚĆ LOKALNĄ
7. MONITORING
8. FINANSOWANIE

## 1. WSTĘP

Projekt „Plany Rozwoju Miejscowości / Plany Rozwoju Osiedli” ma na celu identyfikację rezerw i wyzwań w poszczególnych jednostkach sąsiedzkich gminy. Wspólnie z mieszkańcami przy pomocy różnych metod partycypacyjnych identyfikujemy potencjały oraz określamy priorytety rozwojowe dla sołectw i osiedli. Są one powiązane z Planami Odnowy Miejscowości, Gminnym Programem Rewitalizacji, Planem Mobilności oraz nową Strategią Rozwoju Gminy.

Przeprowadzonych zostało około ok. 50 spotkań w terenie. Na podstawie spacerów badawczych, mapowania, ustrukturyzowanej burzy mózgów stworzone zostały dokumenty, które opisują zalety i rezerwy poszczególnych miejscowości oraz wskazują kluczowe działania, które należy podjąć w krótszej i dłuższej perspektywie czasowej. Efektem prac są plany konkretnych działań na kolejne 8-9 lat (w perspektywie do 2030 roku), oparte o zidentyfikowane na miejscu i opisane przez mieszkańców potrzeby. To właśnie na działania przyjęte w Planach Rozwoju Miejscowości / Planach Rozwoju Osiedli w pierwszej kolejności będą poszukiwane środki zewnętrzne.

Dodatkowo produktem projektu ma być autorska metoda badań w jednostkach sąsiedzkich, którą będzie można wykorzystać także przy ograniczonych środkach oraz w powiązaniu z dokumentami wyższego rzędu. Metodę wypracowaną w Gminie Skawina będzie można wykorzystać również w innych jednostkach. Bezpośrednim produktem projektu będą wypracowane w jego ramach Plany Rozwoju Miejscowości / Plany Rozwoju Osiedli. Realizacja projektu pozwoli na większe włączenie społeczne, budowę społeczeństwa obywatelskiego oraz wzmocni zaufanie i partnerstwo pomiędzy mieszkańcami, a urzędem gminy. Efektem długofalowym będzie zrównoważony rozwój, włączający wszystkich mieszkańców. Ponad to, cały proces opisany został w dokumencie „Plan działań dla miast” będącego wizją transformacji co najmniej 100 polskich miast zgodnie z lokalnie rozumianymi Celami Zrównoważonego Rozwoju. Jednocześnie „Plan Działań dla Miast” ma na celu przedstawienie i upowszechnienie dobrych praktyk, zaczerpniętych ze zrealizowanych przedsięwzięć wypełniających Cele Zrównoważonego Rozwoju. Program ma także służyć promocji osiągnięć w ich wypełnianiu, które są istotne z perspektywy miast i gmin oraz ich doskonałości w szukaniu odpowiedzi na lokalnie występujące problemy. Wierzymy, że doświadczenie Gminy Skawina zdobyte przy okazji realizacji PRM/PROS stanowi cenną wartość również dla innych ośrodków podobnej wielkości.

Dokument ten Stanowi nie tylko plan działań, ale przede wszystkim jest deklaracją mieszkańców do podjęcia wysiłków na rzecz poprawy jakości życia w swojej miejscowości. Jakość życia mieszkańców, obok inwestycji zewnętrznych, zależy również od społecznej aktywności, umiejętności współpracy i pozytywnego myślenia.

Rola lokalnej społeczności jest kluczowa dla realizacji tego projektu. To właśnie mieszkańcy są ekspertami od otaczającej ich przestrzeni i depozytariuszami wiedzy na temat najbliższych im okolic. Byli oni zaangażowani w proces na każdym z etapów – od identyfikacji wyzwań, przez grupowe mapowanie pomysłów i tego, burzę mózgów z wykorzystaniem karteczek samoprzylepnych, dyskusje, aż po ocenę zaproponowanych rozwiązań i ich priorytetyzację.

Właściwa identyfikacja potrzeb i wyzwań mieszkańców stanowi niezwykle cenny wkład w przypadku starań o finansowanie zewnętrzne wskazanych projektów.



## **2. JAK POWSTAŁ PRM NA LATA 2022-2030**

### **a. Logika procesu PRM/PROS**

- i. Spotkanie warsztatowe
- ii. Ankieta wśród mieszkańców
- iii. Robocza wersja/projekt PRM przekazana do Sołtysa
- iv. Akceptacja projektu PRM przez Sołtysa
- v. Zebranie wiejskie przyjmujące PRM
- vi. Uchwała Rady Miejskiej zatwierdzająca PRM

### **b. Cel spotkania warsztatowego z mieszkańcami**

Celem spotkania z mieszkańcami była wspólna identyfikacja miejsc dobrych, złych oraz miejsc z potencjałem na terenie sołectwa oraz zebranie pomysłów na projekt, które powinny zostać zrealizowane w kolejnej dekadzie.

### **c. Metoda**

Podczas realizacji warsztatu diagnostycznego w ramach projektu PRM/PROS w Jaśkowicach zastosowano następujące metody:

- i. Praca z mapami - identyfikacja miejsc dobrych, złych i miejsc z potencjałem. Praca w grupach według metody "world cafe"<sup>1</sup>.
- ii. Ustrukturyzowana burza mózgów z zastosowaniem karteczek samoprzylepnych do generowania pomysłów. Następnie klastrowanie propozycji.
- iii. Dyskusja.

Osiągnięcie celu spotkania w Jaśkowicach było możliwe dzięki dyscyplinie i skupieniu uczestników w czasie około 2-godzinnego spotkania. Zebrane dane są zadowalające i odzwierciedlają opinie różnorodnych środowisk i grup wiekowych.

### **d. Ramowy plan spotkania z mieszkańcami**

- i. Wprowadzenie
- ii. Prezentacja projektu
- iii. Omówienie stanu realizacji Planu Odnowy Miejscowości 2010-2016 i 2016-2020
- iv. Podział na grupy
- v. "World cafe" - mapowanie - praca w grupach. Zaznaczenie wskazanych przez mieszkańców obszarów w kategoriach:
  1. Miejsca dobre
  2. Miejsca złe
  3. Miejsca z potencjałem
- vi. Burza mózgów - zbieranie pomysłów na projekty na karteczkach samoprzylepnych. Następnie klastrowanie ich i dyskusja nad efektami pracy.
- vii. Podsumowanie

---

<sup>1</sup> Metoda służąca uporządkowaniu dyskusji – wymiany informacji i pomysłów oraz określenia potrzeb i oczekiwań wszystkich zaangażowanych stron (ale nie znalezienia konkretnych rozwiązań). Polega na jednoczesnej rozmowie o kilku aspektach danej kwestii (przypisanych do osobnych stolików) przez uczestników podzielonych na grupy; przez zmiany stolików, uczestnicy mogą omówić wszystkie tematy.

W kolejnym kroku przeprowadzono ankietę w wersji papierowej i internetowej na którą odpowiedziało 103 mieszkańców. Pełny raport z procesu stanowi załącznik do niniejszego dokumentu.

#### e. Uczestnicy spotkania w Jaśkowicach

Uczestnikami spotkania w Jaśkowicach było 13 mieszkańców miejscowości zgodnie z listą obecności.



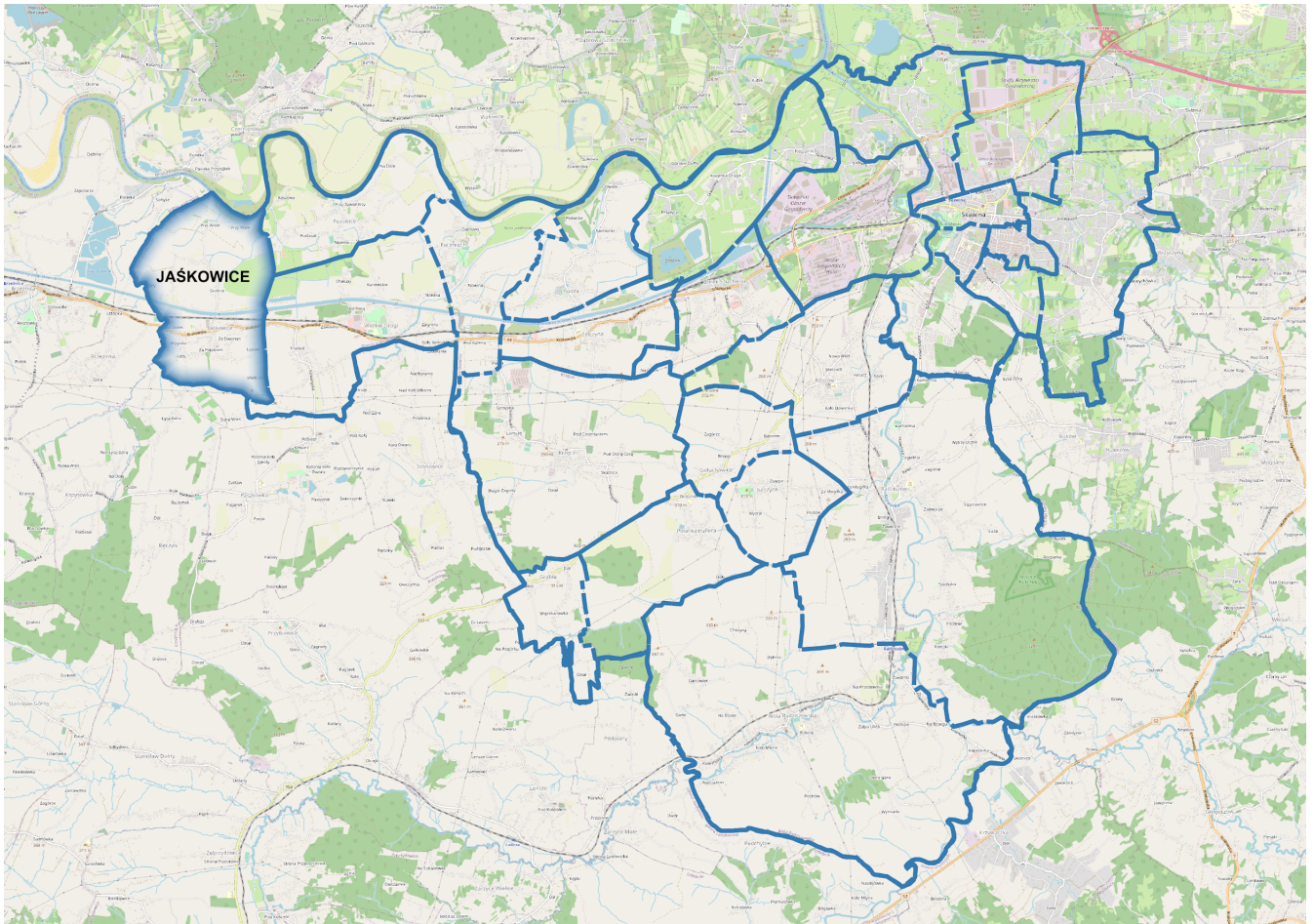
Spotkanie warsztatowe w Jaśkowicach. Fot. UMiG w Skawinie



Spotkanie warsztatowe w Jaśkowicach. Fot. UMiG w Skawinie

### 3. CHARAKTERYSTYKA MIEJSCOWOŚCI

#### Jaśkowice



*Lokalizacja miejscowości Jaśkowice w granicach Gminy Skawina*

#### **a. Położenie miejscowości**

Miejscowość położona jest w zachodniej części gminy przy drodze krajowej DK44. Od zachodu i południa sąsiaduje z gminą Brzeźnica poprzez miejscowości takie jak Paszkówka, Bęczyn od południa i Brzezinka od zachodu. Od strony wschodniej sąsiaduje z Wielkimi Drogami, a od północnego wschodu z Pozowicami.

Przez miejscowość przebiega Droga krajowa nr 44 oraz linia kolejowa nr 94. W miejscowości znajduje się również przystanek kolejowy. Na południowym obwałowaniu Kanału Łączkańskiego znajduje się również trasa rowerowa VeloSKAwina łącząca Jaśkowice ze Skawiną a docelowo biegnąca na zachód aż do Łączan. Przez część północną miejscowości w rejonie Wisły przebiega Wiślana Trasa Rowerowa.



## b. Powierzchnia

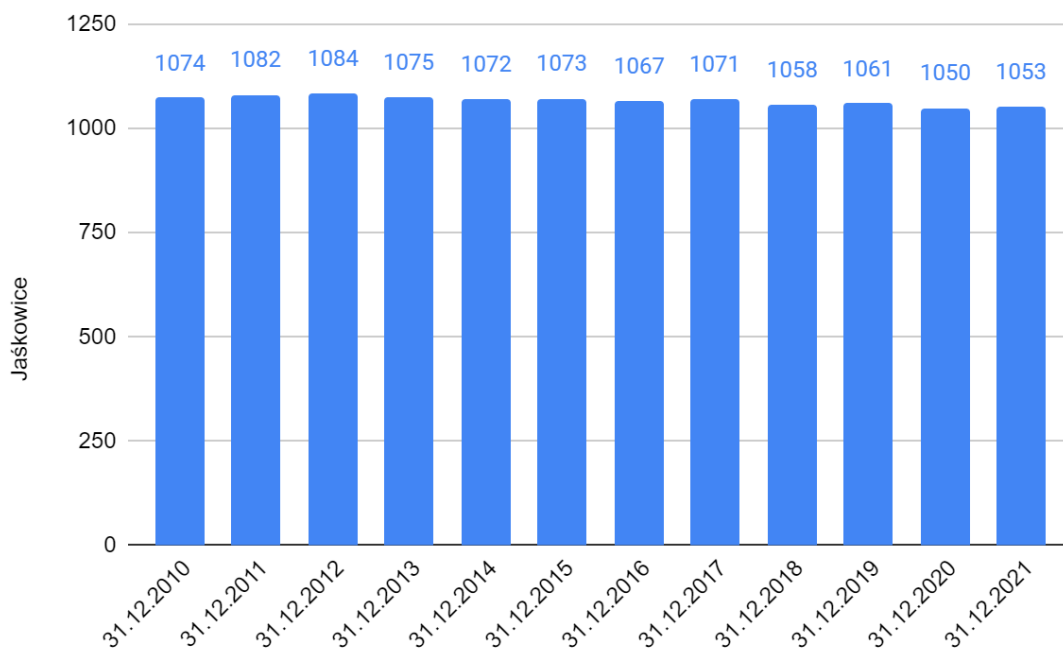
Jaśkowice zajmują powierzchnię 452,44 ha, co stanowi 5,81% terenów wiejskich Gminy Skawina (4,6% obszaru Gminy).

## c. Demografia

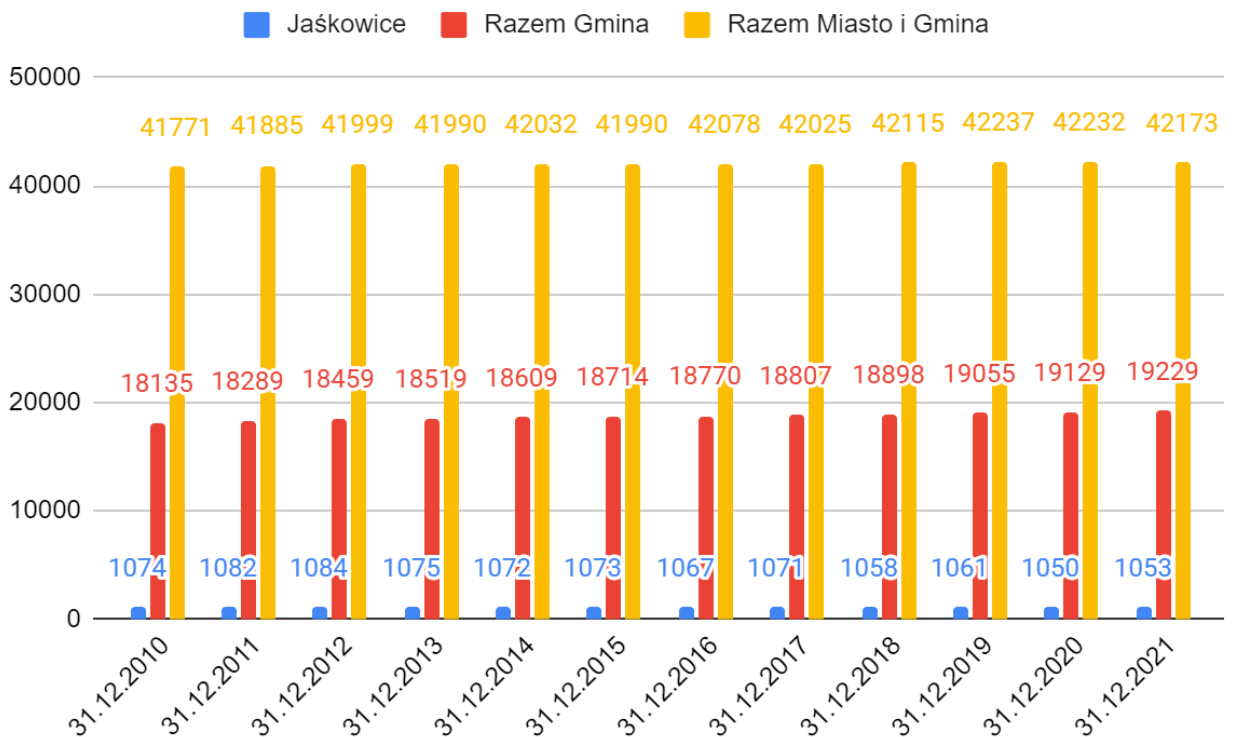
Liczba mieszkańców miejscowości Jaśkowice wynosiła 1053 osób na dzień 31.12.2021r.

Statystyki stawiają wieś Jaśkowice na 5 pozycji w Gminie pod względem powierzchni i na 7. pod względem liczby ludności wśród szesnastu sołectw Gminy Skawina.

Liczba mieszkańców Jaśkowic stanowi 5,48% mieszkańców części wiejskiej Gminy oraz 2,5% wszystkich mieszkańców Gminy. Gęstość zaludnienia na terenie wsi wynosi 233 mieszkańców na km<sup>2</sup>, przy czym średnia gęstość zaludnienia na terenach wiejskich w Gminie Skawina wynosi 247 mieszkańców na km<sup>2</sup>.



*Dynamika zmiany ludności miejscowości Jaśkowice*



*Dynamika zmiany ludności Jaśkowice na tle Gminy oraz Miasta i Gminy*

#### **d. Organizacje społeczne.**

- i. Stowarzyszenie Jaśkowice XXI wiek
- ii. Stowarzyszenie Jaśkowice Nasza Przyszłość
- iii. Klub Seniora
- iv. Wiślanie Jaśkowice

#### **e. Określenie przestrzennej struktury miejscowości oraz wskazanie i charakterystyka obszaru o szczególnym znaczeniu dla zaspokojenia potrzeb mieszkańców, sprzyjających nawiązywaniu kontaktów społecznych ze względu na ich położenie.**

Wieś jest wyraźnie podzielona na dwie części (północną i południową) przez wiązkę infrastruktury transportowej składającej się z: Kanału Łączany – Skawina, linii kolejowej Kraków – Oświęcim, Drogi Krajowej nr 44 Gliwice-Oświęcim-Kraków. Część północna położona jest w płaskim terenie pomiędzy kanałem, a wałami przeciwpowodziowymi rzeki Wisły, część południowa na lekko pagórkowatym terenie Pogórza Wielickiego. Główne skupienie zabudowy znajduje się w paśmie równoległym do DK 44 i jest przez nią obsługiwane. Prostopadle do DK 44 dwie drogi gminne z zabudową ulicową, przy czym dominująca część na osi mostu przez kanał. W części północnej i południowej drogi gminne przechodzą w układ równoległy do DK 44. Wzdłuż kanału obwałowania pełniące funkcje ciągów rowerowych i odcinkowo przejazdów. Część północna narażona jest na zalanie w przypadku powodzi.



Wieś charakteryzuje dość zwarta zabudowa, z wyraźnie wyodrębnionym centrum, w obrębie którego znajduje się kościół, szkoła, remiza, boisko sportowe.

Obszar przyległy od południa do DK 44 i zawierający w sobie teren zielony może stanowić przestrzeń o szczególnym znaczeniu dla zaspokajania potrzeb mieszkańców i nawiązywania kontaktów społecznych. Dodatkowym atutem jest zgromadzenie budynków usług społecznych w skali lokalnej w tym zrewitalizowanego Domu Ludowego z Centrum Aktywności Kulturalnej.



Struktura przestrzenna miejscowości Jaśkowice

**4. CO JUŻ SIĘ UDAŁO ZROBIĆ NA RZECZ ODNOWY MIEJSCOWOŚCI?  
ZREALIZOWANE PRZEDSIĘWZIĘCIA WEDŁUG ZAŁOŻEŃ PLANU  
ODNOWY MIEJSCOWOŚCI JAŚKOWICE NA LATA 2010-16 i 2016-2020**

ZADANIA Z POM 2010-2016		
Lp.	Nazwa zadania	Stopień realizacji
1	Rozbudowa szkoły podstawowej	ZREALIZOWANE
2	Budowa sali gimnastycznej	BRAK REALIZACJI
3	Zagospodarowanie terenu szkoły (boisko sportowe oraz plac zabaw)	ZREALIZOWANE
4	Budowa domu parafialnego	ZREALIZOWANE
5	Wykonanie prac wykończeniowych we wnętrzu i na zewnątrz kościoła	ZREALIZOWANE
6	Utworzenie cmentarza parafialnego	BRAK REALIZACJI
7	Rewitalizacja centrum Jaśkowic	BRAK REALIZACJI
8	Dokończenie remontu domu ludowego	ZREALIZOWANE
9	Utworzenie boiska sportowego na terenie wsi	BRAK REALIZACJI
10	Poszerzenie otoczenia remizy osp - dostosowanie go do potrzeb straży pożarnej	ZREALIZOWANE CZĘŚCIOWO/W TRAKCIE REALIZACJI
11	Udrożnienie rowów melioracyjnych	ZREALIZOWANE CZĘŚCIOWO/W TRAKCIE REALIZACJI
12	Rewitalizacja ujęcia wody	BRAK REALIZACJI
13	Budowa kanalizacji	ZREALIZOWANE CZĘŚCIOWO/W TRAKCIE REALIZACJI
14	Rozbudowa i modernizacja oświetlenia	ZREALIZOWANE CZĘŚCIOWO/W TRAKCIE REALIZACJI
15	Utworzenie izby regionalnej	ZREALIZOWANE
16	Realizacja ogrzewania solarnego z wykorzystaniem środków zewnętrznych	ZREALIZOWANE CZĘŚCIOWO/W TRAKCIE REALIZACJI
17	Utworzenie ścieżek rowerowych	ZREALIZOWANE

ZADANIA Z POM 2016-2020		
Lp.	Nazwa zadania	Stopień realizacji
1	Budowa kanalizacji	ZREALIZOWANE CZĘŚCIOWO/W TRAKCIE REALIZACJI
2	Adaptacja piwnic Domu Ludowego na klubokawiarnię z biblioteką i miejscem spotkań dla mieszkańców	ZREALIZOWANE CZĘŚCIOWO/W TRAKCIE REALIZACJI
3	Kontynuacja zagospodarowywania zasypanego stawu – przygotowanie terenu rekreacyjnego	ZREALIZOWANE CZĘŚCIOWO/W TRAKCIE REALIZACJI
4	Chodniki (lub ciągi pieszo-rowerowe) przy Drodze Krajowej 44	ZREALIZOWANE

5	Sala gimnastyczna przy szkole o dostępności przez 7 dni w tygodniu dla wszystkich mieszkańców wsi	ZREALIZOWANE CZĘŚCIOWO/W TRAKCIE REALIZACJI
6	Oświetlenie dojazdu do domów w północnej części wsi	ZREALIZOWANE CZĘŚCIOWO/W TRAKCIE REALIZACJI
7	Dostosowania stacji PKP Jaśkowice do potrzeb użytkowników – zadaszenie, przygotowanie parkingu	BRAK REALIZACJI
8	Boisko z szatniami i trybunami dla klubu sportowego	BRAK REALIZACJI
9	Animator sportu na boisku szkolnym	BRAK REALIZACJI

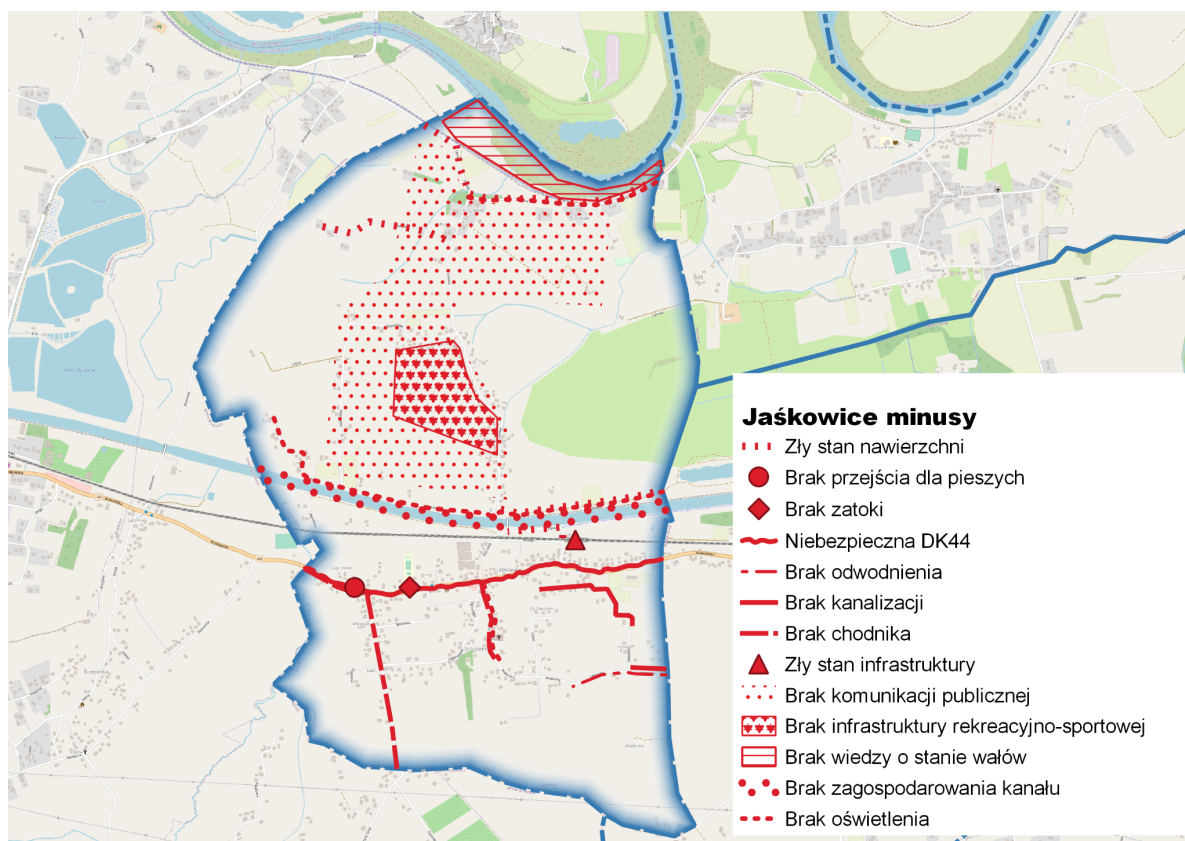
## 5. OCENA MOCNYCH I SŁABYCH STRON ORAZ POTENCJAŁÓW

Pierwszym krokiem podczas przeprowadzonych warsztatów było zmapowanie miejsc dobrych i atrakcyjnych - plusów, miejsc złych - minusów oraz miejsc, które mają potencjał i mogą w niedługim czasie stać się mocnymi stronami sołectwa. Uczestnicy spotkania wskazali następujące miejsca:

**UWAGA:** mapy w większym formacie umieszczono w Załączniku 1 do niniejszego dokumentu tj. Raportu z konsultacji.

### a. MINUSY

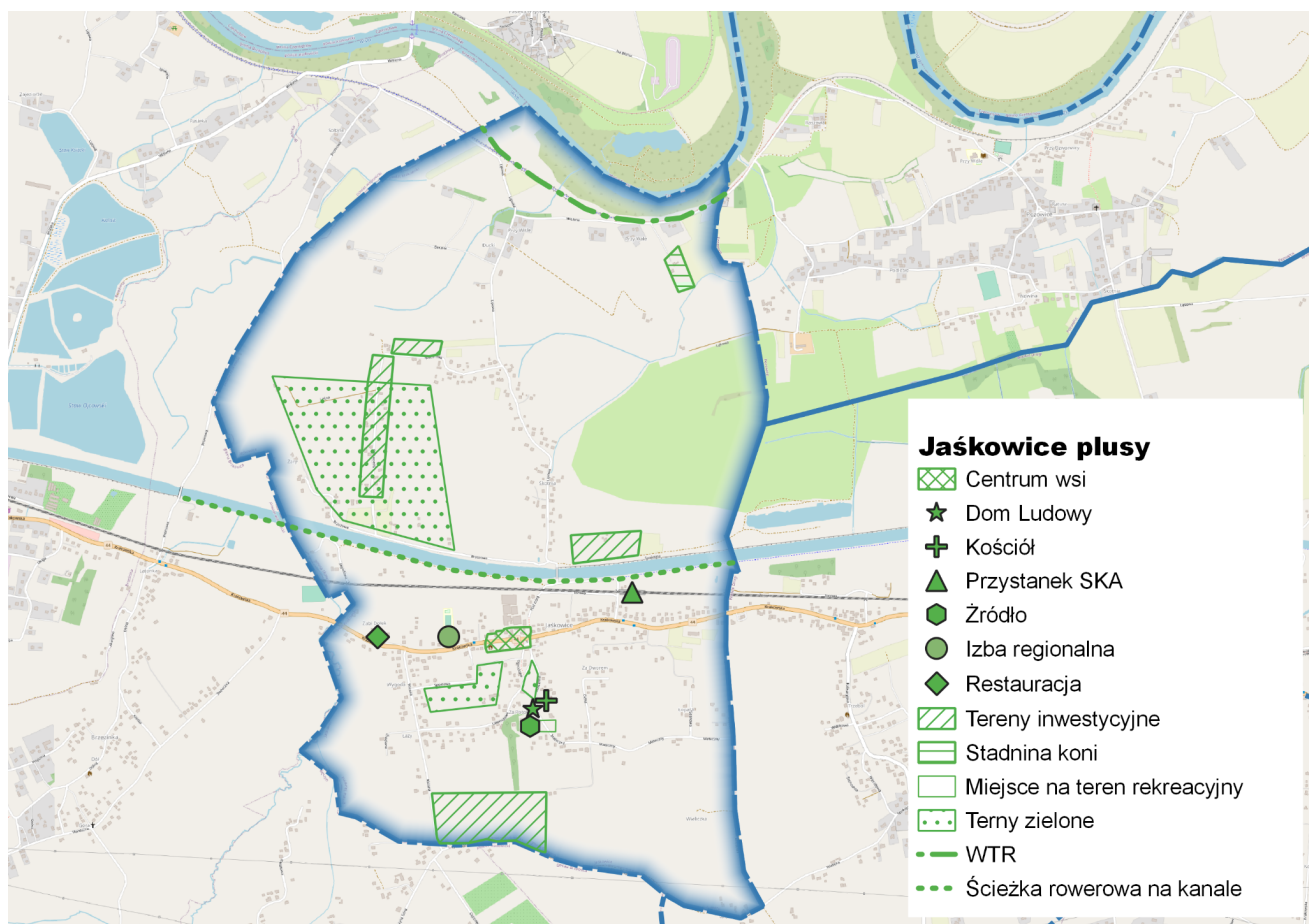
Miejsca złe i problematyczne. To te miejsca, w których potrzebna jest interwencja. To miejsca do zmiany, gdyż znacząco obniżają jakość życia lub zagrażają bezpieczeństwu mieszkańców. Lista zawiera zagregowane wyniki z ankiet oraz warsztatów.



nr	MINUSY	WSKAZANIA
1	Brak infrastruktury rekreacyjno-wypoczynkowej	71
2	Brak infrastruktury rekreacyjno-sportowej	62
3	Brak komunikacji kolejowej	37
4	Brak obiektu sportowego - ogólnodostępnego typu "Orlik" z odpowiednim zapleczem technicznym	29
5	Brak sprawnej komunikacji publicznej - zły rozkład jazdy (brak synchronizacji)	22
6	Brak kanalizacji za kanałem oraz na ul. Miodowej i ul. Sosnowej	20
7	Zły stan nawierzchni na ul. Wiślanej, w stronę Pozowic	18
8	Brak wiedzy o stanie wałów - potencjalne zagrożenie powodziowe	17
9	Słaby przepust pod ul. Kościelną - zatapianie placu przy ulewach	17
10	Brak części chodnika przy DK44, ul. Kościelnej, ul. Różanej	16
11	Brak zatoczki dla autobusów na DK44	16
12	Zły stan peronu i brak realizacji P+R	13
13	Zły stan nawierzchni drogi od DK44 do kanału	13
14	Brak oświetlenia ul. Kościelnej i parkingu	11
15	DK44 - duży ruch przy dużych prędkościach	10
16	Wycinanie starych drzew a sadzenie w zamian krzewów i drzewek ozdobnych	10
17	Brak zagospodarowania kanału na odcinku w Jaśkowicach	7
18	Brak oświetlenia drogi na Wielkie Drogi (ul. Brzozowa, droga w stronę żwirowni)	6
19	Brak przejścia dla pieszych na DK44 w rejonie przystanku	6
20	WTR - rowery w ruchu ogólnym po zniszczonych drogach	4
21	Niebezpieczne miejsca przy przejściach przez tory	3
22	Brak odwodnienia drogi	3

## b. PLUSY

Miejsca dobre i atrakcyjne. Są to miejsca i cechy, które obecnie stanowią o jakości życia w miejscowości. Miejsca integrujące, aktywizujące, sprzyjające realizacji potrzeb społecznych, w których mieszkańcy spotykają się, i które sprzyjają nawiązywaniu kontaktów oraz cechy, które wspierają te miejsca. Lista zawiera zagregowane wyniki z ankiet oraz warsztatów.



nr	PLUSY	WSKAZANIA
1	Dom Ludowy	67
2	Sołtys	67
3	Ścieżka rowerowa na kanale	40
4	Szkoła	35
5	OSP - Remiza (Strażacy) oraz młodzieżowa drużyna pożarnicza	29
6	Liczne stowarzyszenia: Koło Gospodyń Wiejskich, Jaśkowice Nasza Przyszłość, Jaśkowice XXI Wieku, Klub Seniora	22
7	Źródło (studnia)	21
8	Restauracja Primavera	18
9	Chodniki	18
10	Centrum usługowo-handlowe (sklep, kwiaciarnia, fryzjer, apteka)	16
11	Wiślana Trasa Rowerowa	15
12	Kościół	12
13	Linia kolejowa oraz stacja	9
14	Hodowla koni oraz nauka jazdy	9
15	LSK Wiślanie Jaśkowice	8



16	Zorganizowana aktywna społeczność	7
17	Tereny zielone	5
18	Miejsce na teren rekreacyjno-wypoczynkowy	5
19	Orkiestra	4
20	Cykliczne koncerty np. Kolęd, tematyczne, okolicznościowe, rocznicowe itp.	4
21	Izba regionalna w szkole	3
22	Atrakcyjne tereny pod zabudowę mieszkaniową	3
23	Rewitalizacja	2
24	Lokalna gazeta "Nasza przyszłość"	2
25	Teren zieleni w centrum wsi	1
26	Agroturystyka	1
27	Starodrzew	1

### c. POTENCJAŁY

Miejsca z potencjałem. Miejsca wskazane jako miejsca z potencjałem są to lokalizacje, w których zmiana, według mieszkańców, wpłynie na poprawę jakości życia w miejscowości. Lista zawiera zagregowane wyniki z ankiet oraz warsztatów.



nr	POTENCJAŁY	WSKAZANIA
1	Studnia - teren rekreacyjny	71
2	Dom Ludowy	64
3	Staw	40
4	Teren sportowo-rekreacyjny - boisko z zapleczem	37
5	P+R Jaśkowice	28
6	Rozwinięcie strefy kanału - usługi związane z turystyką rowerową i wodą	26
7	Przestrzeń publiczna w centrum miejscowości	24
8	Cmentarz oraz boisko rekreacyjne	21
9	Droga otwierająca nowe tereny inwestycyjne (oraz sportowe i rekreacyjne)	15
10	Teren szkoły	12
11	Atrakcyjny krajobrazowo potencjalny teren budowlany	7
12	Działki po dziedzicach do skomunalizowania	6
13	Plebania	3

## 6. OPIS PLANOWANYCH ZADAŃ INWESTYCYJNYCH I PRZEDSIĘWZIĘĆ AKTYWIZUJĄCYCH SPOŁECZNOŚĆ LOKALNĄ

### a. Lista zadań i inwestycji w Planie Rozwoju Miejscowości na lata 2022-2030

W kolejnym etapie warsztatów uczestnicy wskazali listę zadań przeznaczonych do realizacji. Lista ta została następnie poddana rangowaniu w wyniku przeprowadzenia ankiety, w której wzięło udział 103 mieszkańców. Ankietę przeprowadzono w formie internetowej oraz papierowej. Lista zawiera zagregowane wyniki z ankiet oraz warsztatów.

nr	PRZEDSIĘWZIĘCIA	Ankiety	Warsztaty	SUMA
1	Adaptacja dawnego "Stawu" (boisko wielofunkcyjne, siłownia)	82	2	84
2	Kompleks sportowy z zapleczem, parkingiem, ładowiskiem dla LPR i terenem zielonym, boisko wielofunkcyjne, kort tenisowy	32	4	36
3	Naprawa i poprawa jakości dróg gminnych - pobocze przy ul. Lawendowej, Granicznej, Kościelnej, Różanej, Lipowej	26	5	31
4	Budowa przystanku kolejowego i parkingu P+R i poprawa dostępności do niego	26	1	27
5	Uruchomienie SKA	23	2	25
6	Rekreacyjne wykorzystanie kanału - wypożyczalnia kajaków, regaty, rejsy statkiem	21	3	24
7	Poprawa bezpieczeństwa przy drodze krajowej m.in. chodniki, fotoradar	21	3	24

8	Rozbudowa kanalizacji deszczowej i sanitarnej	20	4	24
9	Organizacja wydarzeń integrujących mieszkańców sołectwa np. Wycieczki, dni Jaškovic, gazeta sołeczka	15	3	18
10	Ośrodek zdrowia	15	2	17
11	Samochód bojowy OSP	16	1	17
12	Zwiększenie miejsc przedszkolnych na terenie gminy w najbliższej odległości	15	1	16
13	Więcej patroli policji wieczorem	11	1	12
14	Całodzienny dom seniora	9	2	11
15	Ścieżka rekreacyjno-dydaktyczna, Park z podpisanymi roślinami rodzimymi za kanałem	8	2	10
16	Oświetlenie miejscowości	9	1	10
17	Amfiteatr	8	1	9
18	Cykliczne warsztaty kulturalne, artystyczne i dla dzieci	4	1	5
19	Gniazdo dla bociana	4	1	5
20	Uwolnienie dodatkowych terenów pod zabudowę mieszkaniową	2	1	3
21	Animator sportowo-rekreacyjny	1	1	2
22	Pumptrack		1	1

**b. Lista wybranych do realizacji zadań i inwestycji wraz z podmiotami odpowiedzialnymi i powiązaniem ze Strategią Rozwoju Gminy Skawina.**

Zadania zostały wybrane na podstawie wyników rangowania wskazań z ankiet i spotkań warsztatowych. Przyjęto jednolity próg dla zadań przeznaczonych do realizacji na poziomie minimum 20% wskazań. Należy zaznaczyć, że każdy mieszkaniec mógł wskazać 5 zadań co skutkuje tym, że wyniki nie sumują się do 100%.

nr	PRZEDSIĘWZIĘCIE	PODMIOT ODPOWIEDZIALNY	POWIĄZANIE ZE STRATEGIĄ
1	Adaptacja dawnego "Stawu" (boisko wielofunkcyjne, siłownia)	Gmina Skawina, sołectwo	Obszar Życie 3. Szeroki dostęp do oferty sportowej i rekreacyjnej 3.1 Rozwój infrastruktury sportowej i rekreacyjnej 3.2 Oferta w zakresie sportu i rekreacji dostosowana do bieżących potrzeb
2	Kompleks sportowy z zapleczem, parkingiem, ładowiskiem dla LPR i terenem zielonym, boisko wielofunkcyjne, kort tenisowy	Gmina Skawina, sołectwo	Obszar Życie 3. Szeroki dostęp do oferty sportowej i rekreacyjnej 3.1 Rozwój infrastruktury sportowej i

			<p>rekreacyjnej</p> <p>3.2 Oferta w zakresie sportu i rekreacji dostosowana do bieżących potrzeb</p> <p>5. Wzmocnienie poczucia bezpieczeństwa</p> <p>5.2 Wzmocnienie systemu reagowania na zdarzenia kryzysowe</p>
3	Naprawa i poprawa jakości dróg gminnych - pobocze przy ul. Lawendowej, Granicznej, Kościelnej, Różanej, Lipowej	Gmina Skawina	<p>Obszar Mobilność</p> <p>1. Poprawa dostępności komunikacyjnej</p> <p>1.3 Poprawa wewnętrznej dostępności komunikacyjnej</p>
4	Budowa przystanku kolejowego i parkingu P+R i poprawa dostępności do niego	Gmina Skawina	<p>Obszar Mobilność</p> <p>1. Poprawa dostępności komunikacyjnej</p> <p>1.1 Poprawa zewnętrznej dostępności komunikacyjnej z Gminą Kraków</p> <p>1.2 Poprawa dostępności komunikacyjnej z pozostałymi gminami ościennymi</p> <p>1.3. Poprawa wewnętrznej dostępności komunikacyjnej</p> <p>2. Rozwój zrównoważonej mobilności</p> <p>2.3. Zwiększenie znaczenia transportu publicznego i mikro mobilności</p>
5	Uruchomienie SKA	Gmina Skawina, Województwo Małopolskie, PKP	<p>Obszar Mobilność</p> <p>1. Poprawa dostępności komunikacyjnej</p> <p>1.1 Poprawa zewnętrznej dostępności komunikacyjnej z Gminą Kraków</p> <p>1.2 Poprawa dostępności komunikacyjnej z pozostałymi gminami ościennymi</p> <p>1.3. Poprawa wewnętrznej dostępności komunikacyjnej</p> <p>2. Rozwój zrównoważonej mobilności</p> <p>2.3. Zwiększenie znaczenia transportu publicznego i mikro mobilności</p>
6	Rekreacyjne wykorzystanie kanału - wypożyczalnia kajaków, regaty, rejsy statkiem	Gmina Skawina, sołectwo, Organizacje pozarządowe	<p>Obszar Środowisko</p> <p>2. Poprawa zarządzania istniejącym zasobem wód</p> <p>2.5 Stworzenie warunków do rekreacyjnego i komunikacyjnego wykorzystania wód z uwzględnieniem celów środowiskowych</p>
7	Poprawa bezpieczeństwa przy drodze krajowej m.in. chodniki, fotoradar	Gmina Skawina, GDDKiA	<p>Obszar Mobilność</p> <p>3. Poprawa bezpieczeństwa mobilności</p> <p>3.1 Zwiększenie bezpieczeństwa wszystkich uczestników ruchu</p>

			drogowego 3.2. Zapewnienie ostatniego bezpiecznego kilometra do instytucji publicznych w szczególności szkół i przedszkoli
8	Rozbudowa kanalizacji deszczowej i sanitarnej	Gmina Skawina, ZWiK	Obszar Środowisko 7. Poprawa zarządzania istniejącym zasobem wód 2.4 Rozwój kanalizacji sanitarnej i instalacji do oczyszczania ścieków

## 7. MONITORING

Plan Rozwoju Miejscowości na lata 2022-2030 zatwierdzony przez uchwałę zebrania wiejskiego i uchwałę Rady Miejskiej w Skawinie, stanowić będzie plan wspólnych działań władz Gminy i lokalnej społeczności (w tym organizacji pozarządowych). Odpowiedzialnym za koordynację działań realizacyjnych i monitoring po stronie Gminy będzie Z-ca Burmistrza ds. rozwoju, we współpracy z Sołtysem.

Monitorowanie każdego przedsięwzięcia wiąże się m.in. z dbaniem o prawidłowy jego przebieg przez cały czas jego trwania, co przejawia się systematycznym zbieraniem, zestawianiem i ocenianiem informacji rzeczowych i finansowych.

### a. Monitorowanie - zadania dla Rady Sołeckiej

Monitorowanie polegać będzie na zorganizowaniu corocznego przeglądu realizacji zadań z udziałem Z-cy Burmistrza ds. rozwoju i Sołtysa, na którym omówiony zostanie stan realizacji PRM, rekomendacje, uwagi oraz ewentualne wnioski. Dodatkowo informacja o realizacji zadań PRM będzie przedstawiana raz do roku na zebraniu wiejskim lub zebraniu osiedlowym.

Monitorowanie dotyczyć będzie zarówno:

- poziomu realizacji działań,
- zasobów zaangażowanych w realizację POM (partnerzy oraz środki finansowe własne oraz pochodzące ze środków zewnętrznych).

Optymalnym okresem dla dokonywania rocznego podsumowania prac, będzie miesiąc wrzesień, aby wnioski i rekomendacje uzgodnić z Z-cą Burmistrza ds. rozwoju, na etapie planowania budżetu Gminy na następny rok, co umożliwi uwzględnienie ich w planie finansowym, o ile tylko będzie to możliwe.



## **8. FINANSOWANIE**

Jako zasadę realizacji PRM/PROS przyjmuje się w pierwszej kolejności mobilizację zasobów zewnętrznych, zarówno prywatnych, jak i publicznych pozabudżetowych. Zakłada się jak najszerzy montaż finansowy środków pochodzących z różnych źródeł, tak by możliwie w jak najmniejszym stopniu obciążony był budżet gminy.

Do głównych źródeł finansowania PRM/PROS należy zaliczyć: środki pochodzące z budżetu Unii Europejskiej, międzynarodowych instytucji finansowych, inne środki pochodzące ze źródeł zagranicznych, środki pochodzące z budżetu państwa, środki pochodzące z funduszy i organizacji działających na terenie kraju a także środki własne gminy przewidziane co roku w budżecie gminy.

Z uwagi na aktualny stopień przygotowania dokumentacji wdrożeniowej związanej z absorpcją środków unijnych w obecnej perspektywie finansowej UE na lata 2021-2027 r., na dziś nie sposób dokładnie przewidzieć, które zadania i w jakiej skali będą mogły być sfinansowane ze środków zewnętrznych. Należy jednak zaznaczyć, że bez właściwego ich wytypowania i przygotowania możliwość taka byłaby bardzo utrudniona.

Warto również podkreślić, że wysiłki realizacji zadań wskazanych w niniejszym dokumencie powinny być podejmowane nie tylko przez samorząd gminny, ale również przez inne podmioty: lokalne organizacje społeczne, grupy nieformalne mieszkańców itp. Będzie to kolejny bodziec do rozwój idei wolontariatu, inicjatywy lokalnej i aktywności społecznej, co przyczyni się do budowy społeczeństwa obywatelskiego.

Tylko wspólny wysiłek da gwarancję, że zadania te uda się w dużym stopniu zrealizować i w konsekwencji spowodować, że dane osiedle/miejscowość będzie w perspektywie kilku lat jeszcze lepszym miejscem do życia.



<https://sdgs.un.org>



<https://pdm.irmir.pl>



[www.gminaskawina.pl](http://www.gminaskawina.pl)



# Skawina

Miasto i Gmina

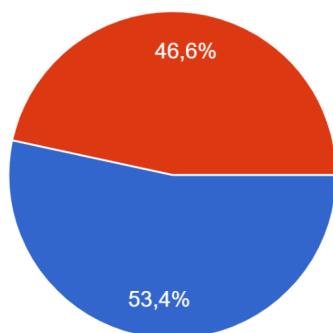
Plan rozwoju miejscowości Jaśkowice  
na lata 2022-2030

Załącznik

Raport z procesu partycypacji

## Płeć

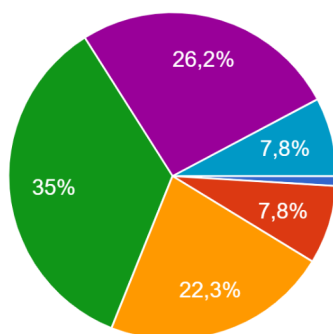
103 odpowiedzi



- kobieta
- mężczyzna

## Wiek

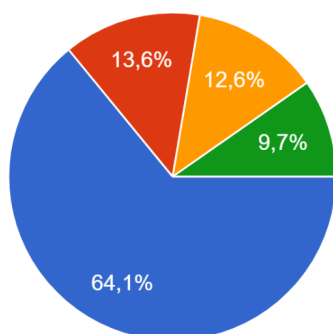
103 odpowiedzi



- poniżej 15 lat
- 15-24 lat
- 25-34 lat
- 35-49 lat
- 50-64 lat
- 65 i więcej lat

## Mieszkam w sołectwie

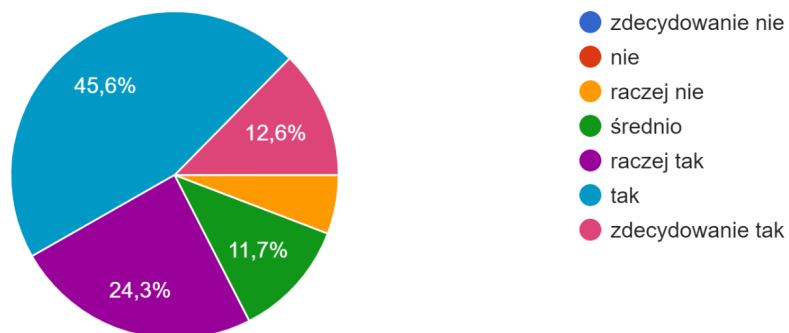
103 odpowiedzi



- od urodzenia
- 30-15 lat
- 15-5 lat
- krócej niż 5 lat

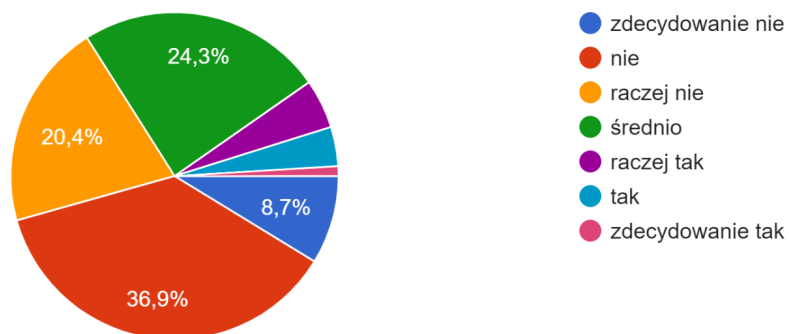
### Czy mieszkańcy Pani/Pana wsi angażują się społecznie?

103 odpowiedzi



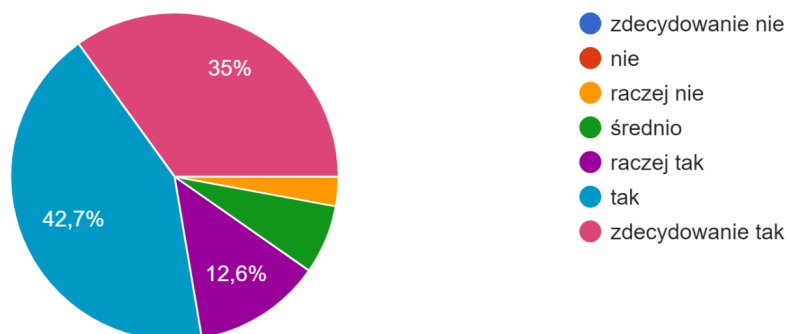
### Czy młodzi ludzie znajdują miejsce spędzania wolnego czasu na terenie wsi?

103 odpowiedzi



### Czy seniorzy mają swoje miejsce spotkań w Państwa sołectwie?

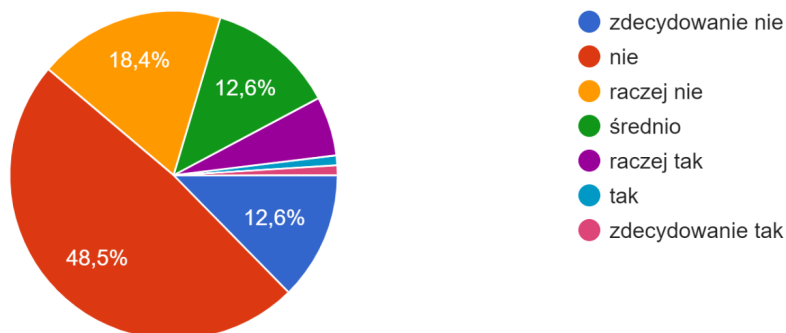
103 odpowiedzi





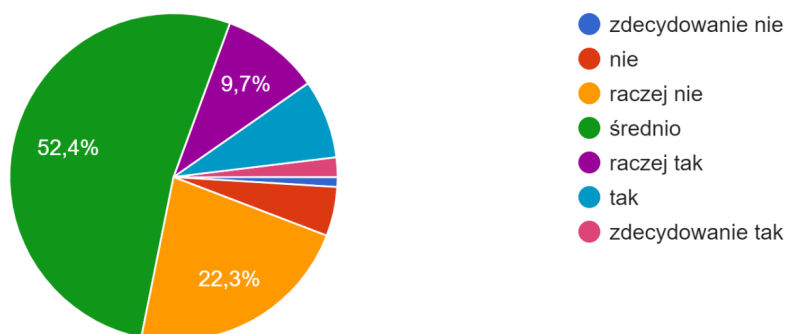
Czy rodzice z dziećmi w Pani/Pana wsi mają miejsce, w którym wspólnie mogą spędzać czas wolny?

103 odpowiedzi



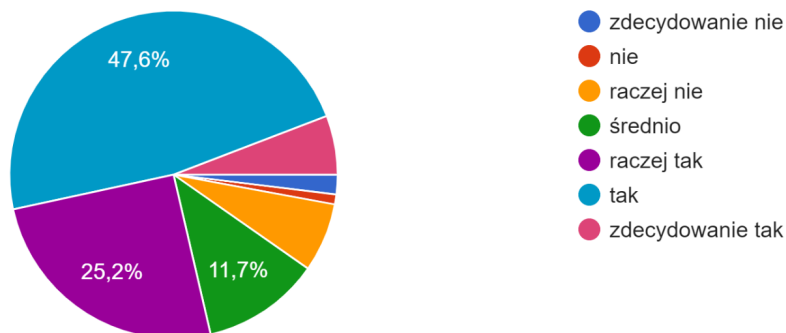
Czy nowi mieszkańcy sołectwa włączają się w działania społeczności?

103 odpowiedzi



Czy w Pani/Pana opinii mieszkańcy czują, że tworzą wspólnotę sołecką?

103 odpowiedzi



nr	MINUSY	WSKAZANIA
1	Brak infrastruktury rekreacyjno-wypoczynkowej	71
2	Brak infrastruktury rekreacyjno-sportowej	62
3	Brak komunikacji kolejowej	37
4	Brak obiektu sportowego - ogólnodostępnego typu "Orlik" z odpowiednim zapleczem technicznym	29
5	Brak sprawnej komunikacji publicznej - zły rozkład jazdy (brak synchronizacji)	22
6	Brak kanalizacji za kanałem oraz na ul. Miodowej i ul. Sosnowej	20
7	Zły stan nawierzchni na ul. Wiślanej, w stronę Pozowic	18
8	Brak wiedzy o stanie wałów - potencjalne zagrożenie powodziowe	17
9	Słaby przepust pod ul. Kościelną - zatapianie placu przy ulewach	17
10	Brak części chodnika przy DK44, ul. Kościelnej, ul. Różanej	16
11	Brak zatoczki dla autobusów na DK44	16
12	Zły stan peronu i brak realizacji P+R	13
13	Zły stan nawierzchni drogi od DK44 do kanału	13
14	Brak oświetlenia ul. Kościelnej i parkingu	11
15	DK44 - duży ruch przy dużych prędkościach	10
16	Wycinanie starych drzew a sadzenie w zamian krzewów i drzewek ozdobnych	10
17	Brak zagospodarowania kanału na odcinku w Jaśkowicach	7
18	Brak oświetlenia drogi na Wielkie Drogi (ul. Brzozowa, droga w stronę żwirowni)	6
19	Brak przejścia dla pieszych na DK44 w rejonie przystanku	6
20	WTR - rowery w ruchu ogólnym po zniszczonych drogach	4
21	Niebezpieczne miejsca przy przejściach przez tory	3
22	Brak odwodnienia drogi	3

nr	PLUSY	WSKAZANIA
1	Dom Ludowy	67
2	Sołtys	67
3	Ścieżka rowerowa na kanale	40
4	Szkoła	35
5	OSP - Remiza (Strażacy) oraz młodzieżowa drużyna pożarnicza	29
6	Liczne stowarzyszenia: Koło Gospodyń Wiejskich, Jaśkowice Nasza Przyszłość, Jaśkowice XXI Wieku, Klub Seniora	22
7	Źródło (studnia)	21
8	Restauracja Primavera	18
9	Chodniki	18
10	Centrum usługowo-handlowe (sklep, kwaciarnia, fryzjer, apteka)	16

11	Wiślana Trasa Rowerowa	15
12	Kościół	12
13	Linia kolejowa oraz stacja	9
14	Hodowla koni oraz nauka jazdy	9
15	LSK Wiślanie Jaśkowice	8
16	Zorganizowana aktywna społeczność	7
17	Tereny zielone	5
18	Miejsce na teren rekreacyjno-wypoczynkowy	5
19	Orkiestra	4
20	Cykliczne koncerty np. Kolęd, tematyczne, okolicznościowe, rocznicowe itp.	4
21	Izba regionalna w szkole	3
22	Atrakcyjne tereny pod zabudowę mieszkaniową	3
23	Rewitalizacja	2
24	Lokalna gazeta "Nasza przyszłość"	2
25	Teren zieleni w centrum wsi	1
26	Agroturystyka	1
27	Starodrzew	1

nr	POTENCJALY	WSKAZANIA
1	Studnia - teren rekreacyjny	71
2	Dom Ludowy	64
3	Staw	40
4	Teren sportowo-rekreacyjny - boisko z zapleczem	37
5	P+R Jaśkowice	28
6	Rozwinięcie strefy kanału - usługi związane z turystyką rowerową i wodą	26
7	Przestrzeń publiczna w centrum miejscowości	24
8	Cmentarz oraz boisko rekreacyjne	21
9	Droga otwierająca nowe tereny inwestycyjne (oraz sportowe i rekreacyjne)	15
10	Teren szkoły	12
11	Atrakcyjny krajobrazowo potencjalny teren budowlany	7
12	Działki po dziedzicach do skomunalizowania	6
13	Plebania	3

nr	PRZEDSIĘWZIĘCIA	Ankiety	Warsztaty	SUMA
1	Adaptacja dawnego "Stawu" (boisko wielofunkcyjne, siłownia)	82	2	84
2	Kompleks sportowy z zapleczem, parkingiem, ładowiskiem dla LPR i terenem zielonym, boisko wielofunkcyjne, kort tenisowy	32	4	36
3	Naprawa i poprawa jakości dróg gminnych - pobocze przy ul. Lawendowej, Granicznej, Kościelnej, Różanej, Lipowej	26	5	31
4	Budowa przystanku kolejowego i parkingu P+R i poprawa dostępności do niego	26	1	27
6	Uruchomienie SKA	23	2	25
7	Rekreacyjne wykorzystanie kanału - wypożyczalnia kajaków, regaty, rejsy statkiem	21	3	24
8	Poprawa bezpieczeństwa przy drodze krajowej m.in. chodniki, fotoradar	21	3	24
9	Rozbudowa kanalizacji deszczowej i sanitarnej	20	4	24
10	Organizacja wydarzeń integrujących mieszkańców sołectwa np. Wycieczki, dni Jaśkowic, gazeta sołecka	15	3	18
11	Ośrodek zdrowia	15	2	17
12	Samochód bojowy OSP	16	1	17
13	Zwiększenie miejsc przedszkolnych na terenie gminy w najbliższej odległości	15	1	16
14	Więcej patroli policji wieczorem	11	1	12
15	Całodzienny dom seniora	9	2	11
16	Ścieżka rekreacyjno-dydaktyczna, Park z podpisanymi roślinami rodzimymi za kanałem	8	2	10
17	Oświetlenie miejscowości	9	1	10
18	Amfiteatr	8	1	9
19	Cykliczne warsztaty kulturalne, artystyczne i dla dzieci	4	1	5
20	Gniazdo dla bociana	4	1	5
21	Uwolnienie dodatkowych terenów pod zabudowę mieszkaniową	2	1	3
22	Animator sportowo-rekreacyjny	1	1	2
23	Pumptrack		1	1

nr	Inne przedsięwzięcia zgłaszane przez mieszkańców w ankietach
1	Plac zabaw <b>x10</b>
2	Rewitalizacja studni z wodami leczniczymi <b>x13</b>
3	Bankomat <b>x2</b>
4	łęźnia z wodami leczniczymi <b>x7</b>

5	zainstalowanie stacji ładowania samochodów elektrycznych przy budynkach użyteczności publicznej
6	Rozszerzenie infrastruktury światłowodowej <b>x2</b>
7	Rewitalizacją dawnej studni uzdrowiskowej i pobliskich terenów związanych z dawnym uzdrowiskiem np. budowa ścieżki zdrowia wg. nauk Ks. S. Kneippa na wzór podobnej inwestycji w Ciężkowicach pod Tarnowem. Tablice informacyjne dla mieszkańców i turystów z opisaną historią wsi.
8	Bardzo kiepskim rozwiązaniem jest ścieżka rowerowa biegnąca główną drogą pod wałem przeciwpodziowym w kierunku Pozowic. Ścieżka ta powinna iść górą wału jak w kierunku Brzeznicy. Droga pod wałem jest wąska,dziurawa i w połączeniu z rowerzystami niebezpieczna.

nr	UWAGI/KOMENTARZE
1	poprawa bezpieczeństwa przy DK 44 i więcej koszy na śmieci!!!!
2	Bardzo kiepskim rozwiązaniem jest ścieżka rowerowa biegnąca główną drogą pod wałem przeciwpodziowym w kierunku Pozowic. Ścieżka ta powinna iść górą wału jak w kierunku Brzeznicy. Droga pod wałem jest wąska,dziurawa i w połączeniu z rowerzystami niebezpieczna.

