Skawina

Miasto i Gmina

Plan rozwoju osiedla Ogrody na lata 2022-2030

PLAN ROZWOJU OSIEDLA

OGRODY

NA LATA 2022-2030

GMINA SKAWINA

POWIAT KRAKOWSKI

WOJEWÓDZTWO MAŁOPOLSKIE

Urząd Miasta i Gminy w Skawinie

Skawina, październik 2022

Spis treści

1. WSTĘP
2. JAK POWSTAŁ PROS NA LATA 2022-2030
    a. Cel spotkania warsztatowego z mieszkańcami
    b. Metoda
    c. Ramowy plan spotkania z mieszkańcami
    d. Uczestnicy spotkania na osiedlu Ogrody
3. CHARAKTERYSTYKA OSIEDLA OGRODY
    a. Położenie
    b. Powierzchnia
    c. Demografia
    d. Określenie przestrzennej struktury osiedla oraz wskazanie i charakterystyka obszaru o szczególnym znaczeniu dla zaspokojenia potrzeb mieszkańców, sprzyjających nawiązywaniu kontaktów społecznych ze względu na ich położenie.
4. OCENA MOCNYCH I SŁABYCH STRON ORAZ POTENCJAŁÓW
5. OPIS PLANOWANYCH ZADAŃ INWESTYCYJNYCH I PRZEDSIĘWZIĘĆ AKTYWIZUJĄCYCH SPOŁECZNOŚĆ LOKALNĄ
6. MONITORING I EWALUACJA
7. FINANSOWANIE

1. WSTĘP

Projekt „Plany Rozwoju Miejscowości / Plany Rozwoju Osiedli" ma na celu identyfikację rezerw i wyzwań w poszczególnych jednostkach sąsiedzkich gminy. Wspólnie z mieszkańcami przy pomocy różnych metod partycypacyjnych identyfikujemy potencjały oraz określamy priorytety rozwojowe dla sołectw i osiedli. Są one powiązane z Planami Odnowy Miejscowości, Gminnym Programem Rewitalizacji, Planem Mobilności oraz nową Strategią Rozwoju Gminy.

Przeprowadzonych zostało około ok. 50 spotkań w terenie. Na podstawie spacerów badawczych, mapowania, ustrukturyzowanej burzy mózgów stworzone zostały dokumenty, które opisują zalety i rezerwy poszczególnych miejscowości oraz wskazują kluczowe działania, które należy podjąć w krótszej i dłuższej perspektywie czasowej. Efektem prac są plany konkretnych działań na kolejne 8-9 lat (w perspektywie do 2030 roku), oparte o zidentyfikowane na miejscu i opisane przez mieszkańców potrzeby. To właśnie na działania przyjęte w Planach Rozwoju Miejscowości / Planach Rozwoju Osiedli w pierwszej kolejności będą poszukiwane środki zewnętrzne.

Dodatkowo produktem projektu ma być autorska metoda badań w jednostkach sąsiedzkich, którą będzie można wykorzystać także przy ograniczonych środkach oraz w powiązaniu z dokumentami wyższego rzędu. Metodę wypracowaną w Gminie Skawina będzie można wykorzystać również w innych jednostkach. Bezpośrednim produktem projektu będą wypracowane w jego ramach Plany Rozwoju Miejscowości / Plany Rozwoju Osiedli. Realizacja projektu pozwoli na większe włączenie społeczne, budowę społeczeństwa obywatelskiego oraz wzmocni zaufanie i partnerstwo pomiędzy mieszkańcami, a urzędem gminy. Efektem długofalowym będzie zrównoważony rozwój, włączający wszystkich mieszkańców. Ponad to, cały proces opisany został w dokumencie "Plan działań dla miast" będącego wizją transformacji co najmniej 100 polskich miast zgodnie z lokalnie rozumianymi Celami Zrównoważonego Rozwoju. Jednocześnie ,,Plan Działań dla Miast'' ma na celu przedstawienie i upowszechnienie dobrych praktyk, zaczerpniętych ze zrealizowanych przedsięwzięć wypełniających Cele Zrównoważonego Rozwoju. Program ma także służyć promocji osiągnięć w ich wypełnianiu, które są istotne z perspektywy miast i gmin oraz ich doskonałości w szukaniu odpowiedzi na lokalnie występujące problemy. Wierzymy, że doświadczenie Gminy Skawina zdobyte przy okazji realizacji PRM/PROS stanowi cenną wartość również dla innych ośrodków podobnej wielkości.

Dokument ten Stanowi nie tylko plan działań, ale przede wszystkim jest deklaracją mieszkańców do podjęcia wysiłków na rzecz poprawy jakości życia w swojej miejscowości. Jakość życia mieszkańców, obok inwestycji zewnętrznych, zależy również od społecznej aktywności, umiejętności współpracy i pozytywnego myślenia.

Rola lokalnej społeczności jest kluczowa dla realizacji tego projektu. To właśnie mieszkańcy są ekspertami od otaczającej ich przestrzeni i depozytariuszami wiedzy na temat najbliższych im okolic. Byli oni zaangażowani w proces na każdym z etapów – od identyfikacji wyzwań, przez grupowe mapowanie pomysłów i tego, burzę mózgów z wykorzystaniem karteczek samoprzylepnych, dyskusje, aż po ocenę zaproponowanych rozwiązań i ich priorytetyzację.

Właściwa identyfikacja potrzeb i wyzwań mieszkańców stanowi niezwykle cenny wkład w przypadku starań o finansowanie zewnętrzne wskazanych projektów.

2. JAK POWSTAŁ PROS NA LATA 2022-2030

a. Logika procesu PROS

i. Spotkanie warsztatowe
ii. Ankieta wśród mieszkańców
iii. Robocza wersja/projekt PROS przekazana do Przewodniczącego Zarządu Osiedla
iv. Akceptacja projektu PROS przez Przewodniczącego Zarządu Osiedla
v. Zebranie osiedlowe przyjmujące PROS
vi. Uchwała Rady Miejskiej zatwierdzająca PROS

b. Cel spotkania warsztatowego z mieszkańcami

Celem spotkania z mieszkańcami była wspólna identyfikacja miejsc dobrych, złych oraz miejsc z potencjałem na terenie osiedla oraz zebranie pomysłów na projekt, które powinny zostać zrealizowane w kolejnej dekadzie.

c. Metoda

Podczas realizacji warsztatu diagnostycznego w ramach projektu PROS na osiedlu Ogrody zastosowano następujące metody:

i. Praca z mapami - identyfikacja miejsc dobrych, złych i miejsc z potencjałem. Praca w grupach według metody "world cafe"[1].
ii. Ustrukturyzowana burza mózgów z zastosowaniem karteczek samoprzylepnych do generowania pomysłów. Następnie klastrowanie propozycji.
iii. Dyskusja.

Osiągnięcie celu spotkania na osiedlu Ogrody było możliwe dzięki dyscyplinie i skupieniu uczestników w czasie około 2-godzinnego spotkania. Zebrane dane są zadowalające i odzwierciedlają opinie różnorodnych środowisk i grup wiekowych.

d. Ramowy plan spotkania z mieszkańcami

i. Wprowadzenie
ii. Prezentacja projektu
iii. Podział na grupy
iv. "World cafe" - mapowanie - praca w grupach. Zaznaczenie wskazanych przez mieszkańców obszarów w kategoriach:
    1. Miejsca dobre
    2. Miejsca złe
    3. Miejsca z potencjałem
v. Burza mózgów - zbieranie pomysłów na projekty na karteczkach samoprzylepnych. Następnie klastrowanie ich i dyskusja nad efektami pracy.
vi. Podsumowanie

[1] Metoda służąca uporządkowaniu dyskusji – wymiany informacji i pomysłów oraz określenia potrzeb i oczekiwań wszystkich zaangażowanych stron (ale nie znalezienia konkretnych rozwiązań). Polega na jednoczesnej rozmowie o kilku aspektach danej kwestii (przypisanych do osobnych stolików) przez uczestników podzielonych na grupy; przez zmiany stolików, uczestnicy mogą omówić wszystkie tematy.

W kolejnym kroku przeprowadzono ankietę w wersji papierowej i internetowej na którą odpowiedziało 162 mieszkańców. Pełny raport z procesu stanowi załącznik do niniejszego dokumentu.

e. Uczestnicy spotkania na osiedlu Ogrody

Uczestnikami spotkania na osiedlu Ogrody było 21 mieszkańców osiedla zgodnie z listą obecności.

Spotkanie warsztatowe na osiedlu Ogrody. Fot. UMiG w Skawinie

Spotkanie warsztatowe na osiedlu Ogrody. Fot.UMiG w Skawinie

3. CHARAKTERYSTYKA OSIEDLA

Osiedle Ogrody

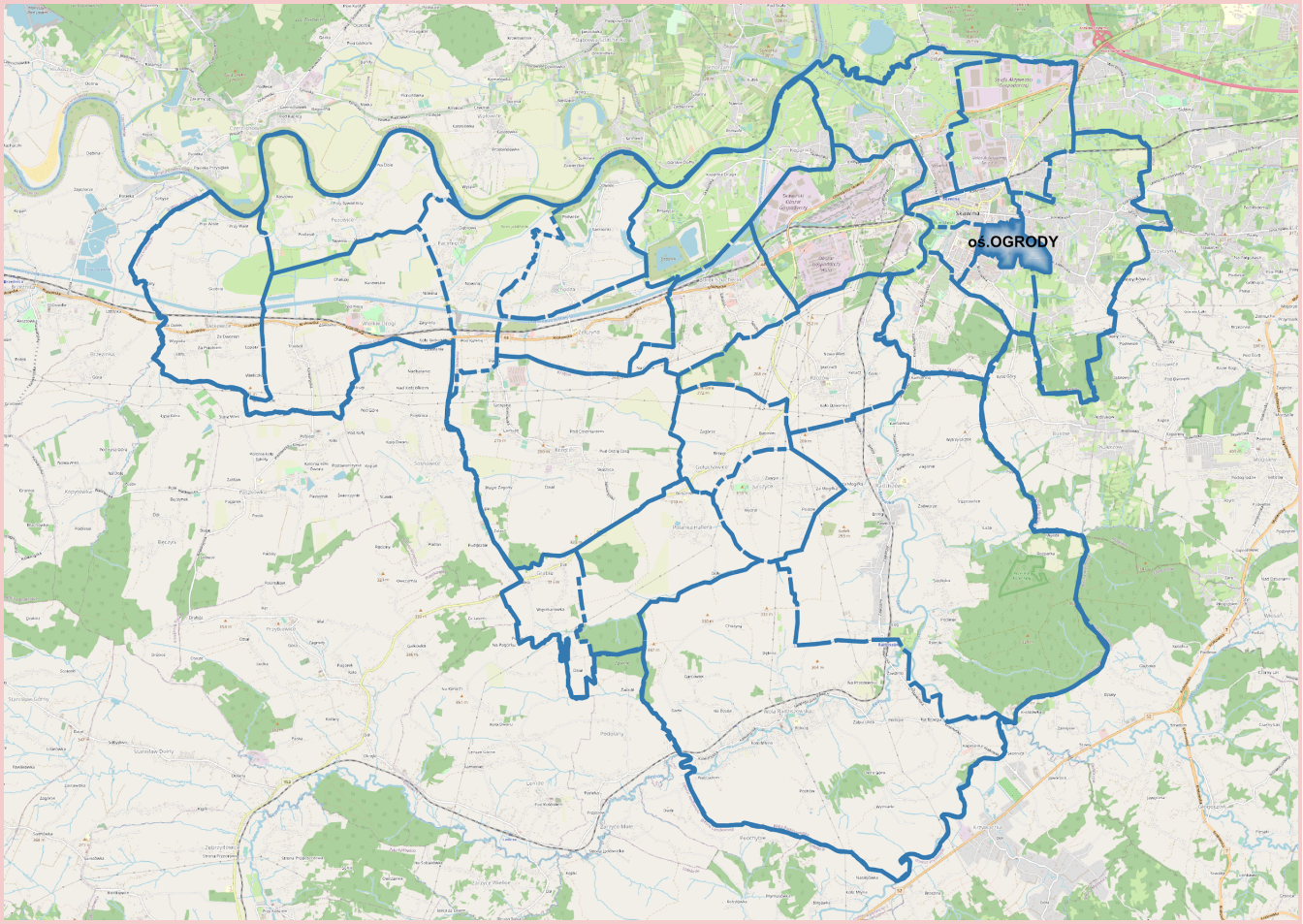

Lokalizacja osiedla Ogrody w granicach miasta Skawina

a. Położenie osiedla

Osiedle jest częścią miasta Skawina położonego w podkarpackim Rowie Wisły, łączącym Kotlinę Sandomierską z Kotliną Raciborsko-Oświęcimską.

Osiedle Ogrody sąsiaduje od wschodu z osiedlem Korabniki, od zachodu z osiedlem Kościuszki, od północy z osiedlem Stare Miasto oraz od południa z osiedlem Bukowskie

b. Powierzchnia

Osiedle Ogrody zajmuje powierzchnię 48 ha, co stanowi 2,34% powierzchni miasta.

c. Demografia

Liczba mieszkańców osiedla Ogrody wynosiła 6139 osób na dzień 31.12.2021 r.

Liczba mieszkańców osiedla Ogrody stanowi 26,76% mieszkańców miasta Skawina oraz 14,56% wszystkich mieszkańców Miasta i Gminy Skawina. Gęstość zaludnienia na obszarze osiedla wynosi 12 790 mieszkańców na km2, przy czym średnia gęstość zaludnienia w mieście Skawina wynosi 1.118 mieszkańców na km2.

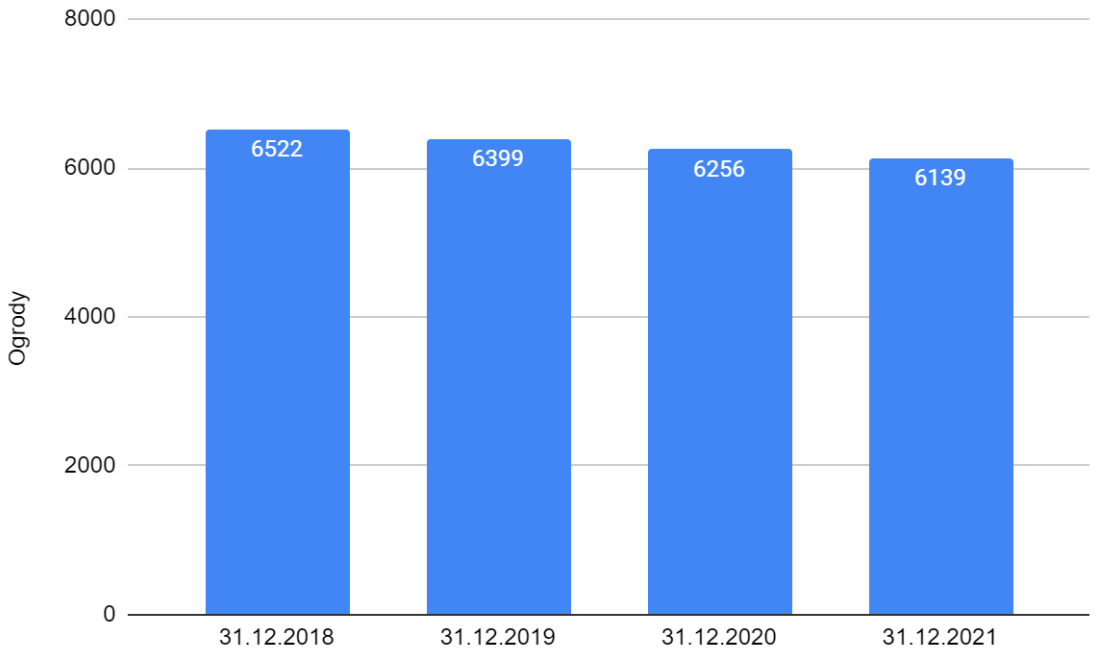

Dynamika zmiany ludnośći osiedla Ogrody

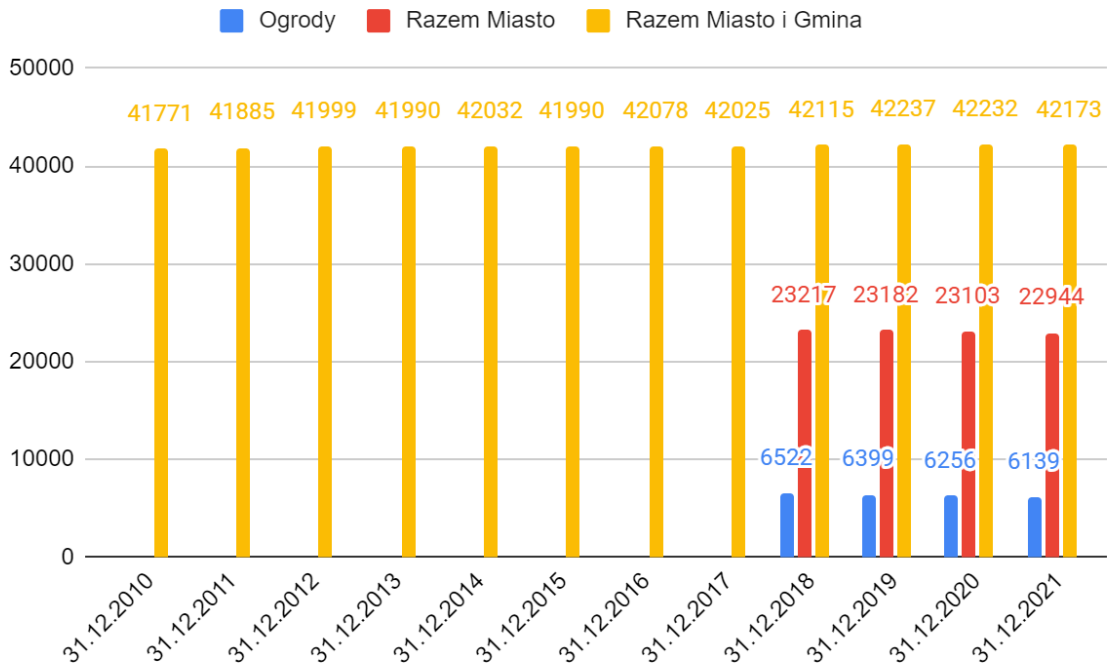

Dynamika zmiany ludności osiedla Ogrody na tle Miasta oraz Miasta i Gminy

d. Określenie przestrzennej struktury osiedla oraz wskazanie i charakterystyka obszaru o szczególnym znaczeniu dla zaspokojenia potrzeb mieszkańców, sprzyjających nawiązywaniu kontaktów społecznych ze względu na ich położenie.

Osiedle Ogrody składa się z dwóch czytelnych części - zachodniej składającej się z osiedla domów wielorodzinnych oraz części wschodniej - z zabudową jednorodzinną. Osiedle od zachodu ograniczone jest ul. Popiełuszki, od wschodu ul. Kopernika, od północy ul. 29 listopada a od południa granica przebiega południowymi zboczami wzgórza, na którym znajduje się osiedle. Na obrzeżach osiedla znajdują się obiekty usługowo-handlowe, a w południowej części zlokalizowany jest kościół parafialny oraz park. Na północy natomiast znajduje się szkoła średnia wraz z infrastrukturą sportową. Obszarem o szczególnym znaczeniu dla zaspokojenia potrzeb mieszkańców, sprzyjającym nawiązywaniu kontaktów społecznych ze względu na położenie jest obszar rozciągający się od przystanku autobusowego i obiektu handlowego - “Ajka” od południa, poprzez zespół obiektów handlowo-usługowych z apteką, siedzibą straży miejskiej itp, aż po biurowiec MPEC, w którym znajdują się pomieszczenia CAK Ogrody.

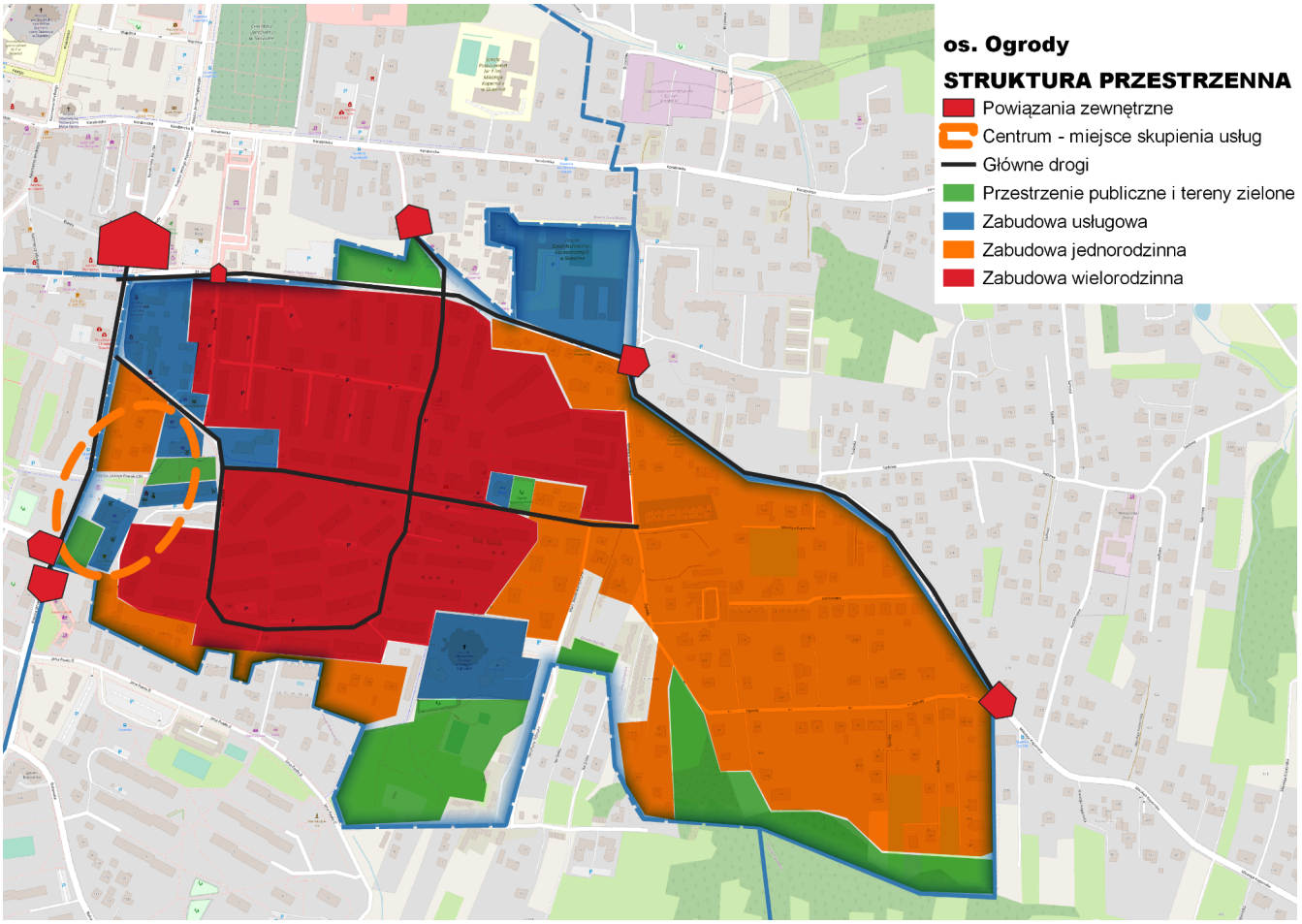

Struktura przestrzenna osiedla Ogrody

4. OCENA MOCNYCH I SŁABYCH STRON ORAZ POTENCJAŁÓW

Pierwszym krokiem podczas przeprowadzonych warsztatów było zmapowanie miejsc dobrych i atrakcyjnych - plusów, miejsc złych - minusów oraz miejsc, które mają potencjał i mogą w niedługim czasie stać się mocnymi stronami osiedla. Uczestnicy spotkania wskazali następujące miejsca:

UWAGA: mapy w większym formacie umieszczono w Załączniku 1 do niniejszego dokumentu tj. Raportu z konsultacji.

a. MINUSY

Miejsca złe i problematyczne. To te miejsca, w których potrzebna jest interwencja. To miejsca do zmiany, gdyż znacząco obniżają jakość życia lub zagrażają bezpieczeństwu mieszkańców. Lista zawiera zagregowane wyniki z ankiet oraz warsztatów.

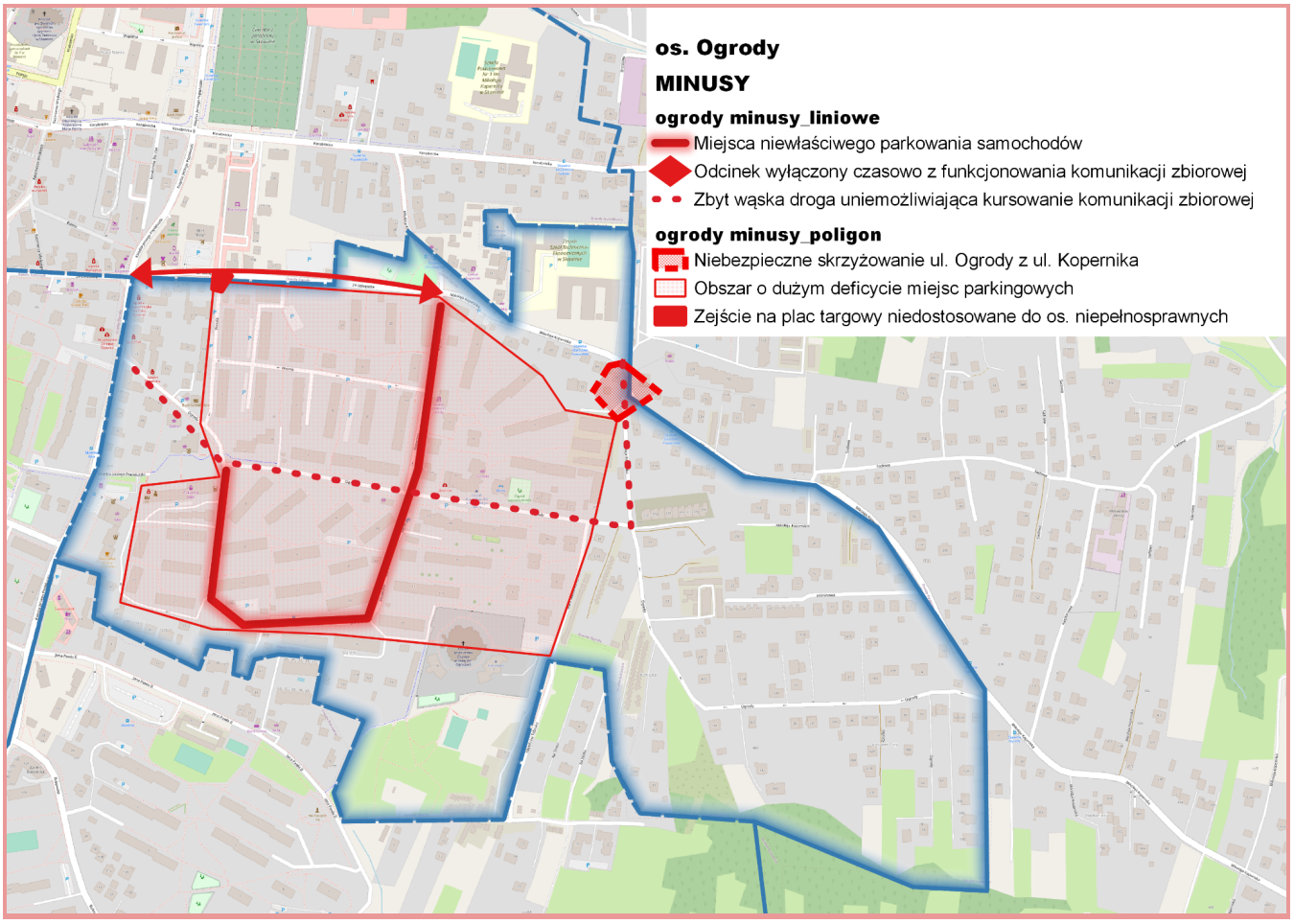

nr	MINUSY	WSKAZANIA
1	Duże braki w ilości miejsc parkingowych na całym osiedlu	**136**
2	Niewłaściwe parkowanie powodujące utrudniony dojazd służb ratunkowych do niektórych bloków	**82**
3	Niewystarczająca ilość ławek i koszy na śmieci przy blokach	**82**
4	Niebezpieczne skrzyżowanie ul. Ogrody z ul. Kopernika	**65**
5	Wymagająca modernizacji ul. Słoneczna (słaba przejezdność, zły stan nawierzchni)	**64**
6	Braki rezerw terenowych do tworzenia dodatkowych miejsc parkingowych	**50**
7	Brak wybiegu dla psów/ psiego parku	**49**
8	Wąskie ulice uniemożliwiające przejazd komunikacji zbiorowej (ul. Ogrody, ul. 29 listopada)	**45**
9	Stosunkowo duża odległość do stacji kolejowej (15 -20 minut piechotą), szczególnie uciążliwa dla osób starszych	**42**
10	Strome schody prowadzące z osiedla na plac targowy utrudniający poruszanie się osób starszych i niepełnosprawnych	**34**
11	Niewystarczające oświetlenie drogowe/osiedlowe	**33**
12	Wymagający poprawy stan zieleni i drzew	**32**
13	Zły stan niektórych altan śmietnikowych	**27**

b. PLUSY

Miejsca dobre i atrakcyjne. Są to miejsca i cechy, które obecnie stanowią o jakości życia na osiedlu. Miejsca integrujące, aktywizujące, sprzyjające realizacji potrzeb społecznych, w których mieszkańcy spotykają się, i które sprzyjają nawiązywaniu kontaktów oraz cechy, które wspierają te miejsca. Lista zawiera zagregowane wyniki z ankiet oraz warsztatów.

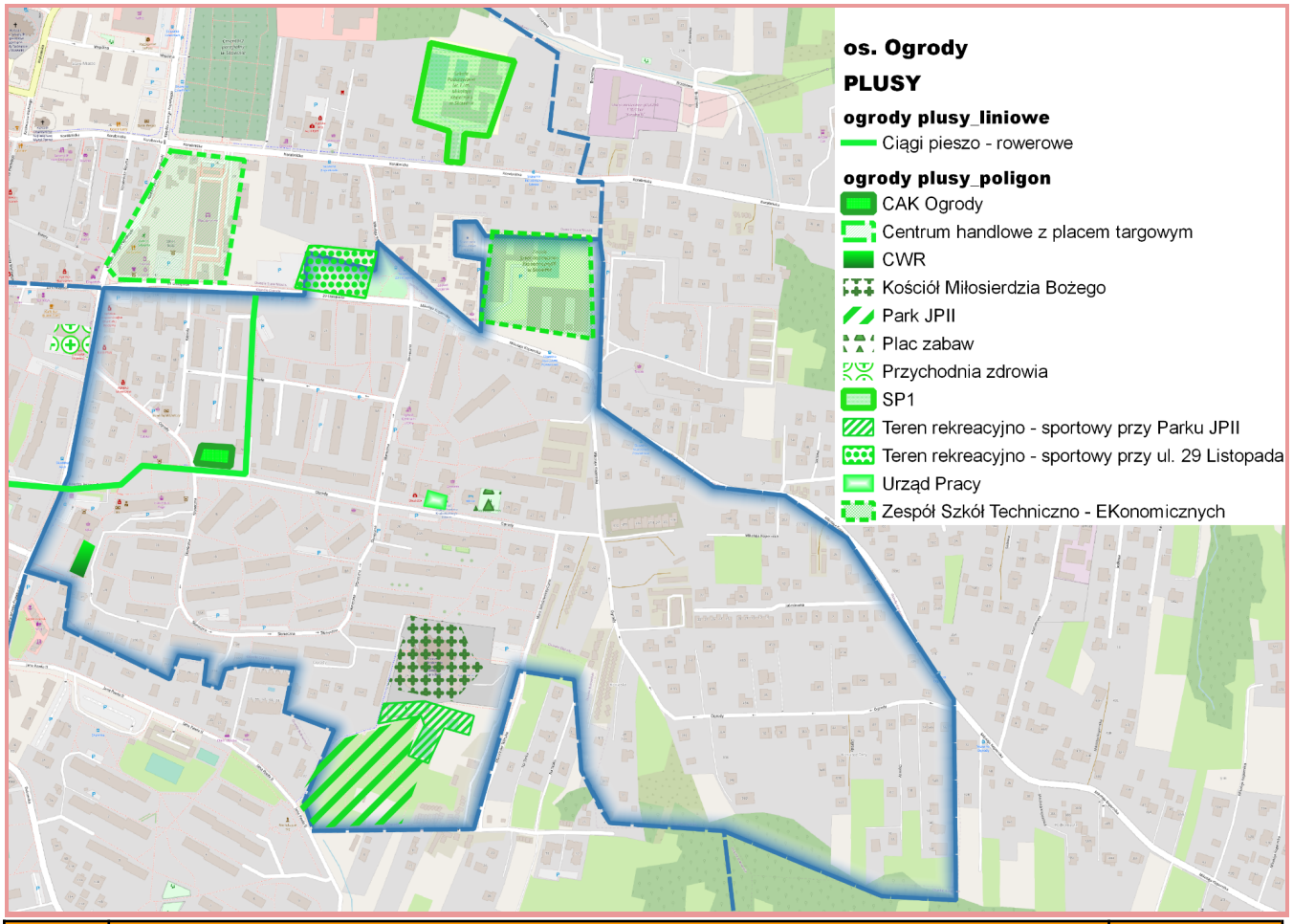

nr	PLUSY	WSKAZANIA
1	Bliskość najważniejszych miejsc w mieście: ośrodek zdrowia, Rynek, Park, kościół, plac targowy/sklepy/punkty usługowe, komunikacja autobusowa	**122**
2	Ciepła woda użytkowa w blokach	**96**
3	Stosunkowo duża ilość zieleni pomiędzy blokami	**73**
4	Bliskość szkół (m.in. SP1, technikum)	**68**
5	Bliskość przystanków komunikacji zbiorowej (autobusowej)	**64**
6	Istniejące na osiedlu Centrum Aktywności Kulturalnej	**51**
7	Place zabaw i boiska sportowe	**47**
8	Teren rekreacyjny i Park Jana Pawła II	**45**
9	Ciągi pieszo - rowerowe prowadzące do Dworca PKP, parku miejskiego	**42**
10	Kościół z parkingiem, przedszkolem, salą teatralną	**34**
11	Tereny do spacerów, biegania	**22**
12	Harcówka, izba pamięci	**19**
13	Wiata rowerowa	**9**
14	Stosunkowo dobrze rozwinięty monitoring	**3**

c. POTENCJAŁY

Miejsca z potencjałem. Miejsca wskazane jako miejsca z potencjałem są to lokalizacje, w których zmiana, według mieszkańców, wpłynie na poprawę jakości życia w miejscowości. Lista zawiera zagregowane wyniki z ankiet oraz warsztatów.

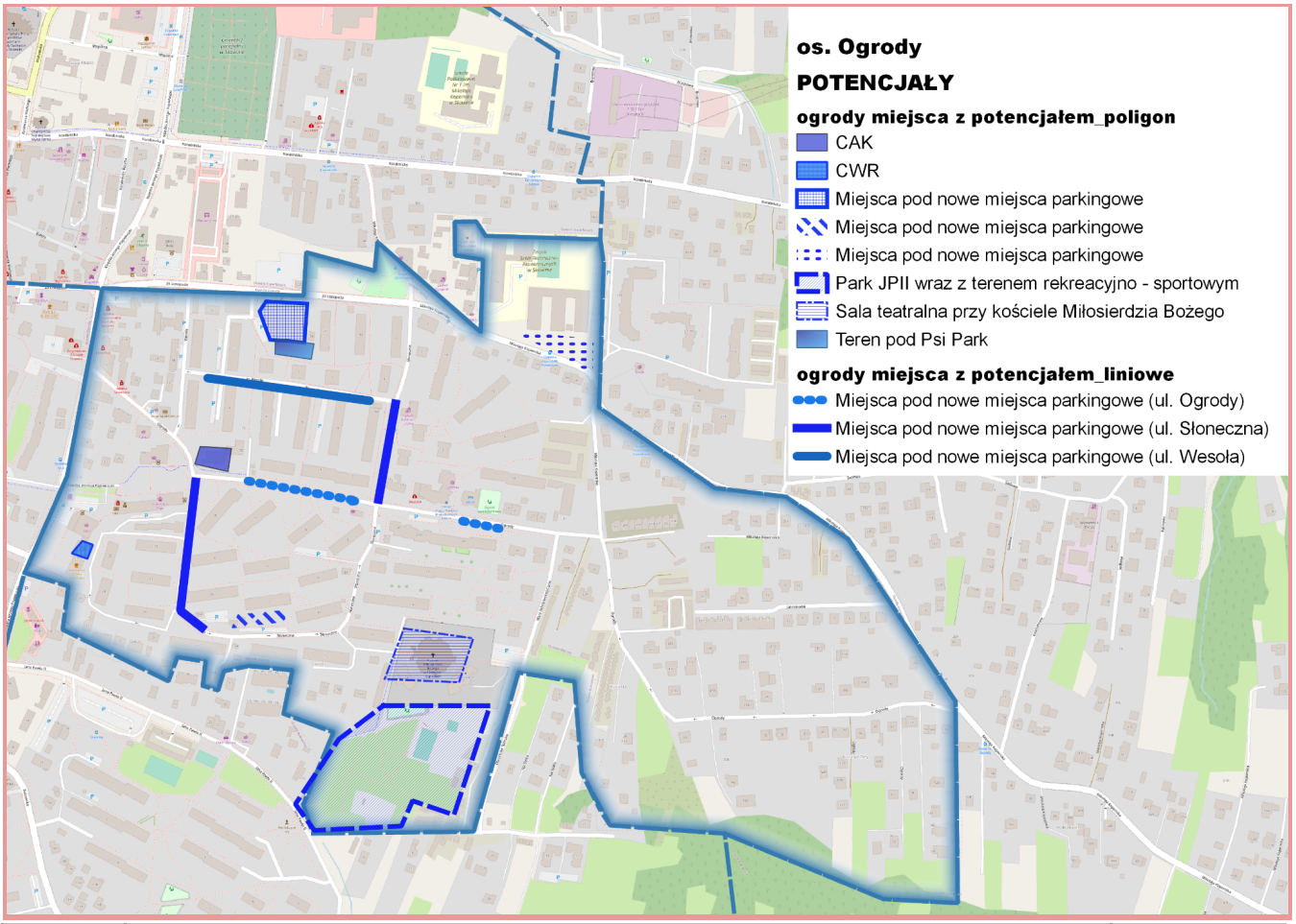

nr	POTENCJAŁY	WSKAZANIA
1	Kilka miejsc w których jest podwójny chodnik (przy drodze i przy bloku) na których można byłoby utworzyć dodatkowe miejsca parkingowe	**96**
2	Park Jana Pawła II	**75**
3	Boisko trawiaste przy ul. 29 Listopada możliwe do przekształcenia w parking	**75**
4	Tereny zielone pomiędzy blokami	**74**
5	Teren rekreacyjno - sportowy przy Parku Jana Pawła II	**72**
6	Miejsce na Psi park przy boisku trawiastym przy ul. 29 Listopada	**55**
7	Centrum Aktywności Kulturalnej	**48**
8	Centrum Wsparcia Rodziny	**40**
9	Sala teatralna przy Kościele Miłosierdzia Bożego	**39**

5. OPIS PLANOWANYCH ZADAŃ INWESTYCYJNYCH I PRZEDSIĘWZIĘĆ AKTYWIZUJĄCYCH SPOŁECZNOŚĆ LOKALNĄ

i. Lista zadań i inwestycji w Planie Rozwoju Osiedla na lata 2022-2030

W kolejnym etapie warsztatów uczestnicy wskazali listę zadań przeznaczonych do realizacji. Lista ta została następnie poddana rangowaniu w wyniku przeprowadzenia ankiety, w której wzięło udział 162 mieszkańców. Ankietę przeprowadzono w formie internetowej oraz papierowej. Lista zawiera zagregowane wyniki z ankiet oraz warsztatów.

nr	PRZEDSIĘWZIĘCIA	Ankiety	Warsztaty	SUMA
1	Utworzenie dodatkowych miejsc postojowych na ul. Słonecznej poprzez: Likwidację chodnika przy jezdni i utworzenie dodatkowych miejsc parkingowych na ul. Słonecznej przy bloku 6 i 6A Likwidację chodnika przy jezdni i utworzenie dodatkowych miejsc parkingowych na ul. Słonecznej przy blokach 18,14 Utworzenie dodatkowych miejsc parkingowych na ulicy, dodatkowy parking pomiędzy ul. Słoneczną a blokiem Słoneczna 11 i 12 Wprowadzenie ruchu jednokierunkowego na ul. Słonecznej od skrzyżowania z ul. Ogrody do skrzyżowania z ul. Wesołą	**105**	**28**	**133**
2	Utworzenie dodatkowych miejsc postojowych na ul. Ogrody poprzez: Likwidację chodnika przy jezdni i utworzenie dodatkowych miejsc parkingowych na ul. Ogrody (na odcinku wzdłuż bloku nr. 26 od Hotelu Minor do chodnika prowadzącego do kościoła) Likwidacja chodnika przy jezdni i utworzenie dodatkowych miejsc parkingowych na ul. Ogrody od MPEC do skrzyżowania z ul. Słoneczną (przed blokami Ogrody 7,9,11)	**75**	**16**	**91**
3	Zwiększenie ilości ławek i koszy na śmieci na terenie osiedla	**77**	**6**	**83**
4	Przebudowa ul. Słonecznej (poprawa przejezdności)	**72**	**4**	**76**
5	Przebudowa skrzyżowania ul. Kopernika z ul. Ogrody	**64**	**4**	**68**
6	Poprawa oświetlenia na osiedlu (wymiana na oświetlenie LED)	**48**	**6**	**54**
7	Utworzenie wybiegu dla psów (psiego parku) wraz instalacją na osiedlu koszy na psie odchody	**45**	**3**	**48**
8	Modernizacja i doposażenie placu zabaw przy Hotelu Minor	**43**	**3**	**46**
9	Budowa parkingu na trawiastym boisku przy ul. 29 listopada	**41**	**3**	**44**

10	Likwidacja barier architektonicznych ułatwiających poruszanie się osób starszych i niepełnosprawnych	**34**	**5**	**39**
11	Utworzenie dodatkowych miejsc postojowych na ul. Wesołej, poprzez likwidację chodnika przy jezdni i utworzenie dodatkowych miejsc parkingowych na ul. Wesołej przy blokach 2,4,6,8,10	**37**	**2**	**39**
12	Utworzenie miejsc postojowych dla służb ratowniczych i miejsc do czasowego zatrzymania mieszkańców	**35**	**0**	**35**
13	Modernizacja terenu sportowo - rekreacyjnego przy parku Jana Pawła II (modernizacja boiska do koszykówki i siatkówki oraz siłowni plenerowej)	**30**	**3**	**33**
14	Rozbudowa systemu monitoringu	**22**	**8**	**30**
15	Modernizacja altan śmietnikowych	**23**	**3**	**26**
16	Modernizacja chodników	**18**	**7**	**25**
17	Tereny zielone - Przywrócenie stanu sprzed inwestycji MPEC-u	**12**	**7**	**19**
18	Powiększenie bazy CAK	**15**	**1**	**16**

b. Lista wybranych do realizacji zadań i inwestycji wraz z podmiotami odpowiedzialnymi i powiązaniem ze Strategią Rozwoju Gminy Skawina.

Zadania zostały wybrane na podstawie wyników rangowania wskazań z ankiet i spotkań warsztatowych. Przyjęto jednolity próg dla zadań przeznaczonych do realizacji na poziomie minimum 20% wskazań. Należy zaznaczyć, że każdy mieszkaniec mógł wskazać 5 zadań co skutkuje tym, że wyniki nie sumują się do 100%.

Lp.	PRZEDSIĘWZIĘCIE	PODMIOT ODPOWIEDZIALNY	POWIĄZANIE ZE STRATEGIĄ
1	Utworzenie dodatkowych miejsc postojowych na ul. Słonecznej poprzez: • Likwidację chodnika przy jezdni i utworzenie dodatkowych miejsc parkingowych na ul. Słonecznej przy bloku 6 i 6A • Likwidację chodnika przy jezdni i utworzenie dodatkowych miejsc parkingowych na ul. Słonecznej przy blokach 18,14 • Utworzenie dodatkowych miejsc parkingowych na ulicy, dodatkowy parking pomiędzy ul. Słoneczną a blokiem Słoneczna 11 i 12 • Wprowadzenie ruchu jednokierunkowego na ul. Słonecznej od skrzyżowania z ul. Ogrody do skrzyżowania z ul. Wesołą	Gmina Skawina, Spółdzielnia Mieszkaniowa	
2	Utworzenie dodatkowych miejsc postojowych na ul. Ogrody poprzez: • Likwidację chodnika przy jezdni i utworzenie dodatkowych miejsc parkingowych na ul. Ogrody (na odcinku wzdłuż bloku nr. 26 od Hotelu Minor	Gmina Skawina, Spółdzielnia Mieszkaniowa	

	do chodnika prowadzącego do kościoła) • Likwidację chodnika przy jezdni i utworzenie dodatkowych miejsc parkingowych na ul. Ogrody od MPEC do skrzyżowania z ul. Słoneczną (przed blokami Ogrody 7,9,11)		
3	Zwiększenie ilości ławek i koszy na śmieci na terenie osiedla	Gmina Skawina, Spółdzielnia Mieszkaniowa	Obszar Życie 7. Rozwój przestrzeni publicznych 7.1 Zwiększenie ilości, atrakcyjności, funkcjonalności oraz dostępności przestrzeni publicznych dla wszystkich
4	Przebudowa ul. Słonecznej (poprawa przejezdności)	Gmina Skawina,	Obszar Mobilność 3. Poprawa bezpieczeństwa mobilności 3.1 Zwiększenie bezpieczeństwa wszystkich uczestników ruchu drogowego
5	Przebudowa skrzyżowania ul. Kopernika z ul. Ogrody	Gmina Skawina, Powiat Krakowski	Obszar Mobilność 3. Poprawa bezpieczeństwa mobilności 3.1 Zwiększenie bezpieczeństwa wszystkich uczestników ruchu drogowego
6	Poprawa oświetlenia na osiedlu (wymiana na oświetlenie LED)	Gmina Skawina, Zarząd Osiedla, Spółdzielnia Mieszkaniowa	Obszar Mobilności 1. Poprawa bezpieczeństwa mobilności 3.1 Zwiększenie bezpieczeństwa wszystkich uczestników ruchu drogowego Obszar Życie 7. Rozwój przestrzeni publicznych 7.1 Zwiększenie ilości, atrakcyjności, funkcjonalności oraz dostępności przestrzeni publicznych dla wszystkich

7	Utworzenie wybiegu dla psów (psiego parku) wraz instalacją na osiedlu koszy na psie odchody	Gmina, Zarząd Osiedla, Spółdzielnia Mieszkaniowa	Obszar Życie 7. Rozwój przestrzeni publicznych 7.1 Zwiększenie ilości, atrakcyjności, funkcjonalności oraz dostępności przestrzeni publicznych dla wszystkich
8	Modernizacja i doposażenie placu zabaw przy Hotelu Minor	Gmina Skawina	Obszar Życie 3. Szeroki dostęp do oferty sportowej i rekreacyjnej 3.1 Rozwój infrastruktury sportowej i rekreacyjnej 7. Rozwój przestrzeni publicznych 7.1 Zwiększenie ilości, atrakcyjności, funkcjonalności oraz dostępności przestrzeni publicznych dla wszystkich
9	Budowa parkingu na trawiastym boisku przy ul. 29 listopada	Gmina Skawina	
10	Likwidacja barier architektonicznych ułatwiających poruszanie się osób starszych i niepełnosprawnych	Gmina Skawina, Spółdzielnia Mieszkaniowa	Obszar Życie 7. Rozwój przestrzeni publicznych 7.1 Zwiększenie ilości, atrakcyjności, funkcjonalności oraz dostępności przestrzeni publicznych dla wszystkich
11	Utworzenie dodatkowych miejsc postojowych na ul. Wesołej, poprzez likwidację chodnika przy jezdni i utworzenie dodatkowych miejsc parkingowych na ul. Wesołej przy blokach 2,4,6,8,10	Gmina Skawina, Spółdzielnia Mieszkaniowa	

6. MONITORING I EWALUACJA

Plan Rozwoju Osiedla na lata 2022-2030 zatwierdzony przez uchwałę zebrania osiedlowego i uchwałę Rady Miejskiej w Skawinie, stanowić będzie plan wspólnych działań władz Gminy i lokalnej społeczności (w tym organizacji pozarządowych). Odpowiedzialnym za koordynację działań realizacyjnych i monitoring po stronie Gminy będzie Z-ca Burmistrza ds. rozwoju, we współpracy z Przewodniczącym Zarządu Osiedla .

Monitorowanie każdego przedsięwzięcia wiąże się m.in. z dbaniem o prawidłowy jego przebieg przez cały czas jego trwania, co przejawia się systematycznym zbieraniem, zestawianiem i ocenianiem informacji rzeczowych i finansowych.

a. Monitorowanie - zadania dla Zarządu Osiedla

Monitorowanie polegać będzie na zorganizowaniu corocznego przeglądu realizacji zadań z udziałem Z-cy Burmistrza ds. rozwoju i Przewodniczącego Zarządu Osiedla, na którym omówiony zostanie stan realizacji PROS, rekomendacje, uwagi oraz ewentualne wnioski. Dodatkowo informacja o realizacji zadań PROS będzie przedstawiana raz do roku na zebraniu osiedlowym.

Monitorowanie dotyczyć będzie zarówno:

- poziomu realizacji działań,
- zasobów zaangażowanych w realizację PROS (partnerzy oraz środki finansowe własne oraz pochodzące ze środków zewnętrznych).

Optymalnym okresem dla dokonywania rocznego podsumowania prac, będzie miesiąc wrzesień, aby wnioski i rekomendacje uzgodnić z Z-cą Burmistrza ds. rozwoju, na etapie planowania budżetu Gminy na następny rok, co umożliwi uwzględnienie ich w planie finansowym, o ile tylko będzie to możliwe.

7. FINANSOWANIE

Jako zasadę realizacji PRM/PROS przyjmuje się w pierwszej kolejności mobilizację zasobów zewnętrznych, zarówno prywatnych, jak i publicznych pozabudżetowych. Zakłada się jak najszerszy montaż finansowy środków pochodzących z różnych źródeł, tak by możliwie w jak najmniejszym stopniu obciążany był budżet gminy.

Do głównych źródeł finansowania PRM/PROS należy zaliczyć: środki pochodzące z budżetu Unii Europejskiej, międzynarodowych instytucji finansowych, inne środki pochodzące ze źródeł zagranicznych, środki pochodzące z budżetu państwa, środki pochodzące z funduszy i organizacji działających na terenie kraju a także środki własne gminy przewidziane co roku w budżecie gminy.

Z uwagi na aktualny stopień przygotowania dokumentacji wdrożeniowej związanej z absorpcją środków unijnych w obecnej perspektywie finansowej UE na lata 2021-2027 r., na dziś nie sposób dokładnie przewidzieć, które zadania i w jakiej skali będą mogły być sfinansowane ze środków zewnętrznych. Należy jednak zaznaczyć, że bez właściwego ich wytypowania i przygotowania możliwość taka byłaby bardzo utrudniona.

Warto również podkreślić, że wysiłki realizacji zadań wskazanych w niniejszym dokumencie powinny być podejmowane nie tylko przez samorząd gminny, ale również przez inne podmioty: lokalne organizacje społeczne, grupy nieformalne mieszkańców itp. Będzie to kolejny bodziec do rozwój idei wolontariatu, inicjatywy lokalnej i aktywności społecznej, co przyczyni się do budowy społeczeństwa obywatelskiego.

https://sdgs.un.org

https://pdm.irmir.pl

www.gminaskawina.pl

Skawina

Miasto i Gmina

Plan rozwoju Os. Ogrody

na lata 2022-2030

Załącznik

Raport z procesu partycypacji

Płeć

162 odpowiedzi

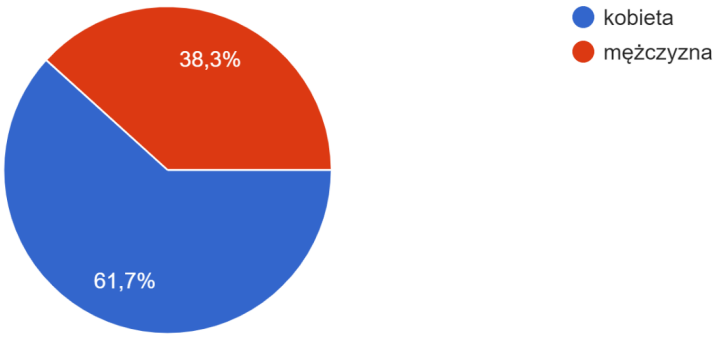

Wiek

162 odpowiedzi

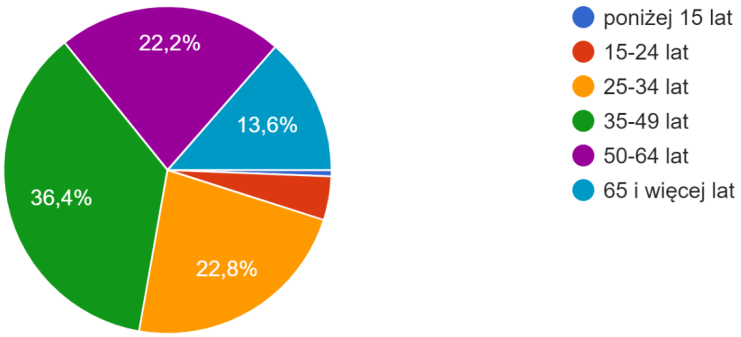

Mieszkam na osiedlu

162 odpowiedzi

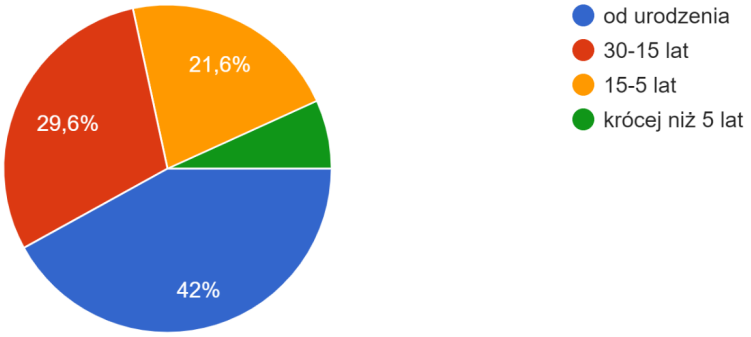

Czy mieszkańcy Pani/Pana osiedla angażują się społecznie?

162 odpowiedzi

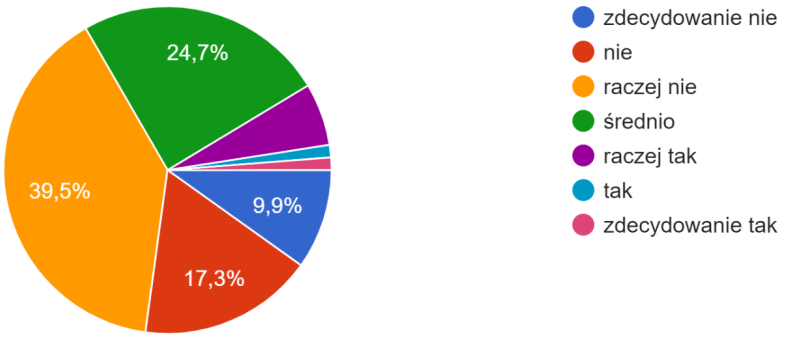

Czy młodzi ludzie znajdują miejsce spędzania wolnego czasu na terenie osiedla?

162 odpowiedzi

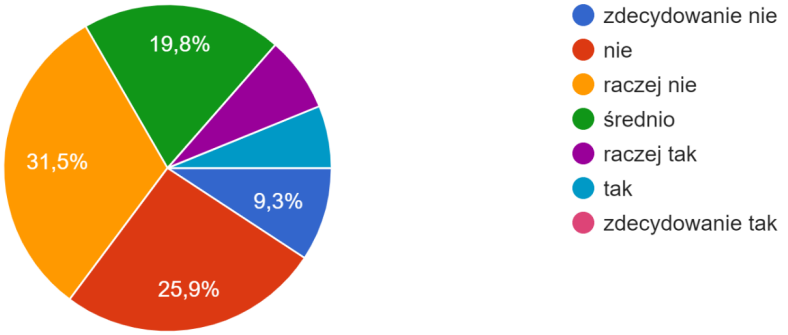

Czy seniorzy mają swoje miejsce spotkań w Państwa osiedlu?

162 odpowiedzi

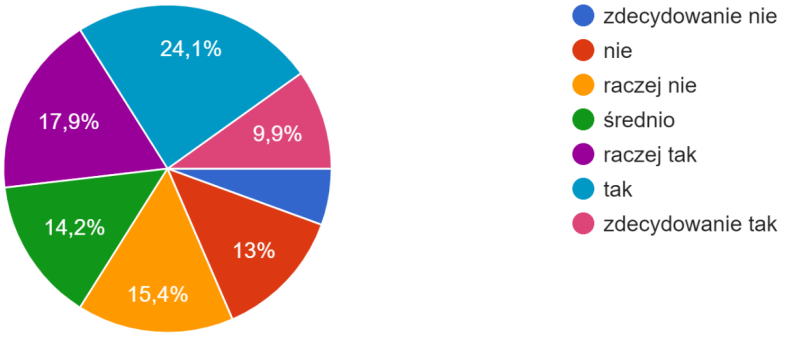

Czy rodzice z dziećmi na Pani/Pana osiedlu mają miejsce, w którym wspólnie mogą spędzać czas wolny?

162 odpowiedzi

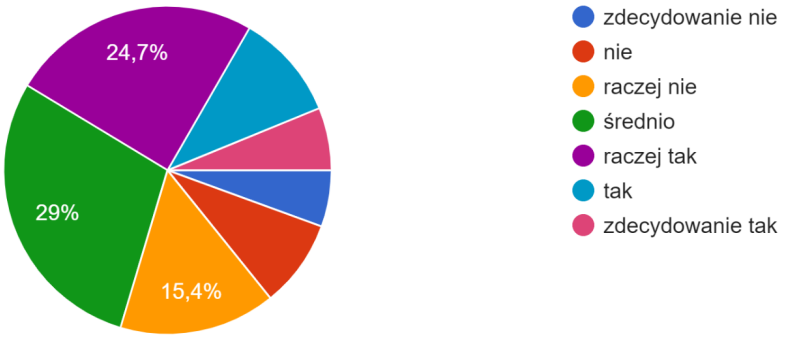

Czy nowi mieszkańcy osiedla włączają sie w działania społeczności?

162 odpowiedzi

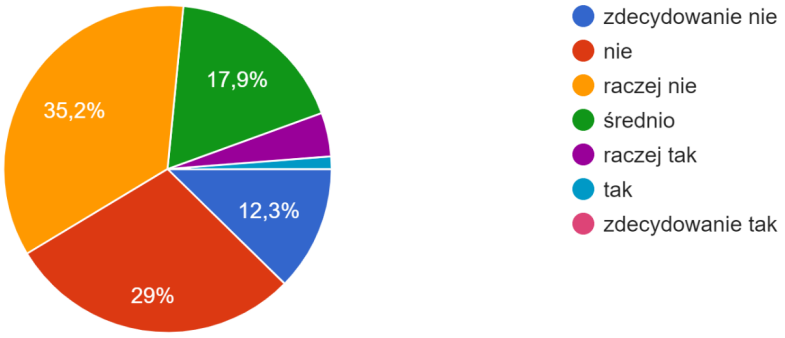

Czy w Pani/Pana opinii mieszkańcy czują, że tworzą wspólnotę osiedlową?

162 odpowiedzi

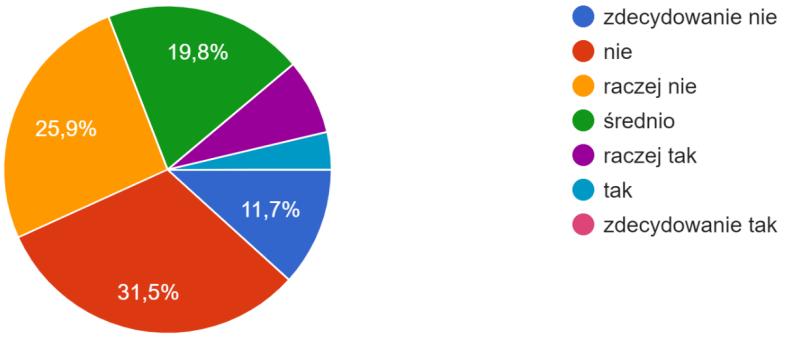

nr	MINUSY	WSKAZANIA
1	Duże braki w ilości miejsc parkingowych na całym osiedlu	**136**
2	Niewłaściwe parkowanie powodujące utrudniony dojazd służb ratunkowych do niektórych bloków	**82**
3	Niewystarczająca ilość ławek i koszy na śmieci przy blokach	**82**
4	Niebezpieczne skrzyżowanie ul. Ogrody z ul. Kopernika	**65**
5	Wymagająca modernizacji ul. Słoneczna (słaba przejezdność, zły stan nawierzchni)	**64**
6	Braki rezerw terenowych do tworzenia dodatkowych miejsc parkingowych	**50**
7	Brak wybiegu dla psów/ psiego parku	**49**
8	Wąskie ulice uniemożliwiające przejazd komunikacji zbiorowej (ul. Ogrody, ul. 29 listopada)	**45**
9	Stosunkowo duża odległość do stacji kolejowej (15 -20 minut piechotą), szczególnie uciążliwa dla osób starszych	**42**
10	Strome schody prowadzące z osiedla na plac targowy utrudniający poruszanie się osób starszych i niepełnosprawnych	**34**
11	Niewystarczające oświetlenie drogowe/osiedlowe	**33**
12	Wymagający poprawy stan zieleni i drzew	**32**
13	Zły stan niektórych altan śmietnikowych	**27**

nr	PLUSY	WSKAZANIA
1	Bliskość najważniejszych miejsc w mieście: ośrodek zdrowia, Rynek, Park, kościół, plac targowy/sklepy/punkty usługowe, komunikacja autobusowa	**122**
2	Ciepła woda użytkowa w blokach	**96**
3	Stosunkowo duża ilość zieleni pomiędzy blokami	**73**
4	Bliskość szkół (m.in. SP1, technikum)	**68**
5	Bliskość przystanków komunikacji zbiorowej (autobusowej)	**64**
6	Istniejące na osiedlu Centrum Aktywności Kulturalnej	**51**
7	Place zabaw i boiska sportowe	**47**
8	Teren rekreacyjny i Park Jana Pawła II	**45**
9	Ciągi pieszo - rowerowe prowadzące do Dworca PKP, parku miejskiego	**42**
10	Kościół z parkingiem, przedszkolem, salą teatralną	**34**
11	Tereny do spacerów, biegania	**22**
12	Harcówka, izba pamięci	**19**
13	Wiata rowerowa	**9**
14	Stosunkowo dobrze rozwinięty monitoring	**3**

nr	POTENCJAŁY	WSKAZANIA
1	Kilka miejsc w których jest podwójny chodnik (przy drodze i przy bloku) na których można byłoby utworzyć dodatkowe miejsca parkingowe	**96**
2	Park Jana Pawła II	**75**
3	Boisko trawiaste przy ul. 29 Listopada możliwe do przekształcenia w parking	**75**
4	Tereny zielone pomiędzy blokami	**74**
5	Teren rekreacyjno - sportowy przy Parku Jana Pawła II	**72**
6	Miejsce na Psi park przy boisku trawiastym przy ul. 29 Listopada	**55**
7	Centrum Aktywności Kulturalnej	**48**
8	Centrum Wsparcia Rodziny	**40**
9	Sala teatralna przy Kościele Miłosierdzia Bożego	**39**

nr	PRZEDSIĘWZIĘCIA	Ankiety	Warsztaty	SUMA
1	Utworzenie dodatkowych miejsc postojowych na ul. Słonecznej poprzez: Likwidację chodnika przy jezdni i utworzenie dodatkowych miejsc parkingowych na ul. Słonecznej przy bloku 6 i 6A Likwidację chodnika przy jezdni i utworzenie dodatkowych miejsc parkingowych na ul. Słonecznej przy blokach 18,14 Utworzenie dodatkowych miejsc parkingowych na ul. dodatkowe parking pomiędzy ul. Słoneczną a blokiem Słoneczna 11 i 12 Wprowadzenie ruchu jednokierunkowego na ul. Słonecznej od skrzyżowania z ul. Ogrody do skrzyżowania z ul. Wesołą	**105**	**28**	**133**
2	Utworzenie dodatkowych miejsc postojowych na ul. Ogrody poprzez: Likwidację chodnika przy jezdni i utworzenie dodatkowych miejsc parkingowych na ul. Ogrody (na odcinku wzdłuż bloku nr. 26 od Hotelu Minor do chodnika prowadzącego do kościoła) Likwidacja chodnika przy jezdni i utworzenie dodatkowych miejsc parkingowych na ul. Ogrody od MPEC do skrzyżowania z ul. Słoneczną (przed blokami Ogrody 7,9,11)	**75**	**16**	**91**
3	Zwiększenie ilości ławek i koszy na śmieci na terenie osiedla	**77**	**6**	**83**
4	Przebudowa ul. Słonecznej (poprawa przejezdności)	**72**	**4**	**76**
5	Przebudowa skrzyżowania ul. Kopernika z ul. Ogrody	**64**	**4**	**68**

6	Poprawa oświetlenia na osiedlu (wymiana na oświetlenie LED)	**48**	**6**	**54**
7	Utworzenie wybiegu dla psów (psiego parku) wraz instalacją na osiedlu koszy na psie odchody	**45**	**3**	**48**
8	Modernizacja i doposażenie placu zabaw przy Hotelu Minor	**43**	**3**	**46**
9	Budowa parkingu na trawiastym boisku przy ul. 29 listopada	**41**	**3**	**44**
10	Likwidacja barier architektonicznych ułatwiających poruszanie się osób starszych i niepełnosprawnych	**34**	**5**	**39**
11	Utworzenie dodatkowych miejsc postojowych na ul. Wesołej, poprzez likwidację chodnika przy jezdni i utworzenie dodatkowych miejsc parkingowych na ul. Wesołej przy blokach 2,4,6,8,10	**37**	**2**	**39**
12	Utworzenie miejsc postojowych dla służb ratowniczych i miejsc do czasowego zatrzymania mieszkańców	**35**	**0**	**35**
13	Modernizacja terenu sportowo - rekreacyjnego przy parku Jana Pawła II (modernizacja boiska do koszykówki i siatkówki oraz siłowni plenerowej)	**30**	**3**	**33**
14	Rozbudowa systemu monitoringu	**22**	**8**	**30**
15	Modernizacja altan śmietnikowych	**23**	**3**	**26**
16	Modernizacja chodników	**18**	**7**	**25**
17	Tereny zielone - Przywrócenie stanu sprzed inwestycji MPEC-u	**12**	**7**	**19**
18	Powiększenie bazy CAK	**15**	**1**	**16**

nr	Inne przedsięwzięcia zgłaszane przez mieszkańców w ankietach
1	Należy bezwzględnie ulepszyć system zbierania odpadów segregowanych oraz zadbać o likwidację kopciuchów na osiedlu
2	Ścieżka rowerowa wzdłuż ulicy Ogrodów, można wykorzystać chodnik od MPEC w górę.
3	Wprowadzenie stref platego parkowania, zniwelowało by to ilość samochodów na osiedlu. Mieszkańcy posiadali by karty mieszkańca za symboliczna opłatę, natomiast każdy inny samochód stojący musiałby uiścić opłatę w parkometrze. Przez co zostałby zasilony fundusz miejski i zniwelowanoby problem z miejscem na osiedlu którego już od godziny 15 każdego dnia na osiedlu przy ul. Slonecznej brak.
4	zbyt duża ilość sklepów z alkoholem, wprowadzenie opłat za parkowanie na os. Ogrody
5	Szlaban przed wjazdem na osiedle za bankomatem PKO
6	Przede wszystkim udrożnienie ulic, gdyż aktualnie (ul. Słoneczna, Curie - Skłodowskiej, Ogrody) problemem jest przejazd 2 samochodów obok siebie !!! Pomijam tu sytuację, kiedy po tych drogach jedzie autokar na cmentarz (gdyż niestety, ale od pewnego czasu na cm. parafialny nie mogą iść kondukty żałobne, tak jak dawniej...)
7	Najważniejsze wydaje mi się uruchomienie autobusu miejskiego z osiedli do stacji kolejowej, co powinno ograniczyć ruch samochodowy i pomoc osobom z trudnościami w poruszaniu się.

8	Wyznaczenie trasy autobusowej przez ulicę Ogrody z wyznaczeniem przystanku w miejscu w którym kiedyś się znajdował przy budynku MPEC. Powrót trasy autobusowej przez ulicę 29 Listopada wraz ze starą lokalizacją przystanków przy skwerze Kaczyńskiego. x2
9	Brak informacji w jakich miesiącach jest sprzątanie ulic, w okresie zimowym można stać na zakazie. Powinna być informacja jasna że zakaz nie o owiazuje w miesiącach takich i takich
10	NIE zabierajcie chodnika wzdłuż Ogrody 7, 9, 11 - przecież to jeden z najważniejszych chodników na osiedlu!! To idealny i genialny ciąg pieszo rowerowy, to miejsce spacerowania, to dostęp z osiedla do wszystkiego w miescie, to JEDYNY chodnik gdzie BEZ PROBLEMU przemieszczają się osoby na wózkach, osoby o kulach i z balkonikami, matki z wózeczkami..!!
11	Rozbudowa sieci ciepłowniczej do bloków przy Monte Cassino
12	Mandaty dla parkujących na skrzyżowaniu słoneczna i ogrody bezpośrednio na przejściu dla pieszych i wzdłuż domu mieszkalnego
13	Trasa rowerowa os Słoneczne od kosciola Miłosierdzia Bożego
14	Wprowadzenie ruchu jednokierunkowego wzdłuż ulicy Marii Curie-Skłodowskiej
15	Budowa Bulodromu na placu zabaw 29-Listopada
16	Progi zwalniające na ul 29 Listopada
17	nie remontowane bloki
18	Utworzenie przystanku autobusowego między hala sportowa a przystankiem przy dworcu . Odległość jest zbyt duża , powinien być na rynku .
19	Objęcie całego osiedla strefą Tempo 30 w granicach; ulic Bukowska, Popiełuszki, 29 Listopada, Kopernika, Jana Pawła II
20	WYKUPIENIE TERENU ZIELONEGO (ŁĄKA) IDĄC OD KOŚCIOŁA W KIERUNKU POMNIKA JANA PAWŁA II, ABY DEWELOPER TEGO NIE KUPIŁ
21	KUPNO DZIAŁKI KOŁO PARKU JANA PAWŁA II, GDZIE DZIECI W ZIMIE JEŻDŻĄ NA SANKACH

nr	**UWAGI/KOMENTARZE**
1	Proszę o publikacje wyników ankiety i decyzji podjętych w jej wyniku. Dziekuje
2	Wymiana nawierzchni asfaltowej na ul. Słonecznej do remontu na CITo
3	Na liście przecięwzieć na osiedlu za mało (5)można zaznaczyć opcji powinno być co najmniej 6-8 do zaznaczenia.
4	Postulaty likwidacji chodników są conajmniej niedorzeczne. Chodniki, są tak samo potrzebne jak ulice. Nie rozumiem dlaczego piesi maja przemykać oddalonym od drogi chodnikiem wzdłuż bloku, żeby samochody miały gdzie parkować. Miasto jest dla ludzi, jeśli nie chcemy wszechobecnej samochodozy musimy postawić na komunikacje miejską, rowerową i pieszych.
5	Jak pozabieracie na osiedlu wszystkie chodniki dla aut, to piesi będą w dramatycznej sytuacji..!! Nie ruszać zieleni na osiedlu, nie niszczyć genialnego chodnika/alei wzdłuż Ogrody 7, 9, 11. Na tzw Ścieżce Zdrowia może powstać mini-tężnia solankowa. Brak bezpieczeństwa przeciwko atakom psów na ludzi czy inne psy - Straż Miejska NIGDY NIE reaguje na właścicieli spuszczających swoje psy ze smyczy..!!!

6	Zieleń osiedlowa jest największą wartością tego osiedla, szczególnie wysokie drzewa dające cień i wytchnienie w upalne dni. Jest mnóstwo miejsc parkingowych płatnych w odległości 5 minut na nogach. Brak skutecznego egzekwowania prawa w ruchu drogowym przez policję i straż miejską prowadzi do patologii, która zagraża bezpieczeństwu wszystkich. Brak możliwości przejazdu służb ratowniczych, dojazdu do bloków np. podnośnikiem, dużym wozem bojowym. Z miejsc utrudniających przejazd należy odholowywać samochody na parkingi strzeżone do Krakowa. Brak możliwości uruchomienia komunikacji autobusowej w pobliżu miejsc zamieszkania na skutek ustawicznego blokowania skrzyżowań. Zmiana boiska trawiastego na kolejny parking nic nie zmieni bo nigdy nie będzie możliwości przy tej ilości samochodów znaleźć wolne pod każdym oknem. Wydzielanie miejsc parkingowych K&R wobec bierności służb mundurowych jest działaniem pozorowanym, przykładem miejsca przy Dworcu, 15 minut parkowania w Strefie Zamieszkania.
7	Likwidacja chodników to chory pomysł właścicieli samochodów. Czy ich zdaniem dzieci, osoby starsze i z ograniczeniami ruchowymi powinny chodzić po ulicy? Może zaczną parkować na płatnych parkingach lub pozbędą się samochodów i zostawią resztki zieleni w spokoju.
8	cale osiedle wymaga modernizacji
9	Dziękuje ze taka ankieta powstała i mam nadzieje ze cześć z tego zostanie zrealizowana. Bardzo proszę o pilne wykonanie progów zwalniających na 29 Listopada koło placu zabaw. Dziekuje.
10	Zdecydowanie jest największe zapotrzebowania na parkingi już od wielu, wielu lat. Samochodów na osiedlach jest coraz więcej, a zero ingerencji i rozwoju w tym temacie. Poprzednia przebudowa chodnika na ulicy Słonecznej, była porażką i zrobili wyższy chodnik niż był wcześniej, przez co nie da się zjechac wozkiem dziecięcym i trzeba go przenosić. Jedno wielkie oszustwo.
11	Kuriozalna propozycja likwidacji chodników i zmuszanie pieszych do chodzenia ulicą by kierowcy mieli gdzie parkować. Setki osób na ulicę by zmieścić kilka samochodów. Osoby starsze, schorowane, rodzice z dziećmi w wózkach, na jezdnię i do rowu. Jest sporo miejsc na płatnych parkingach. W godzinach wieczornych mnóstwo miejsc na parkingach przy basenie, parku, cmentarzu. Nigdy nie będzie tak by każdy parkował pod oknem i nigdy nie będzie miał na wyłączność przestrzeni tylko dlatego, że mieszka w tym miejscu.
12	kicha
13	Całe osiedle Ogrody wymaga szczegółowej i nowoczesnej modernizacji na skalę dobę oraz potrzeby mieszkańców XXI wieku.Dziękuję
14	Brak wyobraźni zgłaszających likwidację chodników na potrzeby parkowania samochodów.
15	Kto dostąpił zaszczytu uczestnictwa w w/w warsztatach i jaką metodę selekcji szczęśliwych uczestników zastosowano?
16	brak
17	Terenów zielonych jest zbyt dużo w stosunku do parkingów. Przycięcie drzew, przez które w mieszkaniu nie ma światła, już nawet na wysokości 4 pięter
18	BRAK PIESZYCH PATROLI SM I POLICJI. ZBYT WĄSKIE DROGI KOSZTEM ZBYT SZEROKICH ŚCIEŻEK ROWEROWYCH. BRAK PUNKTÓW ODPOCZYNKU NA ŚCIEZCE ROWEROWEJ W KIERUNKU JAŚKOWIC I RZOZOWA

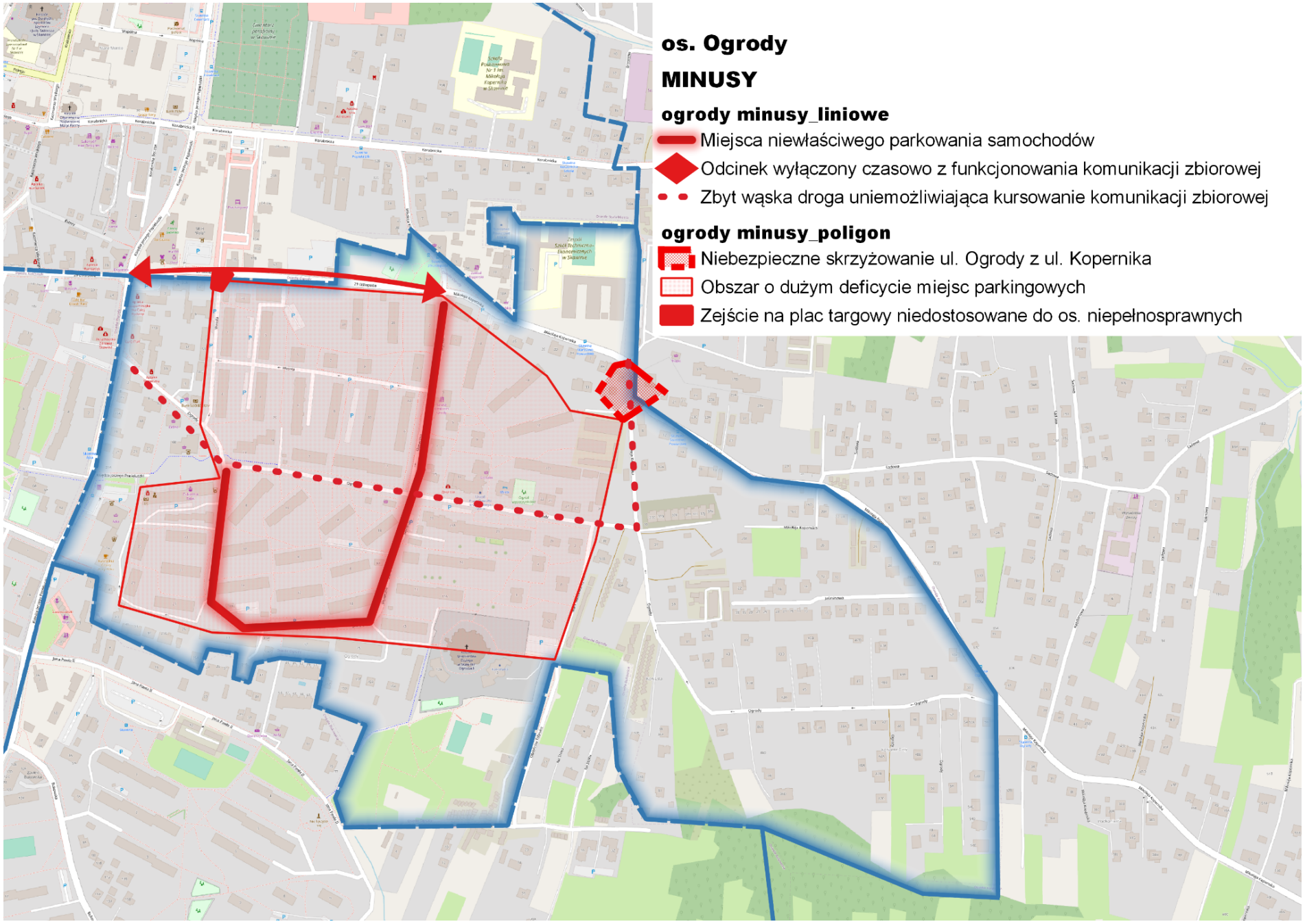
os. Ogrody
MINUSY
ogrody minusy_liniowe
Miejsca niewłaściwego parkowania samochodów
Odcinek wyłączony czasowo z funkcjonowania komunikacji zbiorowej
Zbyt wąska droga uniemożliwiająca kursowanie komunikacji zbiorowej
ogrody minusy_poligon
Niebezpieczne skrzyżowanie ul. Ogrody z ul. Kopernika
Obszar o dużym deficycie miejsc parkingowych
Zejście na plac targowy niedostosowane do os. niepełnosprawnych

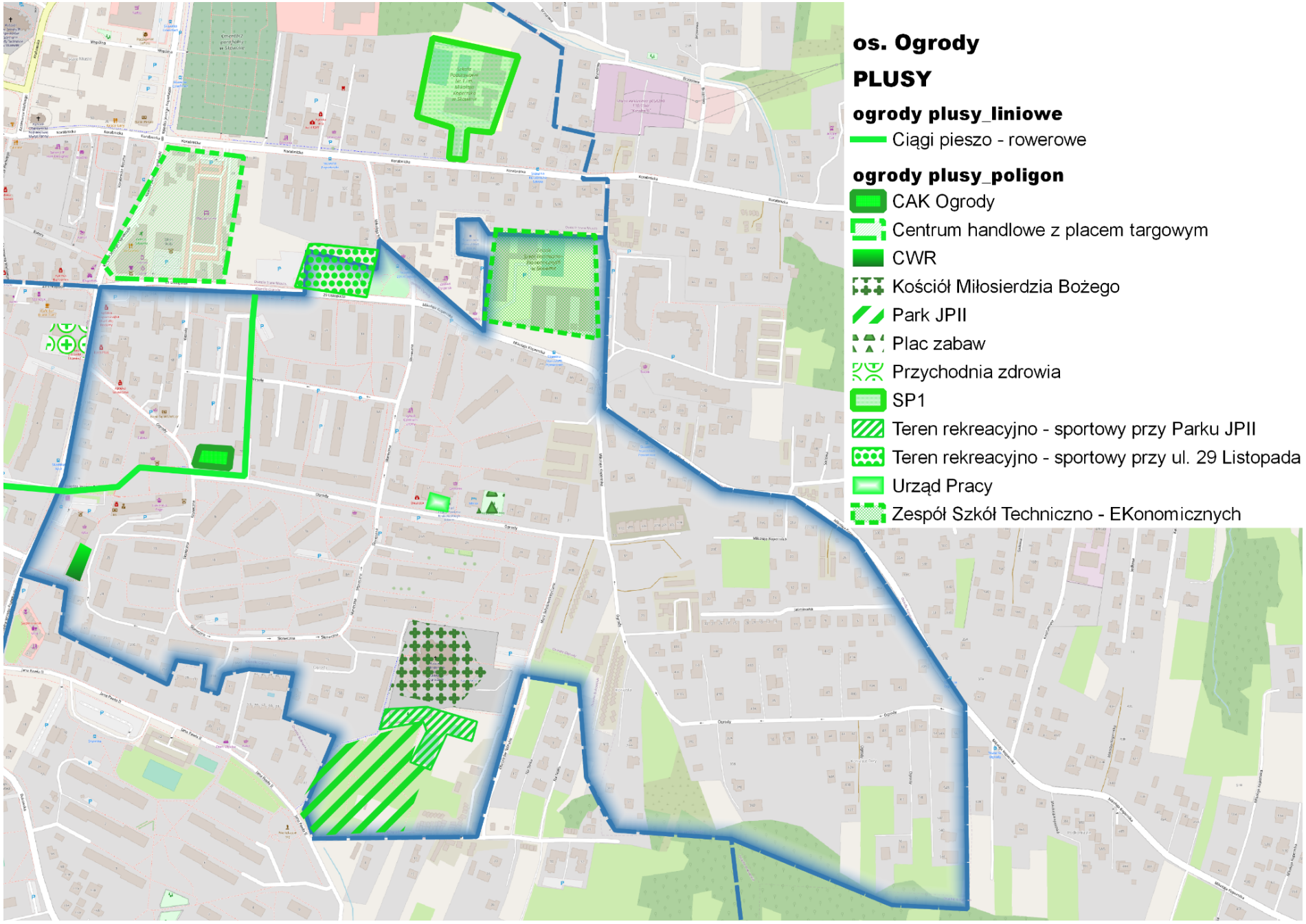
os. Ogrody
PLUSY
ogrody plusy_liniowe
Ciągi pieszo - rowerowe
ogrody plusy_poligon
CAK Ogrody
Centrum handlowe z placem targowym
CWR
Kościół Miłosierdzia Bożego
Park JPII
Plac zabaw
Przychodnia zdrowia
SP1
Teren rekreacyjno - sportowy przy Parku JPII
Teren rekreacyjno - sportowy przy ul. 29 Listopada
Urząd Pracy
Zespół Szkół Techniczno - EKonomicznych

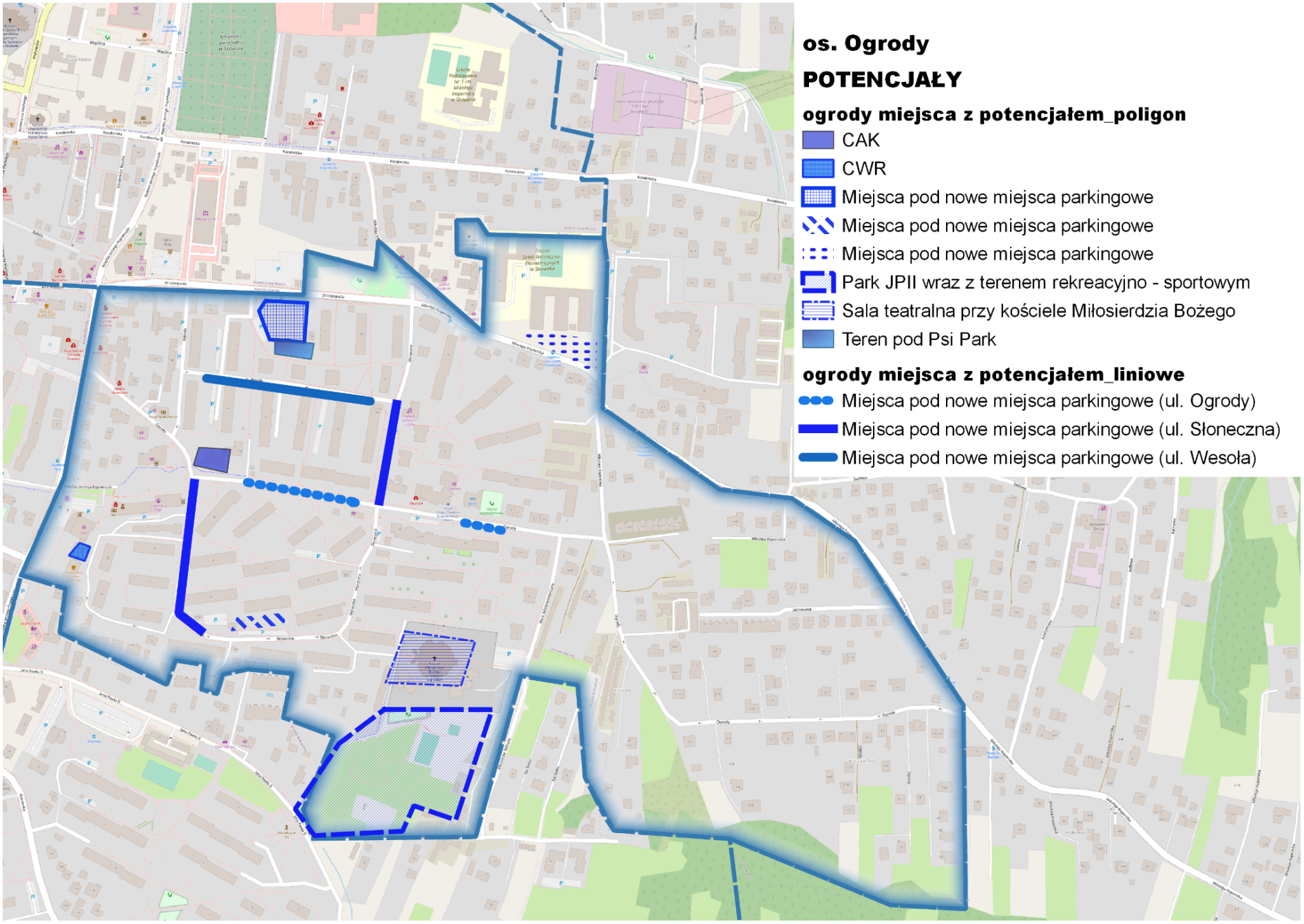
os. Ogrody
POTENCJAŁY
ogrody miejsca z potencjałem_poligon
CAK
CWR
Miejsca pod nowe miejsca parkingowe
Miejsca pod nowe miejsca parkingowe
Miejsca pod nowe miejsca parkingowe
Park JPII wraz z terenem rekreacyjno - sportowym
Sala teatralna przy kościele Miłosierdzia Bożego
Teren pod Psi Park
ogrody miejsca z potencjałem_liniowe
Miejsca pod nowe miejsca parkingowe (ul. Ogrody)
Miejsca pod nowe miejsca parkingowe (ul. Słoneczna)
Miejsca pod nowe miejsca parkingowe (ul. Wesoła)