

UCHWAŁA NR/ 21
RADY MIEJSKIEJ W SKAWINIE
z dnia2021 roku

w sprawie ustanowienia (grupowego) pomnika przyrody „Dęby nad Skawinką”, ustanowienia 1 szt. pomnika przyrody „Stanisław”, ustanowienia 1 szt. pomnika przyrody

Na podstawie art. 7 ust. 1 pkt 1 i art. 18 ust. 2 pkt 15 ustawy z dnia 8 marca 1990 roku o samorządzie gminnym (t.j. Dz.U. z 2021 r. poz. 1372 ze zm.) oraz art. 44 ust. 1, 3a oraz art. 45 ust. 1 ustawy z dnia 16 kwietnia 2004 roku o ochronie przyrody (Dz.U. z 2021 r. poz. 1098) po uzgodnieniu z Regionalnym Dyrektorem Ochrony Środowiska w Krakowie, Rada Miejska w Skawinie uchwała, co następuje:

§1

1. Ustanawia się (grupowym) pomnikiem przyrody „Dęby nad Skawinką” skupisko drzew o gatunkach:
 - 1) dąb szypułkowy *Quercus robur* L. (nr 1 na mapie – załącznik nr 1 do niniejszej uchwały) o obwodzie pnia 428 cm i wysokości 22,4 m, rosnący na terenie nieruchomości nr ewid. 1835, obręb Skawina – miasto 0017, jednostka ewidencyjna Skawina 120611_4, Gmina Skawina – miasto, powiat krakowski, województwo małopolskie;
 - 2) dąb szypułkowy *Quercus robur* L. (nr 2 na mapie – załącznik nr 1 do niniejszej uchwały) o obwodzie pnia 372 cm i wysokości 29 m, rosnący na terenie nieruchomości nr ewid. 1835, obręb Skawina – miasto 0017, jednostka ewidencyjna Skawina 120611_4, Gmina Skawina – miasto, powiat krakowski, województwo małopolskie;
 - 3) dąb szypułkowy *Quercus robur* L. (nr 3 na mapie – załącznik nr 1 do niniejszej uchwały) o obwodzie pnia 326 cm i wysokości 25,6 m, rosnący na terenie nieruchomości nr ewid. 1835, obręb Skawina – miasto 0017, jednostka ewidencyjna Skawina 120611_4, Gmina Skawina – miasto, powiat krakowski, województwo małopolskie;
 - 4) dąb szypułkowy *Quercus robur* L. (nr 4 na mapie – załącznik nr 1 do niniejszej uchwały) o obwodzie pnia 389 cm i wysokości 24,2 m, rosnący na terenie nieruchomości nr ewid. 1835, obręb Skawina – miasto 0017, jednostka ewidencyjna Skawina 120611_4, Gmina Skawina – miasto, powiat krakowski, województwo małopolskie;
 - 5) dąb szypułkowy *Quercus robur* L. (nr 5 na mapie – załącznik nr 1 do niniejszej uchwały) o obwodzie pnia 281 cm i wysokości 22,3 m, rosnący na terenie nieruchomości nr ewid. 1835, obręb Skawina – miasto 0017, jednostka ewidencyjna Skawina 120611_4, Gmina Skawina – miasto, powiat krakowski, województwo małopolskie;
 - 6) dąb szypułkowy *Quercus robur* L. (nr 6 na mapie – załącznik nr 1 do niniejszej uchwały) o obwodzie pnia 296 cm i wysokości 24,7 m, rosnący na terenie nieruchomości nr ewid. 1835, obręb Skawina – miasto 0017, jednostka ewidencyjna Skawina 120611_4, Gmina Skawina – miasto, powiat krakowski, województwo małopolskie;
 - 7) dąb szypułkowy *Quercus robur* L. (nr 7 na mapie – załącznik nr 1 do niniejszej uchwały) o obwodzie pnia 300 cm i wysokości 26,4 m, rosnący na terenie nieruchomości nr ewid. 1835, obręb Skawina – miasto 0017, jednostka ewidencyjna Skawina 120611_4, Gmina Skawina – miasto, powiat krakowski, województwo małopolskie;
 - 8) dąb szypułkowy *Quercus robur* L. (nr 8 na mapie – załącznik nr 1 do niniejszej uchwały) o obwodzie pnia 412 cm i wysokości 27,2 m, rosnący na terenie nieruchomości nr ewid. 1835, obręb Skawina – miasto 0017, jednostka ewidencyjna Skawina 120611_4, Gmina Skawina – miasto, powiat krakowski, województwo małopolskie;

- 9) dąb szypułkowy *Quercus robur* L. (nr 9 na mapie – załącznik nr 1 do niniejszej uchwały) o obwodzie pnia 290 cm i wysokości 24,3 m, rosnący na terenie nieruchomości nr ewid. 1835, obręb Skawina – miasto 0017, jednostka ewidencyjna Skawina 120611_4, Gmina Skawina – miasto, powiat krakowski, województwo małopolskie;
 - 10) dąb szypułkowy *Quercus robur* L. (nr 10 na mapie – załącznik nr 1 do niniejszej uchwały) o obwodzie pnia 226 cm i wysokości 22,1 m, rosnący na terenie nieruchomości nr ewid. 1835, obręb Skawina – miasto 0017, jednostka ewidencyjna Skawina 120611_4, Gmina Skawina – miasto, powiat krakowski, województwo małopolskie;
 - 11) dąb szypułkowy *Quercus robur* L. (nr 11 na mapie – załącznik nr 1 do niniejszej uchwały) o obwodzie pnia 359 cm i wysokości 24,9 m, rosnący na terenie nieruchomości nr ewid. 1835, obręb Skawina – miasto 0017, jednostka ewidencyjna Skawina 120611_4, Gmina Skawina – miasto, powiat krakowski, województwo małopolskie;
 - 12) dąb szypułkowy *Quercus robur* L. (nr 12 na mapie – załącznik nr 1 do niniejszej uchwały) o obwodzie pnia 256 cm i wysokości 17,6 m, rosnący na terenie nieruchomości nr ewid. 1835, obręb Skawina – miasto 0017, jednostka ewidencyjna Skawina 120611_4, Gmina Skawina – miasto, powiat krakowski, województwo małopolskie.
2. Ustanawia się pomnikiem przyrody drzewo o gatunku:
- 1) dąb szypułkowy *Quercus robur* L. (nr 13 na mapie – załącznik nr 2 do niniejszej uchwały) o obwodzie pnia 356 cm i wysokości 21 m, rosnący na terenie nieruchomości nr ewid. 533/1, obręb Skawina – miasto 0017, jednostka ewidencyjna Skawina 120611_4, Gmina Skawina – miasto, powiat krakowski, województwo małopolskie.
3. Ustanawia się pomnikiem przyrody „Stanisław” drzewo o gatunku:
- 1) dąb szypułkowy *Quercus robur* L. (nr 14 na mapie – załącznik nr 3 do niniejszej uchwały) o obwodzie pnia 654 cm i wysokości 22,6 m, rosnący na terenie nieruchomości nr ewid. 307/30, obręb Polanka Hallera 0010, jednostka ewidencyjna Skawina 120611_4, Gmina Skawina – miasto, powiat krakowski, województwo małopolskie.

§2

1. Współrzędne (układ współrzędnych mapy 1992, EPSG 2180) umiejscowienia (grupowego) pomnika przyrody, o którym mowa w §1 ust.1:

- pkt 1) X:7415209 Y:5538666 (nr 1 na mapie)
- pkt 2) X:7415224 Y:5538684 (nr 2 na mapie)
- pkt 3) X:7415233 Y:5538692 (nr 3 na mapie)
- pkt 4) X:7415240 Y:5538702 (nr 4 na mapie)
- pkt 5) X:7415247 Y:5538712 (nr 5 na mapie,)
- pkt 6) X:7415255 Y:5538720 (nr 6 na mapie)
- pkt 7) X:7415253 Y:5538726 (nr 7 na mapie)
- pkt 8) X:7415257 Y:5538730 (nr 8 na mapie)
- pkt 9) X:7415258 Y:5538737 (nr 9 na mapie)
- pkt 10) X:7415260 Y:5538747 (nr 10 na mapie)
- pkt 11) X:7415260 Y:5538759 (nr 11 na mapie)
- pkt 12) X:7415258 Y:5538766 (nr 12 na mapie)

2. Współrzędne (układ współrzędnych mapy 1992, EPSG 2180) umiejscowienia pomnika przyrody, o którym mowa w §2:

- X:7414790 Y:5540001 (nr 13 na mapie).

3. Współrzędne (układ współrzędnych mapy 1992, EPSG 2180) umiejscowienia pomnika przyrody, o którym mowa w §3:

- X:7414798 Y:5540179 (nr 14 na mapie).

§3

Położenie pomników przyrody określają 3 załączniki (mapy) do niniejszej uchwały.

§4

Ustanowienie niniejszych drzew pomnikami przyrody, ma na celu ochronę tworów przyrody ożywionej, charakteryzujących się wyjątkowymi walorami przyrodniczymi i krajobrazowymi, a także szczególnymi cechami osobniczymi, takimi jak rozmiar i wiek.

§5

1. W stosunku do pomników przyrody, o których mowa w §1, w ramach ochrony czynnej, ustala się:

- 1) obowiązek stałego monitoringu stanu zdrowotnego pomnika przyrody;
- 2) możliwość wykonywania zabiegów pielęgnacyjnych i zabezpieczających drzew, zgodnych z ogólnie przyjętymi dobrymi praktykami w zakresie arborystyki, mających na celu utrzymanie we właściwej kondycji drzew oraz zapewnienia bezpieczeństwa powszechnego.

2. Wszelkie prace związane z pielęgnacją pomnika przyrody mogą być prowadzone przez osoby posiadające odpowiednie kwalifikacje oraz po uzgodnieniu ich przedmiotu i zakresu przez organ nadzorujący pomnik przyrody.

§6

W stosunku do ustanowionych pomników przyrody, o których mowa w §1, wprowadza się następujące zakazy:

- 1) niszczenia, uszkodzenia lub przekształcania obiektu;
- 2) wykonywania prac ziemnych trwale zniekształcających rzeźbę terenu, z wyjątkiem prac związanych z zabezpieczeniem przeciwpowodziowym albo budową, odbudową, utrzymywaniem, remontem lub naprawą urządzeń wodnych;
- 3) uszkodzenia i zanieczyszczenia gleby;
- 4) zmiany sposobu użytkowania;
- 5) umieszczania tablic reklamowych.

§7

Zadania, o których mowa w §5 ust.1. należą do obowiązków sprawującego nadzór nad pomnikami przyrody.

§8

Nadzór nad pomnikami przyrody sprawuje Gmina Skawina.

§9

Wykonanie uchwały powierza się Burmistrzowi Miasta i Gminy Skawina.

§10

Uchwała wchodzi w życie po upływie 14 dni od dnia jej ogłoszenia w Dzienniku Urzędowym Województwa Małopolskiego.

Przewodnicząca Rady Miejskiej w Skawinie

Ewa Masłowska

Uzasadnienie


Przedmiotem niniejszej uchwały jest ustanowienie (grupowego) pomnika przyrody „Dęby nad Skawinką”, ustanowienia 1 szt. pomnika przyrody „Stanisław”, ustanowienia 1 szt. pomnika przyrody.

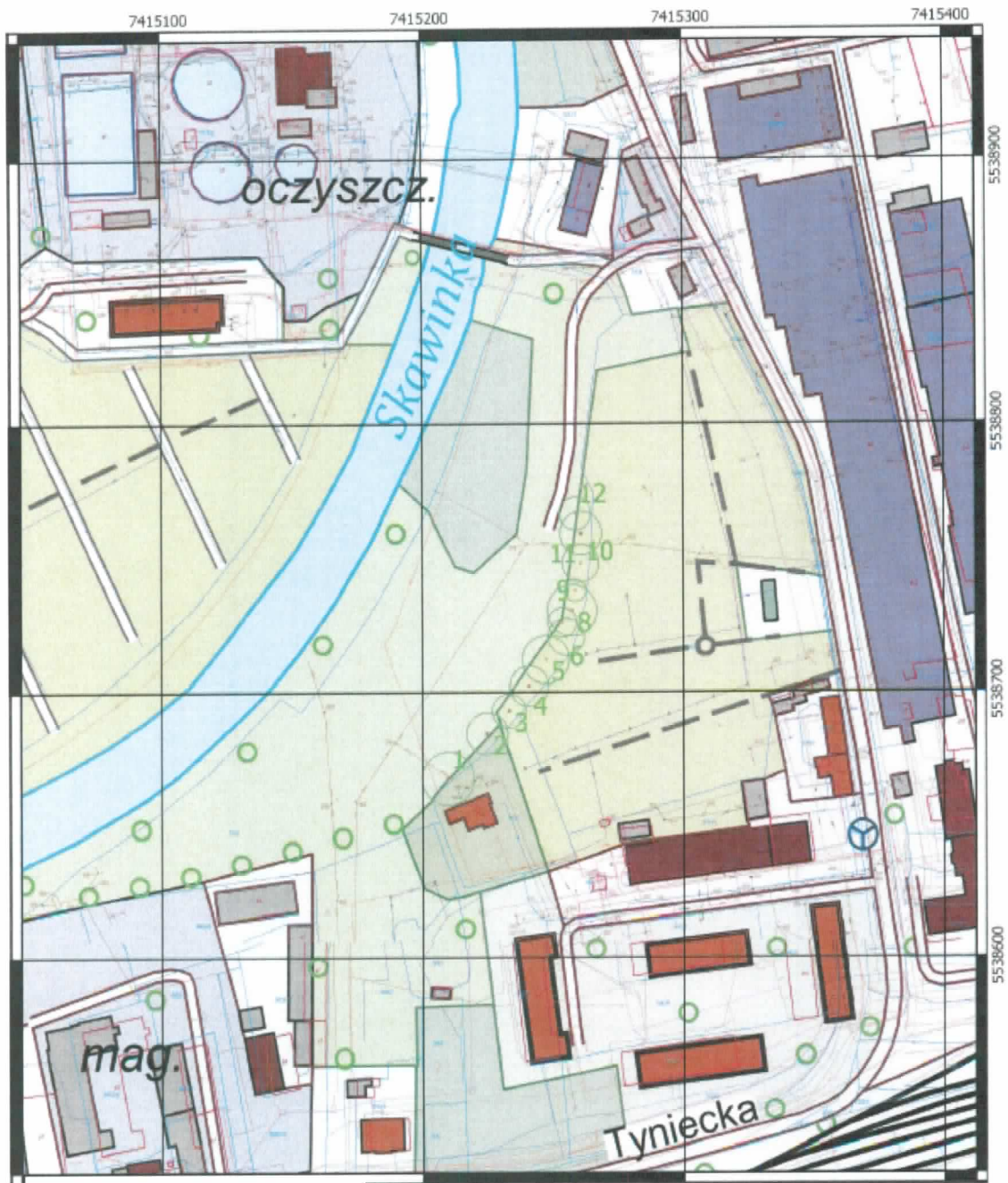
Podstawą prawną po podjęciu niniejszej uchwały stanowi art. 40 ustawy z dnia 16 kwietnia 2004 roku o ochronie przyrody (Dz.U. z 2021 r. poz.1098) *„Pomnikami przyrody są pojedyncze twory przyrody żywej i nieożywionej lub ich skupiska o szczególnej wartości przyrodniczej, naukowej, kulturowej, historycznej lub krajobrazowej oraz odznaczające się indywidualnymi cechami, wyróżniającymi je wśród innych tworów, okazałych rozmiarów drzewa, krzewy gatunków rodzimych lub obcych, źródła, wodospady, wywierzyśka, skałki, jary, głazy narzutowe oraz jaskinie.”*. Zgodnie z art. 44 ust. 1 ww. ustawy ustanowienie pomnika przyrody, dokonuje rada gminy w drodze uchwały. Uchwała została uzgodniona z Regionalnym Dyrektorem Ochrony Środowiska w Krakowie (postanowienie znak: OP.623.30.2021.TC z dnia 19.10.2021r.) – stosownie do art. 44 ust. 3b ww. ustawy.

Celem ustanowienia wymienionych wyżej pomników przyrody jest ochrona drzew o wyjątkowych walorach przyrodniczych, kulturowych, historycznych i krajobrazowych, a także wyróżniających się szczególnymi osobniczymi, takimi jak rozmiar i wiek. Drzewa należą do gatunku rodzimego, charakterystycznego dla flory Polski i charakteryzują się znacznymi obwodami pni oraz dużymi walorami przyrodniczymi, edukacyjnymi oraz społecznymi.

Objęcie ochroną pomnikową drzew wskazanych w uchwale przyczyni się do zwiększenia świadomości ekologicznej mieszkańców gminy, dbałości o walory krajobrazowe i przyrodnicze, a także pozwoli na zachowanie tych walorów dla przyszłych pokoleń. Przeprowadzona ocena dendrologiczna dla proponowanych pomników przyrody wykazała, iż są one w dobrej kondycji fitosanitarnej.

Biorąc powyższe pod uwagę, podjęcie przez Radę Miejską w Skawinie uchwały w sprawie ustanowienia (grupowego) pomnika przyrody „Dęby nad Skawinką”, ustanowienia 1 szt. pomnika przyrody „Stanisław”, ustanowienia 1 szt. pomnika przyrody jest uzasadnione.

BURMISTRZ

mgr Norbert Rzepisko



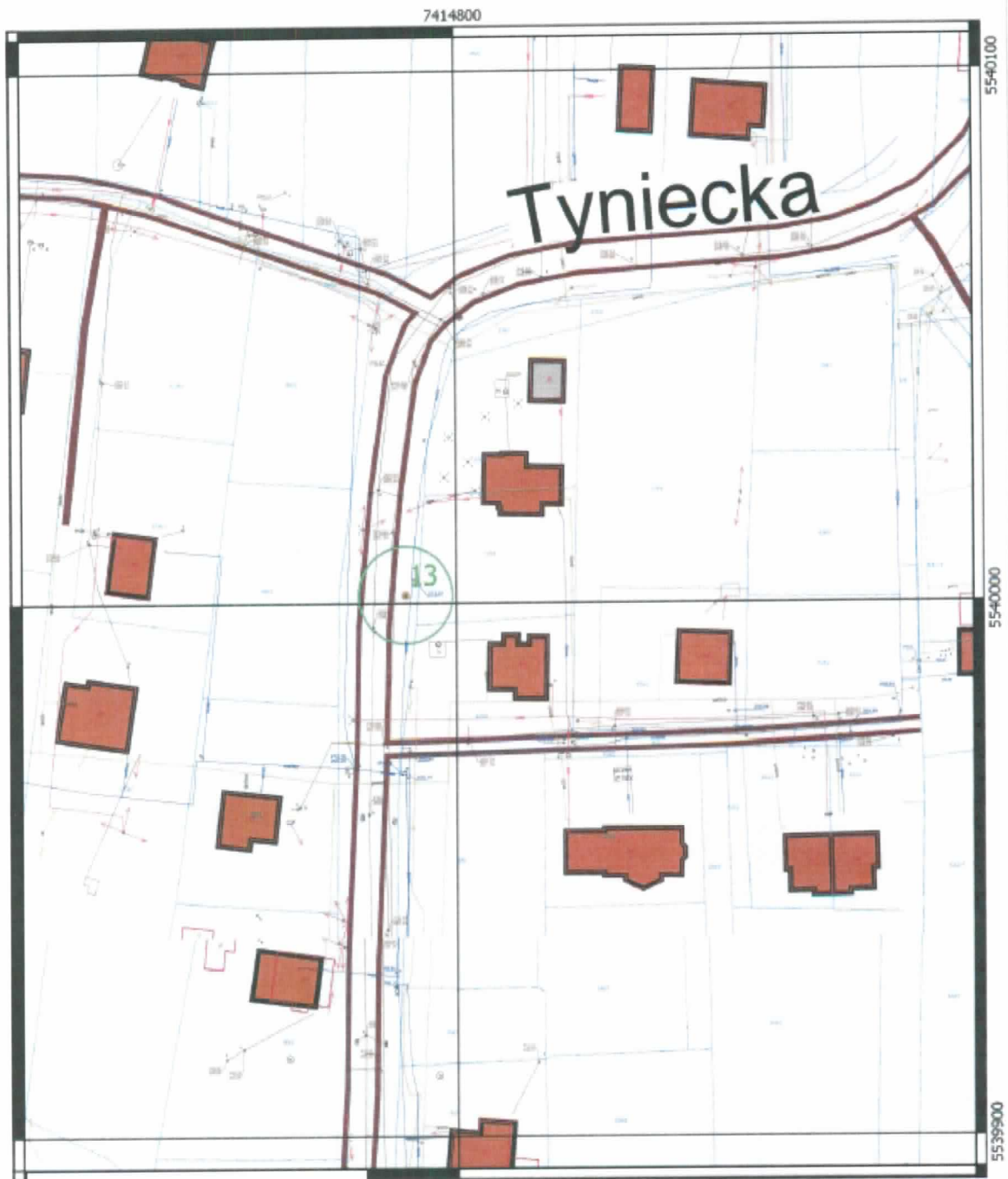
Legenda

- pomniki przyrody  położenie
-  zasięg korony



NATURA PROJEKT
TOMASZ JAWORSKI
ul. Przemyska 47
38-500 Bykowce
+48500225375

GMINA SKAWINA
RYNEK 1, 32-050 SKAWINA
Proponowane pomniki przyrody
Obręb ewidencyjny Skawina
działki ewidencyjne: 1835
Skala 1:2000
Układ współrzędnych 2000 strefa 7
Stan na 23.08.2021r.



Legenda

- pomniki przyrody ● położenie
- zasięg korony



NATURA PROJEKT
TOMASZ JAWORSKI
ul. Przemysła 47
38-500 Bykowce
+48500225375

GMINA SKAWINA
RYNEK 1, 32-050 SKAWINA
Proponowane pomniki przyrody
Obręb ewidencyjny Skawina
działki ewidencyjne: 533/1
Skala 1:1000
Układ współrzędnych 2000 strefa 7
Stan na 23.08.2021r.



Legenda

- pomniki przyrody ● położenie
○ zasięg korony



NATURA PROJEKT
TOMASZ JAWORSKI
ul. Przemyska 47
38-500 Bykowce
+48500225375

GMINA SKAWINA
RYNEK 1, 32-050 SKAWINA
Proponowane pomniki przyrody
Obręb ewidencyjny Polanka Hallera
działki ewidencyjne: 307/30
Skala 1:2000
Układ współrzędnych 2000 strefa 7
Stan na 23.08.2021r.