



Skawina

Miasto i Gmina

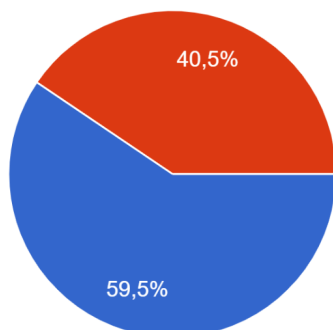
Plan rozwoju miejscowości Polanka Hallera
na lata 2022-2030

Załącznik

Raport z procesu partycypacji

Płeć

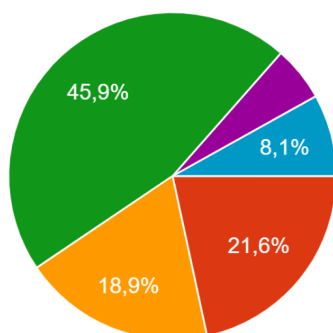
37 odpowiedzi



- kobieta
- mężczyzna

Wiek

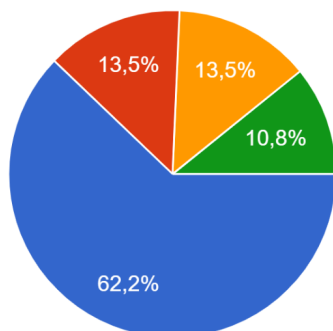
37 odpowiedzi



- poniżej 15 lat
- 15-24 lat
- 25-34 lat
- 35-49 lat
- 50-64 lat
- 65 i więcej lat

Mieszkam w sołectwie

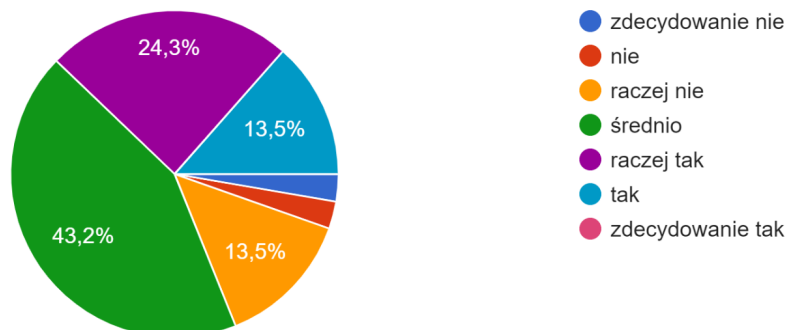
37 odpowiedzi



- od urodzenia
- 30-15 lat
- 15-5 lat
- krócej niż 5 lat

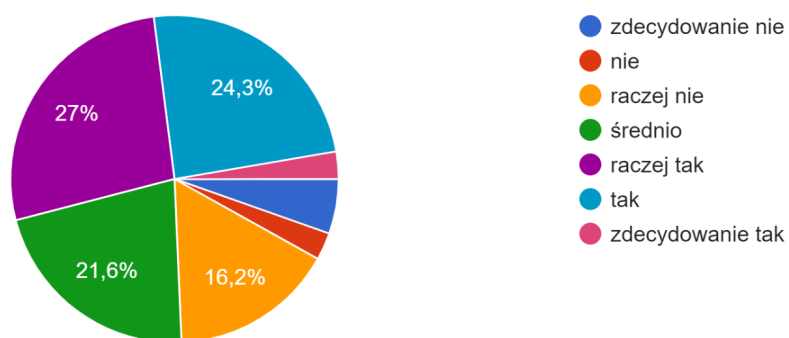
Czy mieszkańcy Pani/Pana wsi angażują się społecznie?

37 odpowiedzi



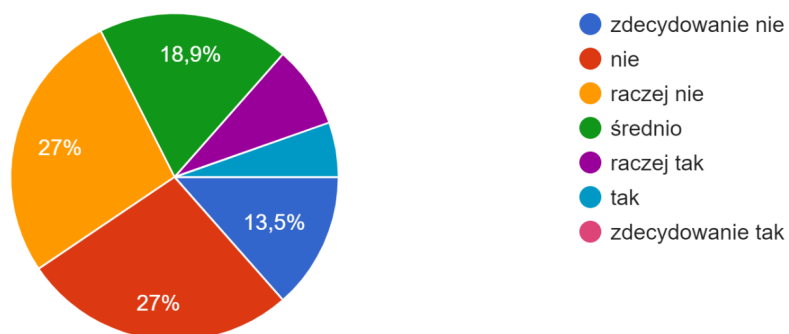
Czy młodzi ludzie znajdują miejsce spędzania wolnego czasu na terenie wsi?

37 odpowiedzi



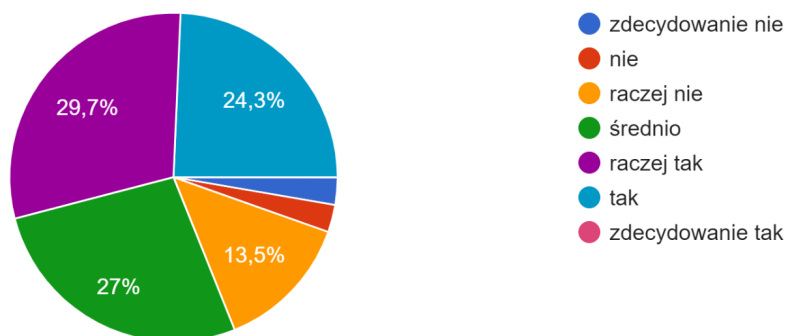
Czy seniorzy mają swoje miejsce spotkań w Państwa sołectwie?

37 odpowiedzi



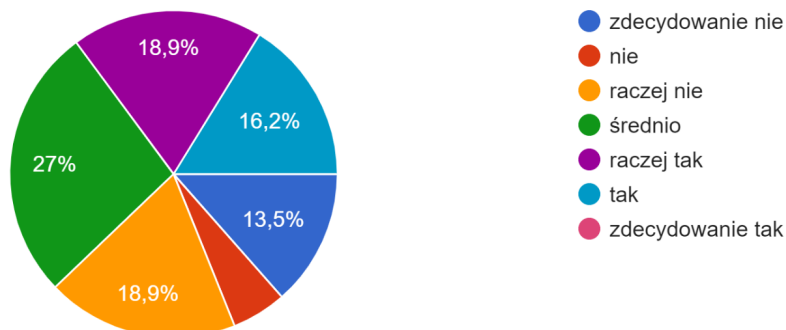
Czy rodzice z dziećmi w Pani/Pana wsi mają miejsce, w którym wspólnie mogą spędzać czas wolny?

37 odpowiedzi



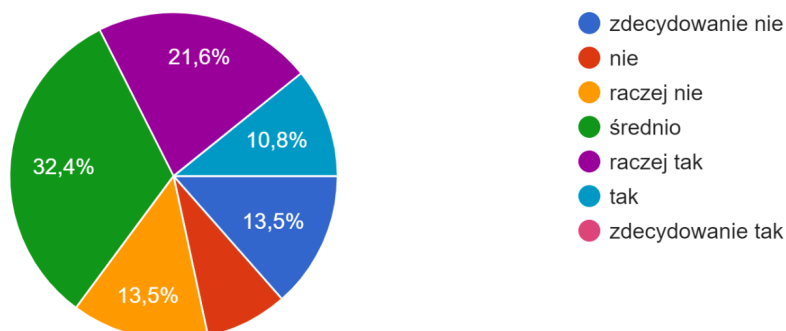
Czy nowi mieszkańcy sołectwa włączają się w działania społeczności?

37 odpowiedzi



Czy w Pani/Pana opinii mieszkańcy czują, że tworzą wspólnotę sołecką?

37 odpowiedzi



nr	MINUSY	WSKAZANIA
1	brak dostępu do parku dworskiego	26
2	brak ścieżek rekreacyjnych/ komunikacyjnych łączących Polankę Hallera z Jurczycami, Grabiem i Wolą Radziszowską	20
3	brak chodnika od skrzyżowania DW 953 do sklepu w Polance Hallera	15
4	staw na terenie Uniwersytetu Jagiellońskiego - fatalny stan (brak wody, fauny, brak żab)	14
5	słaby stan wizualny Dworu - brak użytkowników	13
6	brak chodnika przy DW 953	13
7	zły stan dróg gminnych i brak odwodnienia	12
9	zły stan techniczny remizy - kuchnia, łazienki zaplecze sanitarne	12
10	brak oficjalnego dostępu do atrakcyjnych terenów	11

11	brak ciągu pieszo rowerowego od Polanki Hallera do Grabia	10
12	brak oświetlenia na niektórych drogach	9
13	drogi wąskie i niebezpieczne	8
14	zatoka przy DW 953 - osłupkowana, źle zrobiona, problem z minięciem się z autobusem i wyjazdem autobusu	6
15	problem ze zgodami i dogadaniem się z UJ	4
16	zły stan pętli autobusowej - brak funkcjonalnego peronu	2
17	niebezpieczne skrzyżowanie - wyjazd/wjazd na Krzęcin	2
18	brak miejsc parkingowych pomiędzy placem zabaw a remizą	2
19	brak ogólnodostępnego miejsca do kompostowania odpadów zielonych	1
20	niebezpieczny zakręt w centrum wsi Niebezpieczny	1
21	zła widoczność przy wyjeździe z drogi gminnej na drogę wojewódzką	1
22	brak lustra przy pętli autobusowej	1

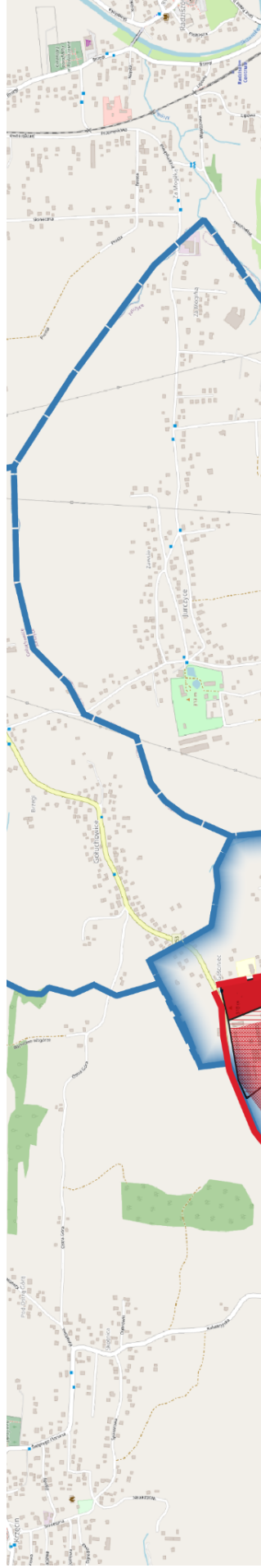
nr	PLUSY	WSKAZANIA
1	boisko sportowe dla dzieci i młodzieży	27
2	walory krajobrazowe	18
3	przedszkole	16
4	Ochotnicza Straż Pożarna w Polance Hallera	13
5	dużo terenów zielonych	13
6	jedna z mniejszych wiosek co oznacza, że ludzie się dobrze znają	12
7	coroczny dzień dziecka - gra terenowa	12
8	funkcjonowanie organizacji pozarządowych	11
9	dziedzictwo historyczne - rodzina Hallerów	11
10	droga dojazdowa a nie przelotowa	10
11	bliskość aglomeracji miejskiej	9
12	dobry stan środowiska naturalnego	7
13	aktywni ludzie	6
14	dostępność komunikacji publicznej	6
15	dobra jakość powietrza	3
16	położenie miejscowości pod kątem wysokości i ukształtowania terenu	2

nr	POTENCJAŁY	WSKAZANIA
1	dwór z parkiem	18
2	boisko sportowe	17
3	przedszkole	14
4	remiza OSP	12
5	Centrum Aktywności Kulturalnej w Polance Hallera	12
6	miejsce na wyznaczenie ścieżki pieszo rowerowej w kierunku lasu Zawale i w kierunku Chorzyn	12
7	miejsca na łąki kwietne i pola wrzosowe	12
8	staw Uniwersytetu Jagiellońskiego	10
9	las Dębina jako park	10
10	ścieżka pieszo rowerowa wzdłuż potoku Mogiłka	9
11	droga w centrum Polanki Hallera pod kątem poszerzenie, budowa chodnika	8
12	miejsce na ognisko w okolicy centrum wsi	8
13	pętla autobusowa/ skwer	7
14	ogólnodostępna pszczelarnia	6
15	las Zawale	5
16	ogólnodostępny kompostownik	5
17	szkółka permakulturowa	4
18	punkt widokowy w kierunku Czernichowa i Krakowa	3
19	las Grabina	3
20	miejsce na tor dla Quadów	1

nr	PRZEDSIĘWZIĘCIA	Ankiety	Warsztaty	SUMA
1	Budowa ścieżek pieszo rowerowych i chodników (droga do Polanki Hallera od DW 953, do lasu zawale)	17	21	38
2	Bezpośredni dostęp do parku dworskiego i terenów zielonych Uniwersytetu Jagiellońskiego (zagospodarowanie park linowy, hamaki, miejsce na ognisko, park w dębinie)	21	5	26
3	Organizacja wydarzeń i imprez, aktywizacja mieszkańców - letnie kino plenerowe, spotkania integracyjne mieszkańców, cykliczne imprezy kulturowe i artystyczne, organizacja warsztatów survivalowych w lasach, trenerzy sportowi, warsztaty dla dzieci, kółko	10	16	26

	teatralne dla dzieci, edukacja ekologiczna, organizacja stałych zajęć w CAK)			
4	Budowa i remonty dróg w miejscowości (poszerzenie, przebudowa niebezpiecznych zakrętów, odwodnienie). W pierwszej kolejności wykonanie odwodnienia od skrzyżowania dróg nr K601083 i K 601085 i na całej długości działki nr 27	11	13	24
5	Remont remizy OSP wraz z wyposażeniem	10	11	21
6	Zagospodarowanie stawu UJ na teren rekreacyjny	13	7	20
7	Paczkomat	17	2	19
8	Wykupienie dworu i parku przez Gminę Skawina	16	2	18
9	Rozbudowa przedszkola	12	3	15
10	Oświetlenie - doświetlenie wsi i modernizacja lamp	8	5	13
11	Nowa infrastruktura rekreacyjno-sportowa (kort tenisowy, ściana do odbijania piłek, tor dla quadów, ścianka wspinaczkowa) m.in. na działkach gminnych nr 307/23 oraz 307/24	7	6	13
12	Zagospodarowanie i tworzenie nowych terenów zielonych (pola wrzosowe i lawendowe)	7	6	13
13	Zwiększenie kontroli pieców w zimie	8	2	10
14	Zagospodarowanie pętli autobusowej w Polance Hallera (asfaltowanie)	5	5	10
15	Budowa ścieżki zdrowia	7	2	9
16	Wyznaczenie terenu na farme permakulturową	3	4	7
17	Działania na rzecz ochrony płazów i siedlisk ptaków	2	5	7
18	Kompostownik ogólnosolecki	4	1	5
19	Dostosowanie infrastruktury pieszej dla wózków dziecięcych i inwalidzkich	4	1	5
20	Zagospodarowanie placu pomiędzy remizą a placem zabaw wraz z miejscami postojowymi		3	3

nr	Inne przedsięwzięcia zgłaszane przez mieszkańców w ankietach
1	Wzmocniacz sieci. Maszt. Cokolwiek w razie awarii prądu nie ma jak zadzwonić po pogotowie straży policję. x2
2	Połączenie linią autobusu z Wolą Radziszowską x3
3	integracja rozkładu transportu z i do wsi z koleją do Krakowa;wprowadzenie czujnika airly (wbrew opinii kogoś na warsztatach - powietrze w zimie jest fatalne) x2



Polanka Hallera

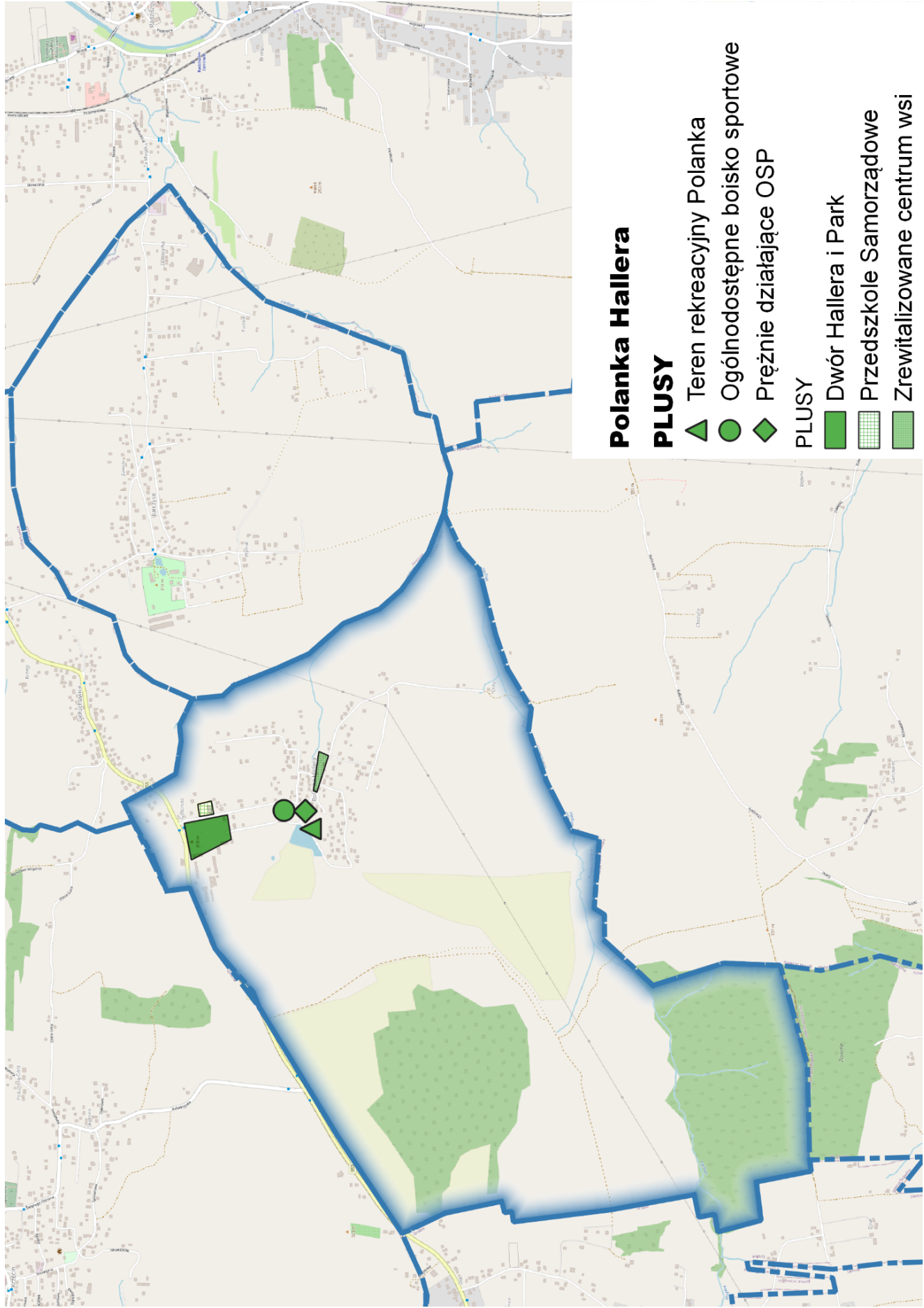
Minusy

- ◆ Niebezpieczny zakręt
- Niebezpieczne skrzyżowanie
- ⊕ Zły stan remizy OSP
- ▲ Zły stan pętli autobusowej

MINUSY (5)

MINUSY

- - - Brak chodnika
 - - - Brak ciągu pieszo rowerowego
 - - - Brak połączenia
 - - - Brak połączenia
 - - - Brak połączenia
 - Zły stan drogi
- #### MINUSY
- Brak dostępu do parku dworskiego
 - ▨ Słaby stan wizualny Dworu
 - ▩ Staw na terenie UJ
 - Teren UJ - brak oficjalnego dostępu





Polanka Hallera

POTENCJJAŁY

POTENCJJAŁY

- Miejsce pod budowę chodnika przy drodze
- Ścieżka rekreacyjna na Chorżyny
- · · · · Ścieżka rekreacyjna przy potoku Mogiłka
- Ścieżka rekreacyjna w kierunku Grabia
- Ścieżka rekreacyjna w kierunku Jurczyc

POTENCJJAŁY

- Boisko sportowe z siłownią zewnętrzną
- Las Dębina jako Park
- Las Grabina
- Las Zawale (Garcowiec)
- Miejsca na łąki kwietne i pola wrzosowe
- Teren do wykorzystania np. tor dla quadów
- Miejsce pod ognisko
- Pętla autobusowa, skwer
- Przedszkole samorządowe
- Punkt widokowy w stronę Krakowa
- Remiza OSP z CAK
- Staw UJ