



Skawina

Miasto i Gmina

Plan rozwoju miejscowości Kopanka na lata 2022-2030



**PLAN ROZWOJU MIEJSCOWOŚCI
KOPANKA
NA LATA 2022-2030**

**GMINA SKAWINA
POWIAT KRAKOWSKI
WOJEWÓDZTWO MAŁOPOLSKIE**

Urząd Miasta i Gminy w Skawinie

Skawina, październik 2022

Spis treści

1. WSTĘP
2. JAK POWSTAŁ PRM NA LATA 2022-2030
 - a. Cel spotkania warsztatowego z mieszkańcami
 - b. Metoda
 - c. Ramowy plan spotkania z mieszkańcami
 - d. Uczestnicy spotkania w Kopance
3. CHARAKTERYSTYKA MIEJSCOWOŚCI KOPANKA
 - a. Położenie miejscowości
 - b. Powierzchnia
 - c. Demografia
 - d. Organizacje społeczne
 - e. Określenie przestrzennej struktury miejscowości oraz wskazanie i charakterystyka obszaru o szczególnym znaczeniu dla zaspokojenia potrzeb mieszkańców, sprzyjających nawiązywaniu kontaktów społecznych ze względu na ich położenie.
4. CO JUŻ SIĘ UDAŁO ZROBIĆ NA RZECZ ODNOWY MIEJSCOWOŚCI?
ZREALIZOWANE PRZEDSIĘWZIĘCIA WEDŁUG ZAŁOŻEŃ PLANU ODNOWY
MIEJSCOWOŚCI KOPANKA NA LATA 2010-16 i 2016-2020
5. OCENA MOCNYCH I SŁABYCH STRON ORAZ POTENCJAŁÓW
6. OPIS PLANOWANYCH ZADAŃ INWESTYCYJNYCH I PRZEDSIĘWZIĘĆ
AKTYWIZUJĄCYCH SPOŁECZNOŚĆ LOKALNĄ
7. MONITORING
8. FINANSOWANIE

1. WSTĘP

Projekt „Plany Rozwoju Miejscowości / Plany Rozwoju Osiedli” ma na celu identyfikację rezerw i wyzwań w poszczególnych jednostkach sąsiedzkich gminy. Wspólnie z mieszkańcami przy pomocy różnych metod partycypacyjnych identyfikujemy potencjały oraz określamy priorytety rozwojowe dla sołectw i osiedli. Są one powiązane z Planami Odnowy Miejscowości, Gminnym Programem Rewitalizacji, Planem Mobilności oraz nową Strategią Rozwoju Gminy.

Przeprowadzonych zostało około ok. 50 spotkań w terenie. Na podstawie spacerów badawczych, mapowania, ustrukturyzowanej burzy mózgów stworzone zostały dokumenty, które opisują zalety i rezerwy poszczególnych miejscowości oraz wskazują kluczowe działania, które należy podjąć w krótszej i dłuższej perspektywie czasowej. Efektem prac są plany konkretnych działań na kolejne 8-9 lat (w perspektywie do 2030 roku), oparte o zidentyfikowane na miejscu i opisane przez mieszkańców potrzeby. To właśnie na działania przyjęte w Planach Rozwoju Miejscowości / Planach Rozwoju Osiedli w pierwszej kolejności będą poszukiwane środki zewnętrzne.

Dodatkowo produktem projektu ma być autorska metoda badań w jednostkach sąsiedzkich, którą będzie można wykorzystać także przy ograniczonych środkach oraz w powiązaniu z dokumentami wyższego rzędu. Metodę wypracowaną w Gminie Skawina będzie można wykorzystać również w innych jednostkach. Bezpośrednim produktem projektu będą wypracowane w jego ramach Plany Rozwoju Miejscowości / Plany Rozwoju Osiedli. Realizacja projektu pozwoli na większe włączenie społeczne, budowę społeczeństwa obywatelskiego oraz wzmocni zaufanie i partnerstwo pomiędzy mieszkańcami, a urzędem gminy. Efektem długofalowym będzie zrównoważony rozwój, włączający wszystkich mieszkańców. Ponadto, cały proces opisany został w dokumencie „Plan działań dla miast” będącego wizją transformacji co najmniej 100 polskich miast zgodnie z lokalnie rozumianymi Celami Zrównoważonego Rozwoju. Jednocześnie „Plan Działania dla Miast” ma na celu przedstawienie i upowszechnienie dobrych praktyk, zaczerpniętych ze zrealizowanych przedsięwzięć wypełniających Cele Zrównoważonego Rozwoju. Program ma także służyć promocji osiągnięć w ich wypełnianiu, które są istotne z perspektywy miast i gmin oraz ich doskonałości w szukaniu odpowiedzi na lokalnie występujące problemy. Wierzymy, że doświadczenie Gminy Skawina zdobyte przy okazji realizacji PRM/PROS stanowi cenną wartość również dla innych ośrodków podobnej wielkości.

Dokument ten Stanowi nie tylko plan działań, ale przede wszystkim jest deklaracją mieszkańców do podjęcia wysiłków na rzecz poprawy jakości życia w swojej miejscowości. Jakość życia mieszkańców, obok inwestycji zewnętrznych, zależy również od społecznej aktywności, umiejętności współpracy i pozytywnego myślenia.

Rola lokalnej społeczności jest kluczowa dla realizacji tego projektu. To właśnie mieszkańcy są ekspertami od otaczającej ich przestrzeni i depozytariuszami wiedzy na temat najbliższych im okolic. Byli oni zaangażowani w proces na każdym z etapów – od identyfikacji wyzwań, przez grupowe mapowanie pomysłów i tego, burzę mózgów z wykorzystaniem karteczek post-it, dyskusje, aż po ocenę zaproponowanych rozwiązań i ich priorytetyzację.

Właściwa identyfikacja potrzeb i wyzwań mieszkańców stanowi niezwykle cenny wkład w przypadku starań o finansowanie zewnętrzne wskazanych projektów.

2. JAK POWSTAŁ PRM NA LATA 2022-2030

a. Logika procesu PRM/PROS

- i. Spotkanie warsztatowe
- ii. Ankieta wśród mieszkańców
- iii. Robocza wersja/projekt PRM przekazana do Sołtysa
- iv. Akceptacja projektu PRM przez Sołtysa
- v. Zebranie wiejskie przyjmujące PRM
- vi. Uchwała Rady Miejskiej zatwierdzająca PRM

b. Cel spotkania warsztatowego z mieszkańcami

Celem spotkania z mieszkańcami była wspólna identyfikacja miejsc dobrych, złych oraz miejsc z potencjałem na terenie sołectwa oraz zebranie pomysłów na projekt, które powinny zostać zrealizowane w kolejnej dekadzie.

c. Metoda

Podczas realizacji warsztatu diagnostycznego w ramach projektu PRM/PROS w Kopance zastosowano następujące metody:

- i. Praca z mapami - identyfikacja miejsc dobrych, złych i miejsc z potencjałem. Praca w grupach według metody "world cafe"¹.
- ii. Ustrukturyzowana burza mózgów z zastosowaniem karteczek samoprzylepnych do generowania pomysłów. Następnie klastrowanie propozycji.
- iii. Dyskusja.

Osiągnięcie celu spotkania w Kopance było możliwe dzięki dyscyplinie i skupieniu uczestników w czasie około 2-godzinnego spotkania. Zebrane dane są zadowalające i odzwierciedlają opinie różnorodnych środowisk i grup wiekowych.

d. Ramowy plan spotkania z mieszkańcami

- i. Wprowadzenie
- ii. Prezentacja projektu
- iii. Omówienie stanu realizacji Planu Odnowy Miejscowości 2010-2016 i 2016-2020
- iv. Podział na grupy
- v. "World cafe" - mapowanie - praca w grupach. Zaznaczenie wskazanych przez mieszkańców obszarów w kategoriach:
 1. Miejsca dobre
 2. Miejsca złe
 3. Miejsca z potencjałem
- vi. Burza mózgów - zbieranie pomysłów na projekty na karteczkach samoprzylepnych. Następnie klastrowanie ich i dyskusja nad efektami pracy.
- vii. Podsumowanie

¹ Metoda służąca uporządkowaniu dyskusji – wymiany informacji i pomysłów oraz określenia potrzeb i oczekiwań wszystkich zaangażowanych stron (ale nie znalezienia konkretnych rozwiązań). Polega na jednoczesnej rozmowie o kilku aspektach danej kwestii (przypisanych do osobnych stolików) przez uczestników podzielonych na grupy; przez zmiany stolików, uczestnicy mogą omówić wszystkie tematy.

W kolejnym kroku przeprowadzono ankietę w wersji papierowej i internetowej na którą odpowiedziało 114 mieszkańców. Pełny raport z procesu stanowi załącznik do niniejszego dokumentu.

e. Uczestnicy spotkania w Kopance

Uczestnikami spotkania w Kopance było 26 mieszkańców miejscowości zgodnie z listą obecności.

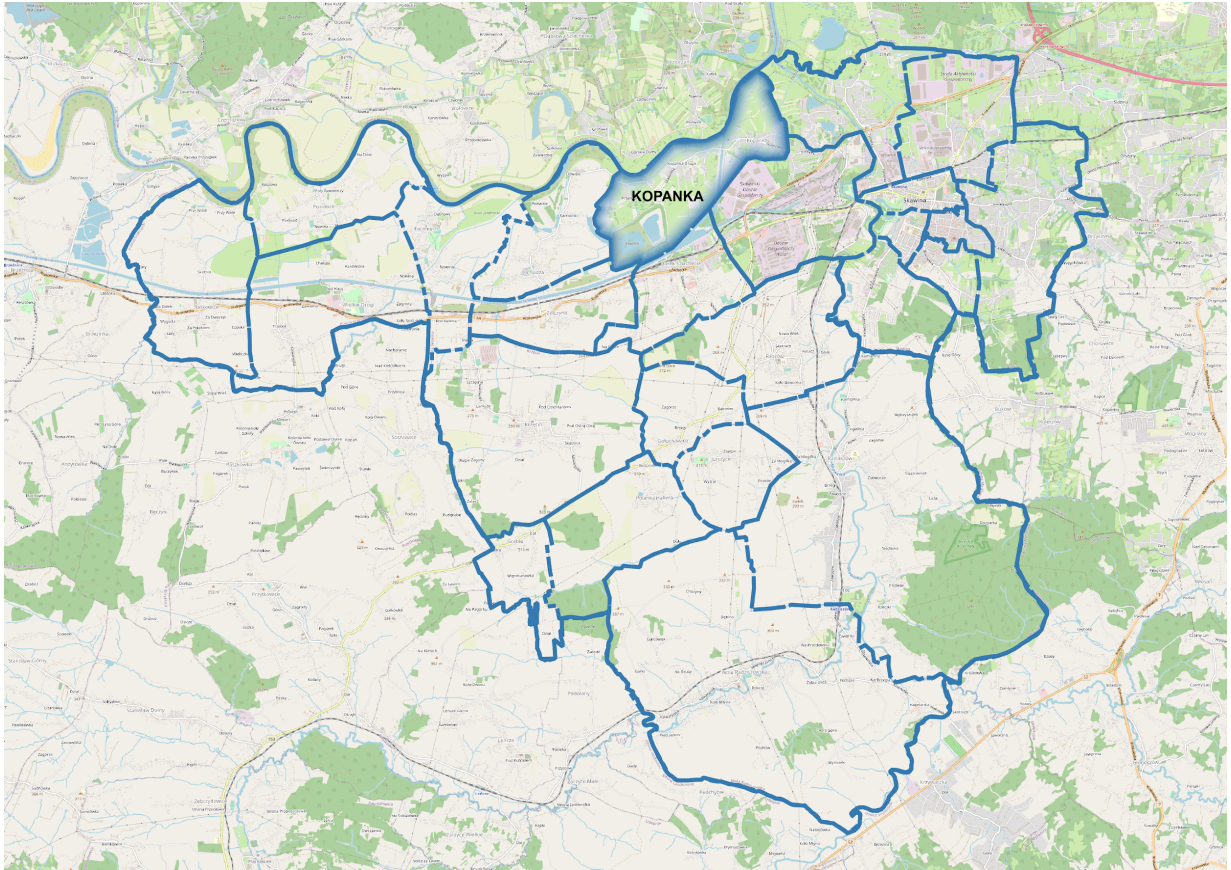


Spotkanie warsztatowe w Kopance. Fot. Małgorzata Lamot Migo



Spotkanie warsztatowe w Kopance . Fot. Małgorzata Lamot Migo

3. CHARAKTERYSTYKA MIEJSCOWOŚCI



Lokalizacja miejscowości Kopanka w granicach Gminy Skawina.

a. Położenie miejscowości

Miejscowość położona jest w podkarpackim Rowie Wisły, łączącym Kotlinę Sandomierską z Kotliną Raciborsko-Oświęcimską. Wzdłuż prawego obrzeża Rowu Wisły przebiegają dwie arterie komunikacyjne – droga krajowa i linia kolejowa, łączące Kraków i Skawinę z Oświęcimiem. Równoległe do nich przebiega Kanał Łączany – Skawina.

Kopanka sąsiaduje od zachodu z Ochodzą, od wschodu ze Skawiną, od południa z Borkiem Szlacheckim oraz Zelczyną, od północy z miejscowością Wołowice wchodzącej w skład Gminy Czernichów, od której odgradza ją naturalna granica, którą stanowi rzeka Wisła.

b. Powierzchnia

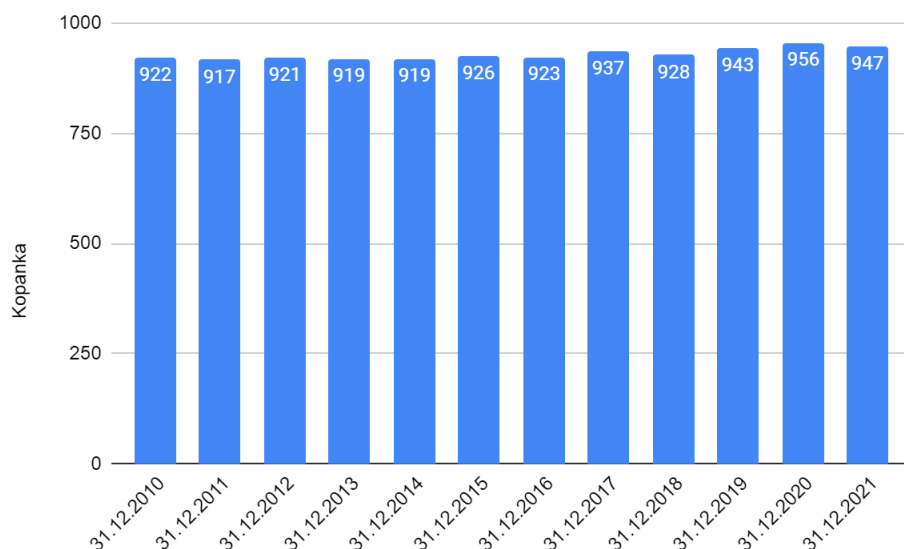
Kopanka zajmuje powierzchnię 207,3 ha, co stanowi 2,67% terenów wiejskich Gminy Skawina (2,11% obszaru Gminy).

c. Demografia

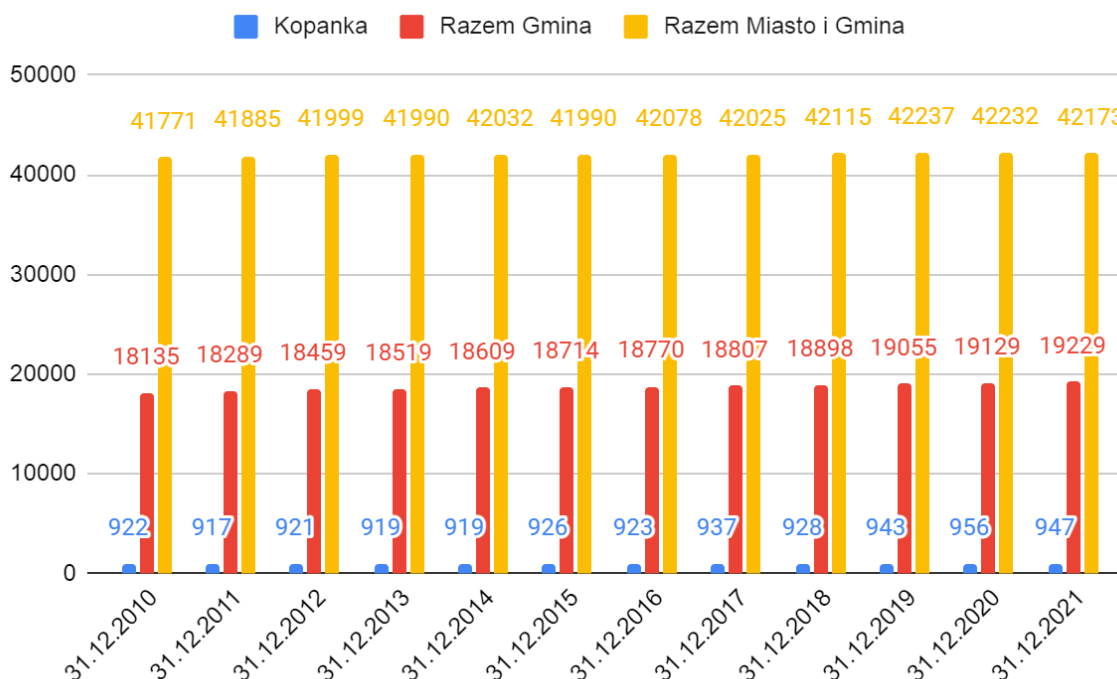
Liczba mieszkańców miejscowości Kopanka wynosiła 947 osób na dzień 31.12.2021 r.

Statystyki stawiają wieś Kopanka na 14. pozycji w Gminie pod względem powierzchni i na 9. pod względem liczby ludności wśród szesnastu sołectw Gminy Skawina.

Liczba mieszkańców Kopanki stanowi 4,92 % mieszkańców części wiejskiej Gminy oraz 2,25% wszystkich mieszkańców Gminy. Gęstość zaludnienia na terenie wsi wynosi 457 mieszkańców na km², przy czym średnia gęstość zaludnienia na terenach wiejskich w Gminie Skawina wynosi 247 mieszkańców na km².



Dynamika zmiany ludności miejscowości Kopanka



Dynamika zmiany ludności Kopanka na tle Gminy oraz Miasta i Gminy

d. Organizacje społeczne.

- i. Ochotnicza Straż Pożarna w Kopance
- ii. Stowarzyszenie „Między Wisłą a Skawinką”
- iii. Uczniowski Klub Sportowy „Fratres”

e. Określenie przestrzennej struktury miejscowości oraz wskazanie i charakterystyka obszaru o szczególnym znaczeniu dla zaspokojenia potrzeb mieszkańców, sprzyjających nawiązywaniu kontaktów społecznych ze względu na ich położenie.

Strukturę przestrzenną wsi stanowią 3 historycznie ukształtowane grupy zabudowań – Kopanka Pierwsza, Kopanka Druga, i Przeryta. Układ ten wraz z dawnym podziałem widoczny jest na mapach. Kopanka Pierwsza położona jest między granicą ze Skawiną (w większości przylega do strefy gospodarczo-przemysłowej), Kanałem Łączany – Skawina i rzeką Wisłą, natomiast Kopanka Druga i Przeryta położone są między Kanałem Łączany – Skawina i rzeką Wisłą. Całość wsi znajduje się na płaskim terenie. Grupy zabudowy połączone są drogą powiatową przechodzącą centralnie przez Kopankę Pierwszą. Główne skupienie zabudowy i lokalizacji usług w sołectwie stanowi Kopanka Pierwsza.

Brak usług stanowi podstawę dla poczucia dezintegracji z sołectwem pozostałych osad. Zabudowa sołectwa koncentruje się wokół drogi powiatowej i dróg gminnych, przy czym jedynie w Kopance Pierwszej widoczny jest zwarty jej układ. Pomiędzy Kopanką Drugą a Przerytą znajduje się remiza OSP wraz z pomieszczeniami świetlicy wiejskiej. Natomiast na Kopance przerytej zlokalizowano zrewitalizowany ogólnodostępny teren rekreacyjny z placem zabaw, boiskiem wielofunkcyjnym, miejscem spotkań mieszkańców oraz siłownią zewnętrzną.

Sołectwo narażone jest na zalanie w przypadku powodzi. W Kopance Drugiej zlokalizowano dojazd do przeprawy promowej na Wiśle. Przez Kopankę Pierwszą dojazd do strefy gospodarczej (Skawiński Obszar Gospodarczy).

Przestrzeń konfliktu stanowi teren osadników popiołów z Elektrowni Skawina – obecnie nieużytkowanych, natomiast nadal pylących i często płonących (trawy).



Struktura przestrzenna miejscowości Kopanka

4. CO JUŻ SIĘ UDAŁO ZROBIĆ NA RZECZ ODNOWY MIEJSCOWOŚCI? ZREALIZOWANE PRZEDSIĘWZIĘCIA WEDŁUG ZAŁOŻEŃ PLANU ODNOWY MIEJSCOWOŚCI KOPANKA NA LATA 2010-16 i 2016-2020

ZADANIA Z POM 2010-2016		
Lp.	Nazwa zadania	Stopień realizacji
1	Budowa kanalizacji sanitarnej.	ZREALIZOWANE
2	Remont drogi powiatowej.	ZREALIZOWANE CZĘŚCIOWO/W TRAKCIE REALIZACJI
3	Budowa chodnika wzdłuż głównej drogi.	ZREALIZOWANE CZĘŚCIOWO/W TRAKCIE REALIZACJI
4	Wykonanie oświetlenia ulicznego.	ZREALIZOWANE CZĘŚCIOWO/W TRAKCIE REALIZACJI
5	Budowa centrum rekreacyjno-sportowego dla młodzieży.	BRAK REALIZACJI

6	Remont wałów przeciwpowodziowych wraz z budową drogi serwisowej.	ZREALIZOWANE CZĘŚCIOWO/W TRAKCIE REALIZACJI
7	Budowa, w porozumieniu z parafią, cmentarza parafialnego.	BRAK REALIZACJI
8	Termomodernizacja kościoła parafialnego.	ZREALIZOWANE
9	Budowa parkingu przy kościele.	ZREALIZOWANE
10	Poprawienie stanu rowów melioracyjnych.	BRAK REALIZACJI
11	Rozwój infrastruktury turystyczno-rekreacyjnej, a zwłaszcza drogi rowerowej na koronie wałów wiślanych.	ZREALIZOWANE
12	Dopłata do ogrzewania solarnego indywidualnych budynków oraz budynków użyteczności publicznej.	ZREALIZOWANE
13	Założenie OSP i budowa remizy wraz ze świetlicą wiejską.	ZREALIZOWANE CZĘŚCIOWO/W TRAKCIE REALIZACJI

ZADANIA Z POM 2016-2020			
Lp.	Nazwa zadania	Podmiot / organizacja odpowiedzialna za realizację	Stopień realizacji
1	Utworzenie parku rekreacji przy Remizie OSP	NGO, OSP	BRAK REALIZACJI
2	Budowa/remont drogi Kopanka-Borek Szlachecki (razem z mostem na tej drodze)	Gmina Skawina	BRAK REALIZACJI
3	Zakończenie prac nad adaptacją przepompowni na Remizę OSP	OSP, Gmina Skawina	ZREALIZOWANE CZĘŚCIOWO/W TRAKCIE REALIZACJI
4	Konserwacja systemu przeciwpowodziowego – wały, rowy, pompy	RZGW, MZMiUW	ZREALIZOWANE CZĘŚCIOWO/W TRAKCIE REALIZACJI
5	Ciągi pieszo-rowerowe wzdłuż drogi na stację kolejową (z mostkami dla pieszych)	Gmina Skawina, LGD	BRAK REALIZACJI
6	Konserwacja starego boiska	Gmina Skawina, NGO	BRAK REALIZACJI
7	Parking przy kościele	Parafia	ZREALIZOWANE
8	Wzmocnienie lokalnych organizacji społecznych i grup nieformalnych	NGO, LGD	ZREALIZOWANE CZĘŚCIOWO/W TRAKCIE REALIZACJI
9	Rekultywacja starych osadników/popielników	Gmina Skawina, prywatni inwestorzy	
10	Animator/instruktor sportu na terenie sali sportowej w szkole	CKiS, NGO	ZREALIZOWANE

5. OCENA MOCNYCH I SŁABYCH STRON ORAZ POTENCJAŁÓW

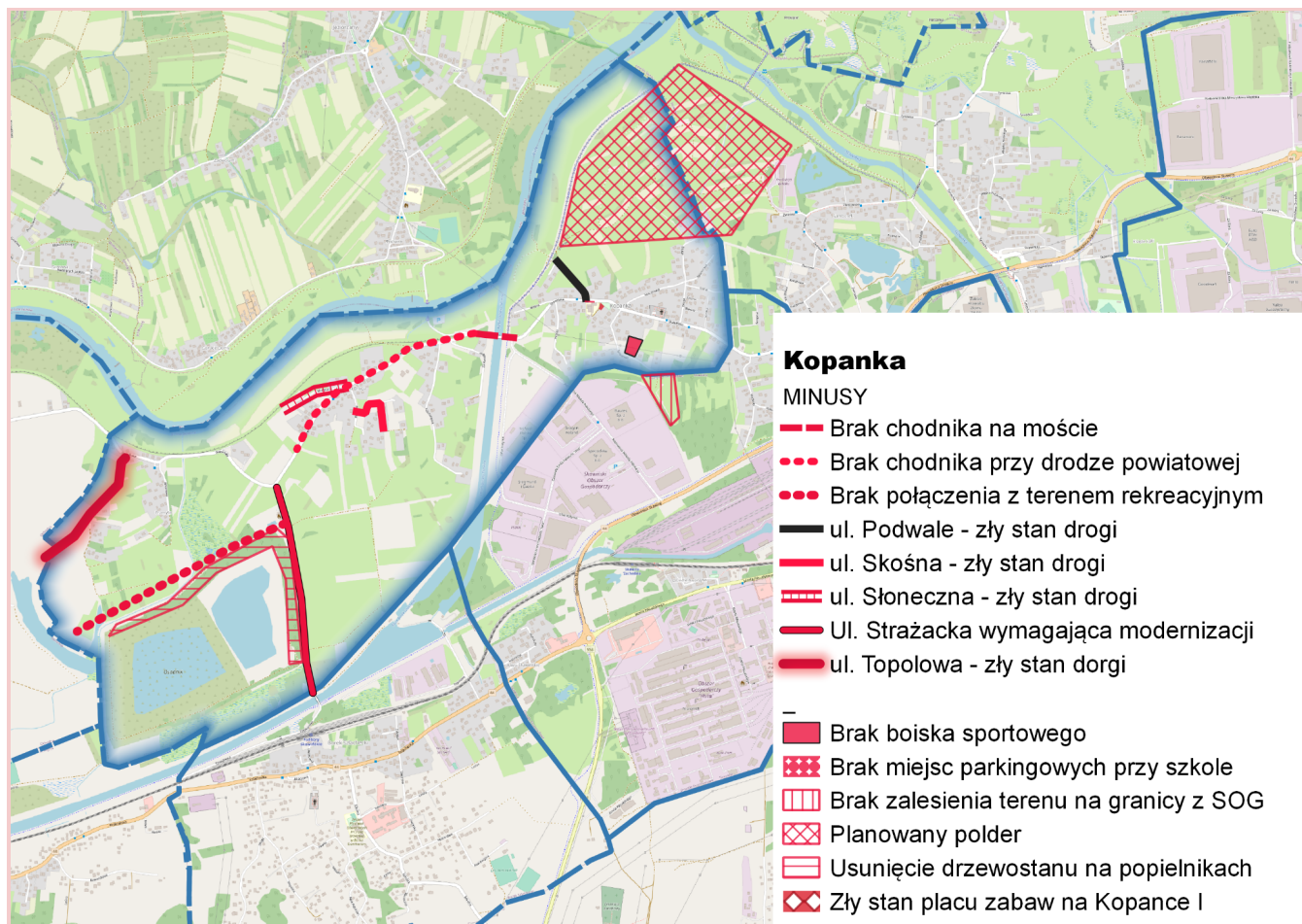
Pierwszym krokiem podczas przeprowadzonych warsztatów było zmapowanie miejsc dobrych i atrakcyjnych - plusów, miejsc złych - minusów oraz miejsc, które mają potencjał i mogą w

niedługim czasie stać się mocnymi stronami sołectwa. Uczestnicy spotkania wskazali następujące miejsca:

UWAGA: mapy w większym formacie umieszczono w Załączniku 1 do niniejszego dokumentu tj. Raportu z konsultacji.

a. MINUSY

Miejsca złe i problematyczne. To te miejsca, w których potrzebna jest interwencja. To miejsca do zmiany, gdyż znacząco obniżają jakość życia lub zagrażają bezpieczeństwu mieszkańców. Lista zawiera zagregowane wyniki z ankiet oraz warsztatów.

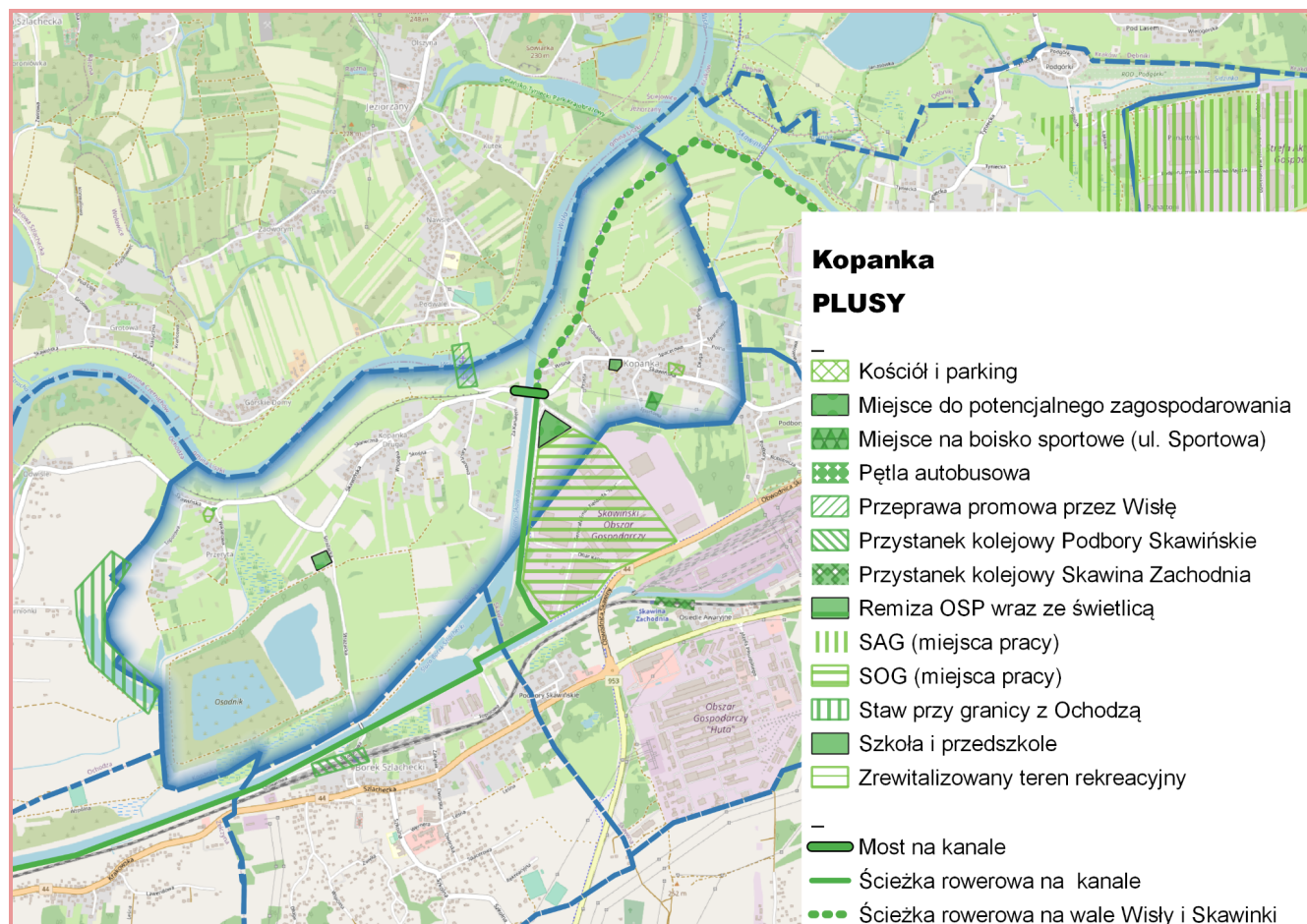


MINUSY		WSKAZANIA
1	brak boiska sportowego	59
2	planowany polder przeciwpowodziowy Kopanka	54
3	negatywne oddziaływanie strefy gospodarczej	48
4	słaba częstotliwość komunikacji autobusowej	45
5	zły stan techniczny przedszkola, szkoły (przecieka dach, ogrodzenie w złym	41

	stanie)	
6	zły stan placu zabaw na Kopance I	34
7	brak miejsca spacerowego dla dzieci, młodych i starszych	34
9	brak chodników w miejscowości	32
10	usunięcie drzewostanu na popielnikach	32
11	brak placu zabaw przy szkole/przedszkolu	30
12	brak zalesienia przed strefą przemysłową	24
13	brak ścieżki rowerowej na wałach wiślanych w kierunku Ochodzy	20
14	brak miejsc parkingowych przy szkole	19
15	słabe oświetlenie	16
16	brak modernizacji ul. Strażackiej	11
17	zły stan nawierzchni drogowej na niektórych ulicach (ul. Skośna, ul. Słoneczna, ul. Podwale, ul. Topolowa)	11
18	brak oświetlenia na placu zabaw na zrewitalizowanym obiekcie w Kopance Przerzytej i źle umiejscowiony słup elektryczny	11
19	zagrożenie powodziowe	10
20	brak punktów przepompowni	7
21	brak kontynuacji drogi do stawu rekreacyjnego	6
22	brak pojemnych koszy na śmieci przy przystankach autobusowych	2

PLUSY

Miejsca dobre i atrakcyjne. Są to miejsca i cechy, które obecnie stanowią o jakości życia w miejscowości. Miejsca integrujące, aktywizujące, sprzyjające realizacji potrzeb społecznych, w których mieszkańcy spotykają się, i które sprzyjają nawiązywaniu kontaktów oraz cechy, które wspierają te miejsca. Lista zawiera zagregowane wyniki z ankiet oraz warsztatów.

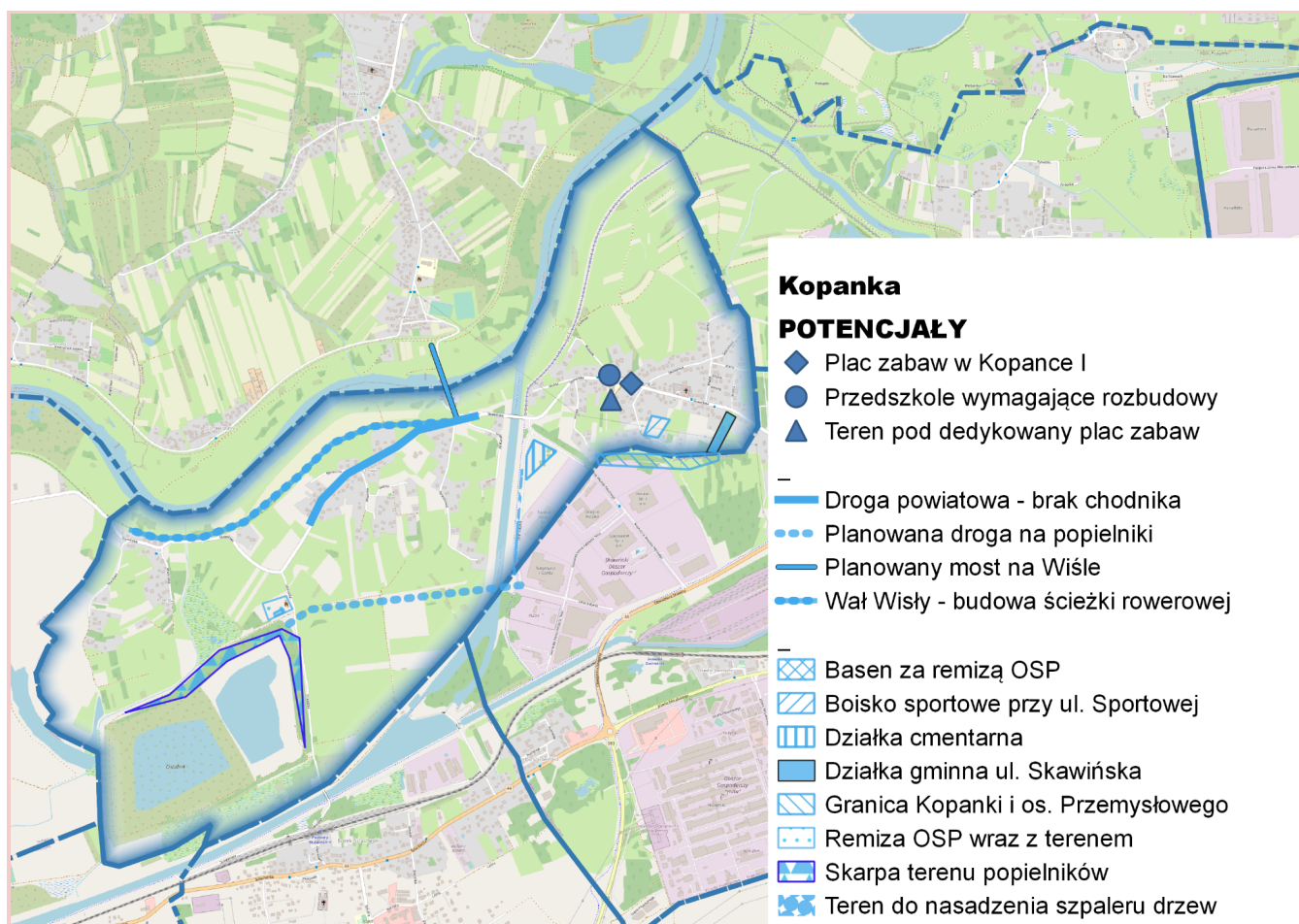


nr	PLUSY	WSKAZANIA
1	szkoła i przedszkole	67
2	ścieżka rowerowa na wale wiślanym i kanale	62
3	kanalizacja w całej wsi	43
4	remiza OSP	39
5	straż pożarna	36
6	bliskość Krakowa	31
7	miejsce na boisko sportowe (ul. Sportowa)	28
8	most o niskim tonażu - brak możliwości przejazdu ciężkich pojazdów	28
9	kościół i parking	22
10	pętla autobusowa	21

11	zrewitalizowany plac zabaw	20
12	dużo zieleni w miejscach niezabudowanych	18
13	prom - mniejszy ruch samochodowy w Kopance	16
14	zadrzewienia na granicy ze Skawiną	15
15	miejsce do potencjalnego zagospodarowania (działka cmentarna)	10
16	bliskość stacji kolejowej w Podborach Skawińskich	10
17	Stowarzyszenie Między Wisłą a Skawinką	9
18	bliskość strefy gospodarczej pod kątem dostępu do miejsc pracy	7
19	zaangażowani mieszkańcy	5
20	światlica wiejska	4
21	staw przy granicy z Ochodzą	3

c. POTENCJAŁY

Miejsca z potencjałem. Miejsca wskazane jako miejsca z potencjałem są to lokalizacje, w których zmiana, według mieszkańców, wpłynie na poprawę jakości życia w miejscowości. Lista zawiera zagregowane wyniki z ankiet oraz warsztatów.



POTENCJAŁY		WSKAZANIA
1	boisko sportowe ul. Sportowa - rewitalizacja	62
2	przedszkole - pod kątem rozbudowy	57
3	plac zabaw w Kopance I - pod kątem modernizacji i rozbudowy	47
4	remiza OSP wraz z terenem - miejsce spotkań i organizacji wydarzeń	41
5	basen za remizą OSP - utworzenie basenu letniego	41
6	obszar zieleni na granicy Kopanki i os. Przemysłowego - w kontekście zagospodarowania zieleni z małą architekturą - pas zieleni - obszar ochronny przed oddziaływaniem strefy gospodarczej	37
7	teren przy przedszkolu pod kątem budowy mini placu zabaw dedykowanego dla przedszkola	35
8	droga dla rowerów na koronie wału wiślanego od kanału łącząńskiego w kierunku Ochodzy	33
9	droga powiatowa od mostu na kanale w kierunku Ochodzy - pod kątem budowy chodnika	31
10	skarpa terenu popielników jako obszar z zielenią wysoką zabezpieczający przed pyleniem, ochrona rosnących drzew, nasadzenia nowych drzew na skarpie i na koronie popielników	31
11	działka cmentarna - w kontekście zagospodarowania na teren rekreacyjno-sportowy	28
12	działka gminna nr 325 ul. Skawińska pod kątem zagospodarowania na teren rekreacyjno- sportowy	19
13	obszar pomiędzy drogą na strefie gospodarczej ul. Ofiar Katynia a ścieżką rowerową przy kanale łącząńskim - nasadzenia podwójny szpaler drzew	14
14	kapliczka Matki Bożej na ul. Topolowej - renowacja	14
15	planowana droga na popielniki wraz z barierami akustycznymi	10

6. OPIS PLANOWANYCH ZADAŃ INWESTYCYJNYCH I PRZEDSIĘWZIĘĆ AKTYWIZUJĄCYCH SPOŁECZNOŚĆ LOKALNĄ

a. Lista zadań i inwestycji w Planie Rozwoju Miejscowości na lata 2022-2030

W kolejnym etapie warsztatów uczestnicy wskazali listę zadań przeznaczonych do realizacji. Lista ta została następnie poddana rangowaniu w wyniku przeprowadzenia ankiety, w której wzięło udział 103 mieszkańców. Ankietę przeprowadzono w formie internetowej oraz papierowej. Lista zawiera zagregowane wyniki z ankiet oraz warsztatów.

nr	PRZEDSIĘWZIĘCIA	Ankiety	Warsztaty	SUMA
1	Rozbudowa Zespołu Szkolno - Przedszkolnego wraz z placem zabaw, modernizacją dachu, ogrodzenia	69	22	91
2	Budowa boiska przy ul. Sportowej (strefa rekreacyjna)	64	9	73
3	Utworzenie obszaru ochronnego przy strefie gospodarczej - pas zieleni, zagospodarowanie zieleni wraz z małą architekturą (park)	54	6	60
4	Budowa chodnika przy drodze powiatowej (ul. Skawińska od mostu na kanale w kierunku Ochodzy)	50	9	59
5	Wstrzymanie budowy polderu w proponowanym miejscu	54	1	55
6	Ochrona zieleni - zabezpieczenie popielników pasem zieleni - ochrona drzew, zakaz wycinki, nowe nasadzenia, zakaz wycinki drzew na granicy pomiędzy Kopanką a strefą gospodarczą	49	6	55
7	Zakończenie modernizacji remizy OSP w Kopance i rewitalizacja terenu wokół	34	6	40
8	Zwiększenie częstotliwości oraz kierunków komunikacji miejskiej	36	4	40
9	Budowa ścieżki rowerowej na koronie wału wiślanego od Kanału Łączańskiego w kierunku Ochodzy	27	8	35
10	Teren sportowo-rekreacyjny na działce cmentarnej	33	2	35
11	Oświetlenie ulic	24	4	28
12	Remont i rozbudowa dróg w miejscowości (asfaltowanie, uregulowanie stanu prawnego ul. Topolowa, ul. Skośna, ul. Strażacka, ul Słoneczna, droga powiatowa)	18	8	26
13	Oświetlenie na zrewitalizowanym obiekcie wraz z przeniesieniem słupa elektrycznego - Kopanka Przeryta	13	2	15
14	Odnowienie kapliczki na ul. Topolowej	10	1	11
16	Opracowanie planu zagrożenia powodziowego	10	1	11
17	Bariery akustyczne wzdłuż planowanej drogi na popielniki	9	1	10
18	Organizacja zajęć dla mieszkańców	7	1	8

b. Lista wybranych do realizacji zadań i inwestycji wraz z podmiotami odpowiedzialnymi i powiązaniem ze Strategią Rozwoju Gminy Skawina.

Zadania zostały wybrane na podstawie wyników rangowania wskazań z ankiet i spotkań warsztatowych. Przyjęto jednolity próg dla zadań przeznaczonych do realizacji na poziomie minimum 20% wskazań. Należy zaznaczyć, że każdy mieszkaniec mógł wskazać 5 zadań co skutkuje tym, że wyniki nie sumują się do 100%.

PRZEDSIĘWZIĘCIE	PODMIOT ODPOWIEDZIALNY	POWIĄZANIE ZE STRATEGIĄ
Rozbudowa Zespołu Szkolno - Przedszkolnego wraz z placem zabaw, modernizacją dachu, ogrodzenia.	Gmina Skawina	<p>Obszar Życie</p> <p>1. Dobrej jakości edukacja dostępna dla wszystkich</p> <p>1.3 Modernizacja istniejącej infrastruktury i restrukturyzacja sieci placówek oświatowych</p> <p>3. Szeroki dostęp do oferty sportowej i rekreacyjnej</p> <p>3.1 Rozwój infrastruktury sportowej i rekreacyjnej</p>
Budowa boiska przy ul. Sportowej (strefa rekreacyjna)	Gmina Skawina, Sołectwo	<p>Obszar Życie</p> <p>3. Szeroki dostęp do oferty sportowej i rekreacyjnej</p> <p>3.1 Rozwój infrastruktury sportowej i rekreacyjnej</p> <p>3.2 Oferta w zakresie sportu i rekreacji dostosowana do bieżących potrzeb</p>
Utworzenie obszaru ochronnego przy strefie gospodarczej - pas zieleni, zagospodarowanie zieleni wraz z małą architekturą (park)	Gmina Skawina, Sołectwo	<p>Obszar Środowisko</p> <p>4. Zmniejszenie negatywnego oddziaływania na środowisko</p> <p>4.2 Wdrażanie skutecznych działań ograniczających emisję przemysłowych zanieczyszczeń i ich monitoring połączony z oceną ryzyka oraz monitoring zagrożeń przemysłowych</p> <p>Obszar Życie</p> <p>3. Szeroki dostęp do oferty sportowej i rekreacyjnej</p> <p>3.1 Rozwój infrastruktury sportowej i rekreacyjnej</p> <p>7. Rozwój przestrzeni publicznych</p> <p>7.1 Zwiększenie ilości, atrakcyjności,</p>

		funkcjonalności oraz dostępności przestrzeni publicznych dla wszystkich
Budowa chodnika przy drodze powiatowej (ul. Skawińska od mostu na kanale w kierunku Ochodzy)	Zarząd Dróg Powiatu Krakowskiego, Gmina Skawina	Obszar Mobilność 1. Poprawa dostępności komunikacyjnej 1.3 Poprawa wewnętrznej dostępności komunikacyjnej 2. Rozwój zrównoważonej mobilności 2.4. Zwiększenie znaczenia ruchu pieszo – rowerowego 3. Poprawa bezpieczeństwa mobilności 3.1 Zwiększenie bezpieczeństwa wszystkich uczestników ruchu drogowego
Wstrzymanie budowy polderu w proponowanym miejscu	Państwowe Gospodarstwo Wodne - Wody Polskie	Obszar Obywatelska Gmina Skawina 1. Rozwój dialogu obywatelskiego w Gminie Skawina 1.3 Rozwój systemu współdecydowania mieszkańców Gminy
Ochrona zieleni - zabezpieczenie popielników pasem zieleni - ochrona drzew, zakaz wycinki, nowe nasadzenia, zakaz wycinki drzew na granicy pomiędzy Kopanką a strefą gospodarczą	Gmina Skawina	Obszar Środowisko 3. Poprawa sytuacji w zakresie zieleni, ochrony zasobów przyrodniczych oraz ochrony gruntów 3.1 Zrównoważone zarządzanie, ochrona i rozwój terenów zielonych 3.3 Przekształcenie terenów zdewastowanych ekologicznie w tereny zielone
Zakończenie modernizacji remizy OSP w Kopance i rewitalizacja terenu wokół	Gmina Skawina, OSP w Kopance, Sołectwo	Obszar Życie 1. Szeroki dostęp do kultury 2.1 Rozwój infrastruktury służącej kulturze 5. Wzmocnienie poczucia bezpieczeństwa 5.2 Wzmocnienie systemu reagowania na zdarzenia kryzysowe 7. Rozwój przestrzeni publicznych 7.2 Zwiększenie dostępności, funkcjonalności oraz atrakcyjności budynków użyteczności publicznej dla wszystkich
Zwiększenie częstotliwości oraz kierunków komunikacji miejskiej	Gmina Skawina	Obszar Mobilność 1. Poprawa dostępności komunikacyjnej 1.2 Poprawa zewnętrznej dostępności komunikacyjnej z pozostałymi Gminami ościennymi 1.3 Poprawa wewnętrznej dostępności komunikacyjnej 2. Rozwój zrównoważonej mobilności 2.3. Zwiększenie znaczenia transportu publicznego i mikro mobilności
Budowa ścieżki rowerowej na koronie wału wiślanego od Kanału Łaczańskiego w kierunku Ochodzy	Państwowe Gospodarstwo Wodne - Wody Polskie, Województwo	Obszar Środowisko 2. Poprawa zarządzania istniejącym zasobem wód 2.5 Stworzenie warunków do rekreacyjnego i

	Małopolskie	komunikacyjnego wykorzystania wód z uwzględnieniem celów środowiskowych 3. Poprawa sytuacji w zakresie zieleni, ochrony zasobów przyrodniczych oraz ochrony gruntów 3.1 Zrównoważone zarządzanie, ochrona i rozwój terenów zielonych Obszar Życie 3. Szeroki dostęp do oferty sportowej i rekreacyjnej 3.1 Rozwój infrastruktury sportowej i rekreacyjnej
Teren sportowo-rekreacyjny na działce cmentarnej	Gmina Skawina, Sołectwo	Obszar Życie 3. Szeroki dostęp do oferty sportowej i rekreacyjnej 3.1 Rozwój infrastruktury sportowej i rekreacyjnej
Oświetlenie ulic	Gmina Skawina, Sołectwo	Obszar mobilności 1. Poprawa bezpieczeństwa mobilności 3.1 Zwiększenie bezpieczeństwa wszystkich uczestników ruchu drogowego

7. MONITORING

Plan Rozwoju Miejscowości na lata 2022-2030 zatwierdzony przez uchwałę zebrania wiejskiego i uchwałę Rady Miejskiej w Skawinie, stanowić będzie plan wspólnych działań władz Gminy i lokalnej społeczności (w tym organizacji pozarządowych). Odpowiedzialnym za koordynację działań realizacyjnych i monitoring po stronie Gminy będzie Z-ca Burmistrza ds. rozwoju, we współpracy z Sołtysem.

Monitorowanie każdego przedsięwzięcia wiąże się m.in. z dbaniem o prawidłowy jego przebieg przez cały czas jego trwania, co przejawia się systematycznym zbieraniem, zestawianiem i ocenianiem informacji rzeczowych i finansowych.

a. Monitorowanie - zadania dla Rady Sołeckiej

Monitorowanie polegać będzie na zorganizowaniu corocznego przeglądu realizacji zadań z udziałem Z-cy Burmistrza ds. rozwoju i Sołtysa, na którym omówiony zostanie stan realizacji PRM, rekomendacje, uwagi oraz ewentualne wnioski. Dodatkowo informacja o realizacji zadań PRM będzie przedstawiana raz do roku na zebraniu wiejskim lub zebraniu osiedlowym.

Monitorowanie dotyczyć będzie zarówno:

- poziomu realizacji działań,
- zasobów zaangażowanych w realizację POM (partnerzy oraz środki finansowe własne oraz pochodzące ze środków zewnętrznych).

Optymalnym okresem dla dokonywania rocznego podsumowania prac, będzie miesiąc wrzesień, aby wnioski i rekomendacje uzgodnić z Z-cą Burmistrza ds. rozwoju, na etapie planowania budżetu Gminy na następny rok, co umożliwi uwzględnienie ich w planie finansowym, o ile tylko będzie to możliwe.

8. FINANSOWANIE

Jako zasadę realizacji PRM/PROS przyjmuje się w pierwszej kolejności mobilizację zasobów zewnętrznych, zarówno prywatnych, jak i publicznych pozabudżetowych. Zakłada się jak najszerszy montaż finansowy środków pochodzących z różnych źródeł, tak by możliwie w jak najmniejszym stopniu obciążony był budżet gminy.

Do głównych źródeł finansowania PRM/PROS należy zaliczyć: środki pochodzące z budżetu Unii Europejskiej, międzynarodowych instytucji finansowych, inne środki pochodzące ze źródeł zagranicznych, środki pochodzące z budżetu państwa, środki pochodzące z funduszy i organizacji działających na terenie kraju a także środki własne gminy przewidziane co roku w budżecie gminy.

Z uwagi na aktualny stopień przygotowania dokumentacji wdrożeniowej związanej z absorpcją środków unijnych w obecnej perspektywie finansowej UE na lata 2021-2027 r., na dziś nie sposób dokładnie przewidzieć, które zadania i w jakiej skali będą mogły być sfinansowane ze środków zewnętrznych. Należy jednak zaznaczyć, że bez właściwego ich wytypowania i przygotowania możliwość taka byłaby bardzo utrudniona.

Warto również podkreślić, że wysiłki realizacji zadań wskazanych w niniejszym dokumencie powinny być podejmowane nie tylko przez samorząd gminny, ale również przez inne podmioty: lokalne organizacje społeczne, grupy nieformalne mieszkańców itp. Będzie to kolejny bodziec do rozwój idei wolontariatu, inicjatywy lokalnej i aktywności społecznej, co przyczyni się do budowy społeczeństwa obywatelskiego.

Tylko wspólny wysiłek da gwarancję, że zadania te uda się w dużym stopniu zrealizować i w konsekwencji spowodować, że dane osiedle/miejscowość będzie w perspektywie kilku lat jeszcze lepszym miejscem do życia.



<https://sdgs.un.org>



<https://pdm.irmir.pl>



www.gminaskawina.pl