

Skawina, 9.07.2024 r.

RAPORT PODSUMOWUJĄCY Z PRZEBIEGU I WYNIKÓW KONSULTACJI SPOŁECZNYCH PROJEKTU GMINNEGO PROGRAMU REWITALIZACJI DLA GMINY SKAWINA NA LATA 2024-2030

- 1. Podstawa prawna.**
- 2. Przedmiot konsultacji społecznych**
- 3. Podmioty zaangażowane w konsultacje społeczne**
- 4. Cel konsultacji społecznych**
- 5. Organizacja konsultacji społecznych, w tym terminy i wykorzystane formy konsultacji**
- 6. Przebieg, uczestnicy, zgłoszone uwagi i podsumowanie konsultacji społecznych**

1. Podstawa prawna

Konsultacje prowadzono na podstawie art. 5a ust. 1, art. 30 ust. 1 i art. 31 Ustawy z dnia 8 marca 1990 r. o samorządzie gminnym (Dz.U. 2024 poz. 609) oraz art. 6 i art. 17 ust. 2 pkt 4 Ustawy z dnia 9 października 2015 r. o rewitalizacji (Dz.U. 2024 poz. 278), a także Uchwały nr VI/61/19 Rady Miejskiej w Skawinie z dnia 27 marca 2019 roku w sprawie zmiany Uchwały Nr XIII/168/15 Rady Miejskiej w Skawinie z dnia 25 listopada 2015 r. w sprawie przyjęcia „Zasad i trybu przeprowadzania konsultacji społecznych na terenie Gminy Skawina”, zmienionej Uchwałą Nr XXX/431/17 Rady Miejskiej w Skawinie z dnia 31 maja 2017 r. oraz wprowadzenia tekstu jednolitego „Zasad i trybu przeprowadzania konsultacji społecznych na terenie Gminy Skawina”, a także Zarządzenie Nr 107.2024 Burmistrza Miasta i Gminy Skawina z dnia 25 kwietnia 2024 r. w sprawie przeprowadzenia konsultacji społecznych projektu Gminnego Programu Rewitalizacji dla Gminy Skawina na lata 2024-2030, w związku z Uchwałą nr LVIII/856/23 Rady Miejskiej w Skawinie z dnia 30 sierpnia 2023 w sprawie przystąpienia do sporządzenia Gminnego Programu Rewitalizacji dla Gminy Skawina na lata 2024-2030.

2. Przedmiot konsultacji społecznych

Przedmiotem prowadzonych konsultacji społecznych był projekt Gminnego Programu Rewitalizacji dla Gminy Skawina na lata 2024-2030, zwany dalej również „GPR”.

3. Podmioty zaangażowane w konsultacje społeczne

Projekt GPR podlegał konsultacjom z mieszkańcami i innymi interesariuszami rewitalizacji, zgodnie z definicją określoną w art. 2. ust. 2 ustawy z dnia 9 października 2015 r. o rewitalizacji (Dz.U. 2024 poz. 278).

4. Cel konsultacji społecznych

Celem konsultacji społecznych było zapoznanie mieszkańców i pozostałych interesariuszy z projektem GPR oraz poznanie opinii, zebranie uwag i propozycji zmian w zakresie tegoż dokumentu, jednocześnie integracja i aktywizacja wspólnoty samorządowej gminy.

5. Organizacja konsultacji społecznych, w tym terminy i wykorzystane formy konsultacji

Zarządzenie Nr 107.2024 Burmistrza Miasta i Gminy Skawina z dnia 25 kwietnia 2024 r. w sprawie przeprowadzenia konsultacji społecznych projektu Gminnego Programu Rewitalizacji dla Gminy Skawina na lata 2024-2030 weszło w życie i zostało opublikowane dnia 29 kwietnia 2024 r. Informacja o sposobach, miejscach i terminach prowadzenia konsultacji społecznych projektu GPR, zgodnie z założeniami określonymi w zarządzeniu, została ogłoszona w tym samym dniu:

- 1) przez wywieszenie na tablicach ogłoszeń na terenie obszaru rewitalizacji oraz w siedzibie Urzędu Miasta i Gminy w Skawinie wraz z formularzem zgłaszania opinii i uwag,
- 2) na stronie internetowej Urzędu Miasta i Gminy w Skawinie <https://www.gminaskawina.pl/> w zakładce SKAWINA Z INICJATYWĄ podzakładce KONSULTACJE SPOŁECZNE wraz z pełną dokumentacją dotyczącą przedmiotu konsultacji,
- 3) w Biuletynie Informacji Publicznej Urzędu Miasta i Gminy w Skawinie <https://bip.malopolska.pl/umigskawina> w zakładce KONSULTACJE SPOŁECZNE wraz z pełną dokumentacją dotyczącą przedmiotu konsultacji,
- 4) w sposób zwyczajowo przyjęty poprzez przekazanie sołtysom i zarządom osiedli.

Dokumentacja dotycząca konsultacji była dostępna w Wydziale Rozwoju i Strategii Urzędu Miasta i Gminy w Skawinie, ul. Rynek 12, 32-050 Skawina, pokój nr 4, w godzinach pracy urzędu.

W czasie trwania konsultacji prowadzona była akcja informacyjna, w szczególności z wykorzystaniem strony internetowej Urzędu Miasta i Gminy w Skawinie <https://www.gminaskawina.pl/>.

Konsultacje były prowadzone w terminie od 7 maja 2024 r. do 11 czerwca 2024 r.

Konsultacje realizowano w następujących formach:

- 1) zbieranie uwag w postaci papierowej i elektronicznej - uwagi i opinie do projektu GPR można było składać w ww. terminie za pomocą wypełnionego i podpisanego Formularza zgłaszania uwag, zgodnie ze wzorem opracowanym przez gminę, stanowiącym załącznik do zarządzenia, w następujący sposób:
 - a) poprzez złożenie formularza na Dzienniku Podawczym Urzędu Miasta i Gminy w Skawinie, 32-050 Skawina, ul. Rynek 14, pok. 1, parter w godzinach pracy urzędu,
 - b) poprzez przesłanie formularza drogą pocztową na adres Urzędu Miasta i Gminy w Skawinie, 32-050 Skawina, ul. Rynek 1,
 - c) poprzez przesłanie skanu formularza za pomocą poczty elektronicznej na adres: rewitalizacja@gminaskawina.pl;
- 2) organizacja spotkań publicznych – otwarte spotkania konsultacyjne dla mieszkańców i innych interesariuszy rewitalizacji, w tym partnerów społecznych i gospodarczych oraz właściwych podmiotów reprezentujących społeczeństwo obywatelskie, podmiotów działających na rzecz ochrony środowiska oraz podmiotów odpowiedzialnych za promowanie włączenia społecznego, praw podstawowych, praw osób ze specjalnymi potrzebami, równości płci i niedyskryminacji, w dniu 3 czerwca 2024 r. (poniedziałek) w sali obrad im. mec. Macieja Sikluckiego Urzędu Miasta i Gminy w Skawinie, Rynek 1, 32-050 Skawina – pierwsze o godzinie 9:00, a drugie o godzinie 17:00;
- 3) badanie w formie ankiety on-line, która była dostępna pod adresem: <https://www.webankieta.pl/ankieta/1191429/konsultacje-gpr-skawina-2024-2030.html>, kierowanej do mieszkańców i innych interesariuszy rewitalizacji, w tym partnerów społecznych i gospodarczych oraz właściwych podmiotów reprezentujących społeczeństwo obywatelskie, podmiotów działających na rzecz ochrony środowiska oraz podmiotów odpowiedzialnych za promowanie włączenia społecznego, praw podstawowych, praw osób ze specjalnymi potrzebami, równości płci i niedyskryminacji.

Komórką organizacyjną Urzędu Miasta i Gminy w Skawinie odpowiedzialną za przygotowanie, przeprowadzenie i podsumowanie wyników konsultacji był Wydział Rozwoju i Strategii, ul. Rynek 12, 32-050 Skawina, a osobą odpowiedzialną urbanista Maciej Zacher, e-mail: m.zacher@gminaskawina.pl, tel.: + 48 12 277 01 90, + 48 608 675 123, pokój nr 4. Prace wspierali eksperci zewnętrzeni, zgodnie z podpisaną przez gminę umową na świadczenie usługi doradczej.

6. Przebieg, uczestnicy, zgłoszone uwagi i podsumowanie konsultacji społecznych

W całym okresie trwania konsultacji mieszkańcy i inni interesariusze mieli możliwość zgłaszania uwag do projektu GPR. Wpłynęły następujące zgłoszenia: 4 formularze zgłaszania uwag oraz 3 maile (łącznie 18 uwag, z czego część się powieliła). Szczegółowe zestawienie uwag wraz z informacją o wynikach konsultacji

społecznych oraz z uzasadnieniem uwzględnienia lub braku uwzględnienia poszczególnych uwag zgłoszonych w trakcie konsultacji zawiera tabela nr 1.

Poza tym, w dniu 3 czerwca 2024 r. (poniedziałek) w sali obrad im. mec. Macieja Sikluckiego Urzędu Miasta i Gminy w Skawinie, Rynek 1, 32-050 Skawina odbyły się 2 spotkania konsultacyjne – pierwsze o godzinie 9:00 i drugie o godzinie 17:00. Program obejmował krótką prezentację zrealizowanych prac i projektu GPR, a następnie możliwość zgłaszania uwag i dyskusji na temat projektu dokumentu. Spotkania prowadzili wspólnie: Mateusz Mlost, Kierownik Wydziału Rozwoju i Strategii Urzędu Miasta i Gminy w Skawinie oraz Dawid Hoinkis z FRDL Małopolskiego Instytutu Samorządu Terytorialnego i Administracji, zaangażowany przez gminę jako ekspert zewnętrzny. Zgodnie z listami obecności, w pierwszym wzięło udział 6 osób, a w drugim 10 osób (łącznie z prowadzącymi), w tym reprezentujących lokalne organizacje pozarządowe. Opis przebiegu i podsumowanie obu spotkań zawiera tabela nr 2, traktowana jako protokół ze spotkań. Załącznikiem są listy obecności, dostępne w Wydziale Rozwoju i Strategii Urzędu Miasta i Gminy w Skawinie. Zgłoszone w trakcie spotkań konsultacyjnych uwagi (4 uwagi) uwzględniono w zbiorczej tabeli uwag nr 1.

W okresie trwania konsultacji mieszkańcy oraz inni interesariusze mogli również wziąć udział w badaniu ankietowym on-line, które pozwalało na ocenę projektu GPR oraz przede wszystkim zgłoszenie uwag. W badaniu wzięło udział 27 osób, w tym 2 z nich zaznaczyły, że reprezentują podmiot z grona partnerów społecznych i gospodarczych oraz właściwych podmiotów reprezentujących społeczeństwo obywatelskie, podmiotów działających na rzecz ochrony środowiska oraz podmiotów odpowiedzialnych za promowanie włączenia społecznego, praw podstawowych, praw osób ze specjalnymi potrzebami, równości płci i niedyskryminacji. Podsumowanie badania ankietowego zawarto w tabeli nr 3. Zgłoszone poprzez ankietę uwagi (17 uwag do części diagnostycznej i 10 do części operacyjnej programu) uwzględniono w zbiorczej tabeli uwag nr 1.

Raport podsumowujący z przebiegu i wyników konsultacji społecznych
projektu Gminnego Programu Rewitalizacji dla Gminy Skawina na lata 2024-2030

Tabela 1. Podsumowanie konsultacji - wyniki konsultacji wraz z uzasadnieniem uwzględnienia lub nieuwzględnienia poszczególnych uwag zgłoszonych w trakcie konsultacji.

Data wpływu	Nr formularza i uwagi	Część dokumentu, do którego odnosi się uwaga	Treść uwagi	Uzasadnienie wnioskodawcy	Rozstrzygnięcie/stanowisko gminy
16.05.2024	Mail nr 1, uwaga nr 1		<p>W związku z ogłoszonymi konsultacjami dotyczącymi Gminnego Projektu Rewitalizacji na lata 2024-2030, chciałbym zwrócić uwagę na brak uwzględnienia w nim projektu, który podczas konsultacji został wybrany jako pierwszy, a dotyczy budowy szatni boiska oraz oświetlenia w miejscowości Borek Szlachecki.</p> <p>Uważam, że projekt ten ma kluczowe znaczenie dla rozwoju naszej społeczności, ze względu na potrzebę stworzenia odpowiednich warunków do uprawiania sportu oraz integracji lokalnej społeczności. Budowa szatni boiska oraz oświetlenia nie tylko poprawi infrastrukturę sportową naszej miejscowości, lecz również zachęci mieszkańców do aktywnego trybu życia i wspólnych działań.</p> <p>Z tego powodu proszę o uwzględnienie w nim wymienionego projektu, który zyskał poparcie społeczności lokalnej podczas konsultacji.</p>		<p>Uwaga odrzucona.</p> <p>Zgodnie z wynikami oceny aktualności i stopnia realizacji dotychczasowego Gminnego Programu Rewitalizacji, który obowiązywał w gminie w latach 2016-2023, a także rekomendacjami Gminnego Komitetu Rewitalizacji, Rada Miejska w Skawinie zdecydowała o opracowaniu kolejnego programu na lata 2024-2030 (uchwała nr LVIII/856/23 z dnia 30 sierpnia 2022 2023 r.). Kluczowym założeniem tego procesu było, aby nowy dokument uwzględniał odświeżone cele rewitalizacji, z naciskiem na aktywizację, integrację i partycypację społeczną, w tym przy wykorzystaniu nowo powstałych lub zmodernizowanych w ostatnim czasie obiektów i przestrzeni, obejmując aktualizację, a także kontynuację i finalizację działań określonych w dotychczasowym programie (w praktyce oznaczało to uwzględnienie niezrealizowanych przedsięwzięć podstawowych, modyfikację i kontynuację przedsięwzięć uzupełniających). Tym samym w nowym dokumencie położono nacisk na działania miękkie a nie inwestycje. Inwestycje zostały zasadniczo zrealizowane w latach 2016-2023, w tym na podobszarze rewitalizacji nr 8 - sołectwo Borek Szlachecki, więc podstawowe potrzeby społeczne w zakresie rozwoju infrastruktury zostały zaspokojone, aktualnie potrzeba jej animacji, aby osiągnąć zakładane cele rewitalizacji. Dodatkowym argumentem za takim rozwiązaniem jest ograniczona dostępność środków</p>

			<p>zewnątrznych na działania rewitalizacyjne, w szczególności fakt, że nowy program regionalny Fundusze Europejskie dla Małopolski 2021-2027 przewiduje wsparcie finansowe rewitalizacji tylko dla 18 wybranych miast - w gronie tym nie znajduje się Skawina, która do tej pory korzystała z tego finansowania. Jednocześnie zgodnie z przepisami ustawy z dnia 9 października 2015 r. o rewitalizacji (Dz.U. 2024 poz. 278), Gminny Program Rewitalizacji sporządzany jest dla konkretnego obszaru gminy, znajdującego się w stanie kryzysowym z powodu koncentracji negatywnych zjawisk społecznych oraz towarzyszących (art. 14 ust. 2 ustawy). Granice obszaru zdegradowanego i obszaru rewitalizacji w gminie Skawina zostały przyjęte uchwałą Rady Miejskiej w Skawinie nr XIX/255/15 z 25 maja 2016 r., zmienioną uchwałą Rady Miejskiej w Skawinie nr XXIV/344/16 z 30 listopada 2016 r. i obowiązują do dzisiaj, ponieważ przeprowadzone w 2023 i 2024 roku analizy statystyczne, przestrzenne i strategiczne oraz konsultacje społeczne wykazały dalszą potrzebę interwencji na tym obszarze. Obszar ten nie obejmuje terenu LKS Borkowianka w Borku Szlacheckim, a realizacja przedsięwzięć poza obszarem jest możliwa tylko w uzasadnionych przypadkach, jak było to w ramach dotychczasowego programu, który zakładał uzupełnienie podstawowej infrastruktury społecznej w sołectwie, która była niezbędna do osiągnięcia celów rewitalizacji. Dlatego wspomniana inwestycja, mająca bardziej charakter rozwojowy niż służący rewitalizacji, nie została ujęta w projekcie Gminnego Programu Rewitalizacji dla Gminy Skawina na lata 2024-2030. Jednocześnie należy dodać, że budowa szatni, boisko ze sztuczną nawierzchnią oraz oświetlenie przy LKS Borkowianka stanowi przedsięwzięcie nr 1 na liście działań do realizacji w</p>
--	--	--	---

Raport podsumowujący z przebiegu i wyników konsultacji społecznych
projektu Gminnego Programu Rewitalizacji dla Gminy Skawina na lata 2024-2030

					ramach Planu rozwoju miejscowości Borek Szlachecki na lata 2022-2030.
16.05.2024	Formularz zgłaszania uwag nr 1, uwaga nr 1		Brak zapisów o walorach krajobrazowych sołectwa. Propozycja wpisu. Brak zapisów występowania gatunków chronionych tj „derkacz”. Propozycja wpisu.	Uwagi wniesione podczas organizowanych warsztatów niestety nieujęte w opracowaniu. Zapisy o walorach krajobrazowych miejscowości ujęte są w opracowaniach środowiskowych gminy.	Uwaga uwzględniona częściowo. Zgodnie z przepisami ustawy z dnia 9 października 2015 r. o rewitalizacji (Dz.U. 2024 poz. 278), Gminny Program Rewitalizacji zawiera w szczególności szczegółową diagnozę obszaru rewitalizacji, obejmującą analizę negatywnych zjawisk społecznych i towarzyszących, oraz lokalnych potencjałów występujących na terenie tego obszaru (art. 15 ust. 1 pkt 1). Diagnoza dotyczy zatem wyznaczonego na terenie sołectwa obszaru rewitalizacji a nie sołectwa w całości. Jednocześnie, zgodnie z ideą przedstawioną w uwadze i jej uzasadnieniu, zdecydowano o dopisaniu w projekcie Gminnego Programu Rewitalizacji dla Gminy Skawina na lata 2024-2030 na początku opisu podobszaru nr 17 - sołectwo Polanka Hallera zdania: „Podobszar rewitalizacji wyróżniają walory krajobrazowe i środowiskowe”, a w Tabeli 35. Negatywne zjawiska oraz lokalne potencjały występujące na terenie podobszaru nr 17 - sołectwo Polanka Hallera, w części odnoszącej się do sfery środowiskowej, po stronie pozytywów następującego czynnika: „Walory krajobrazowe i środowiskowe podobszaru (flora i fauna)”.
	Formularz zgłaszania uwag nr 1, uwaga nr 2		Przywrócenie cennego siedliska płazów – staw UJ. Propozycja wpisu.	Uwagi wniesione podczas organizowanych warsztatów niestety nieujęte w opracowaniu.	Uwaga uwzględniona. W projekcie Gminnego Programu Rewitalizacji dla Gminy Skawina na lata 2024-2030 w Tabeli 35. Negatywne zjawiska oraz lokalne potencjały występujące na terenie podobszaru nr 17 - sołectwo Polanka Hallera, w części odnoszącej się do sfery środowiskowej, po stronie negatywów funkcjonuje następujący zapis: „Staw na terenie Uniwersytetu Jagiellońskiego – fatalny stan (brak wody, fauna)”, natomiast w sferze funkcjonalno-przestrzennej po stronie pozytywów

Raport podsumowujący z przebiegu i wyników konsultacji społecznych
projektu Gminnego Programu Rewitalizacji dla Gminy Skawina na lata 2024-2030

					<p>zapis: „Działki pozostające we własności Uniwersytetu Jagiellońskiego (dwór, park, staw) o dużym potencjale dla rozwoju i społeczności lokalnej”. Poza potrzebami społecznymi, zgodnie z uwagą, uzupełniono zapisy o kwestię rewaloryzacji środowiskowej - w części odnoszącej się do sfery środowiskowej po stronie pozytywów dopisano: „Potencjał środowiskowy stawu na terenie Uniwersytetu Jagiellońskiego, w tym możliwe przywrócenie go jako cennego siedliska płazów”.</p>
	<p>Formularz zgłaszania uwag nr 1, uwaga nr 3</p>		<p>Brak zapisów o możliwości wykorzystania do rekreacji doliny rzeki „Mogiłka”. Trasa rowerowa MTB, wiaty. Propozycja wpisu.</p>	<p>Uwagi wniesione podczas organizowanych warsztatów niestety nieujęte w opracowaniu. Zamiennie wprowadzono zapis o utworzeniu toru do jazdy na quadach (sic!). Rozwiązanie służące wąskiej grupie użytkowników, mogące spowodować przekroczenia hałasu oraz lokalne przekroczenia poziomu stężenia zanieczyszczeń powietrza.</p>	<p>Uwaga uwzględniona częściowo. Zgodnie z przepisami ustawy z dnia 9 października 2015 r. o rewitalizacji (Dz.U. 2024 poz. 278), Gminny Program Rewitalizacji sporządzany jest dla konkretnego obszaru gminy, znajdującego się w stanie kryzysowym z powodu koncentracji negatywnych zjawisk społecznych oraz towarzyszących (art. 14 ust. 2 ustawy). Granice obszaru zdegradowanego i obszaru rewitalizacji w gminie Skawina zostały przyjęte uchwałą Rady Miejskiej w Skawinie nr XIX/255/15 z 25 maja 2016 r., zmienioną uchwałą Rady Miejskiej w Skawinie nr XXIV/344/16 z 30 listopada 2016 r. i obowiązują do dzisiaj, ponieważ przeprowadzone w 2023 i 2024 roku analizy statystyczne, przestrzenne i strategiczne oraz konsultacje społeczne wykazały dalszą potrzebę interwencji na tym obszarze. Podobszar rewitalizacji w sołectwie Polanka Hallera obejmuje bardzo niewielki fragment rzeki Mogiłka. Jednocześnie większa część całego podobszaru pozostaje poza administracją gminy (zespół dworski, składający się z zabudowań gospodarczych i parku należy do Uniwersytetu Jagiellońskiego w Krakowie). Zapis dotyczący quadów w Tabeli 51. Sposób realizacji przez gminny program rewitalizacji planów rozwoju miejscowości / osiedli – spójność zadań inwestycyjnych</p>

Raport podsumowujący z przebiegu i wyników konsultacji społecznych
projektu Gminnego Programu Rewitalizacji dla Gminy Skawina na lata 2024-2030

					<p>i przedsięwzięć aktywizujących społeczność lokalną nie dotyczy wprost planowanego przedsięwzięcia rewitalizacyjnego, ale wskazuje na działania określone w planach rozwoju miejscowości, pokrywające się co do lokalizacji z obszarem rewitalizacji, integrujące i aktywizujące społeczność lokalną. Zweryfikowano jednak, że przedsięwzięcie pn. Nowa infrastruktura rekreacyjno-sportowa (kort tenisowy, ściana do odbijania piłek, tor dla quadów, ścianka wspinaczkowa)” występuje w Planie Rozwoju Miejscowości Polanka Hallera na lata 2022-2030, ale jedynie jako element szerokiej listy inwestycji diskutowanych przez mieszkańców (str. 15-16), które jednak nie zyskało finalnie poparcia społeczności lokalnej i nie znalazło się na liście ostatecznej planowanych działań (str. 17-18). Tym samym z Tabeli 51. wykreślono zapis: „Nowa infrastruktura rekreacyjno-sportowa (kort tenisowy, ściana do odbijania piłek, tor dla quadów, ścianka wspinaczkowa)”.</p> <p>Jednocześnie należy dodać, że budowa ścieżek pieszorowerowych stanowi przedsięwzięcie na liście działań do realizacji w ramach Planu rozwoju miejscowości Polanka Hallera na lata 2022-2030.</p>
	Formularz zgłaszania uwag nr 1, uwaga nr 4		Brak luster na drodze 601081K – 3 zakręty 90 st. przesłonięte zabudową. Brak oznakowania ślepej drogi 601081K powoduje niedogodności dla	Uwagi wniesione podczas organizowanych warsztatów niestety nieujęte w opracowaniu. Przy stale rozrastającej się zabudowie i zwiększającej się liczbie pojazdów należy zadbać o bezpieczeństwo	<p>Uwaga uwzględniona częściowo.</p> <p>W projekcie Gminnego Programu Rewitalizacji dla Gminy Skawina na lata 2024-2030 w Tabeli 35. Negatywne zjawiska oraz lokalne potencjały występujące na terenie podobszaru nr 17 - sołectwo Polanka Hallera, w części odnoszącej się do sfery technicznej, po stronie negatywów funkcjonuje następujący zapis: „Niebezpieczny zakręt w centrum”. Pozostałe zakręty, jak również ślepa droga 601081K znajdują się poza granicami obszaru rewitalizacji. Jednocześnie, uwzględniając ideę uwagi i jej uzasadnienia, w Tabeli 35., w części odnoszącej się do sfery technicznej, po stronie</p>

Raport podsumowujący z przebiegu i wyników konsultacji społecznych
projektu Gminnego Programu Rewitalizacji dla Gminy Skawina na lata 2024-2030

			kierowców spoza miejscowości.	mieszkańców na drodze gminnej.	<p>negatywów dopisano: „Braki w zakresie luster i oznakowania drogowego”.</p> <p>Dodatkowo można wskazać, że droga gminna 601081K w Polance Hallera przeszła na przełomie 2023 i 2024 modernizację, co zwiększyło komfort i bezpieczeństwo korzystających.</p>
	Formularz zgłaszania uwag nr 1, uwaga nr 5		Instalacja czujnika PM 2.5 w centrum miejscowości. Propozycja zapisu.	Uwagi wniesione podczas organizowanych warsztatów niestety nieujęte w opracowaniu. Niskonakładowa inwestycja powodująca wzrost świadomości mieszkańców. Układ topograficzny (niecka) miejscowości powoduje wyjątkowo niekorzystną sytuację związaną z powstawaniem smogu w miejscu gdzie wykonywane są aktywności fizyczne – tj. na boisku „Orlik”.	<p>Uwaga uwzględniona częściowo.</p> <p>Zgodnie z art. 2. ust. 1. Ustawy z dnia 9 października 2015 r. o rewitalizacji (tekst jednolity Dz.U. 2024 poz. 278), stanowi ona „proces wyprowadzania ze stanu kryzysowego obszarów zdegradowanych, prowadzony w sposób kompleksowy, poprzez zintegrowane działania na rzecz lokalnej społeczności, przestrzeni i gospodarki, skoncentrowane terytorialnie, prowadzone przez interesariuszy rewitalizacji na podstawie gminnego programu rewitalizacji”. Rewitalizacja koncentruje się zatem na kwestiach społecznych, oznacza działania interwencyjne dla rozwiązywania zidentyfikowanych, skumulowanych na określonym obszarze problemów społecznych (koncentracja bezrobocia, ubóstwa, przestępczości, wysokiej liczby mieszkańców będących osobami ze szczególnymi potrzebami, niskiego poziomu edukacji lub kapitału społecznego, a także niewystarczającego poziomu uczestnictwa w życiu publicznym i kulturalnym) i towarzyszących, w tym m.in. środowiskowych, podejmowane zgodnie z określonymi w programie rewitalizacji celami i kierunkami. W dokumencie Gminnego Programu Rewitalizacji dla Gminy Skawina na lata 2024-2030 znajdują się zapisy, wskazujące na działania na rzecz poprawy jakości powietrza, mianowicie: cel 2. KOMFORT I BEZPIECZEŃSTWO MIESZKAŃCÓW ORAZ ZDROWE ŚRODOWISKO Ochrona i poprawa stanu środowiska naturalnego oraz zapewnienie komfortu i bezpieczeństwa mieszkańców, dzięki wdrożeniu rozwiązań w zakresie</p>

Raport podsumowujący z przebiegu i wyników konsultacji społecznych
projektu Gminnego Programu Rewitalizacji dla Gminy Skawina na lata 2024-2030

					<p>zrównoważonej mobilności, bezpieczeństwa komunikacyjnego i publicznego, skutecznej eliminacji zanieczyszczeń i adaptacji do zmian klimatu; kierunek działań 2.2. Dbłość o stan środowiska oraz ograniczenie niekorzystnego wpływu na klimat i adaptacja do jego zmian wraz z edukacją ekologiczną mieszkańców, w ramach którego przewidziano przedsięwzięcie uzupełniające nr 13. SKAWINA - ZIELONA, CZYSTA I EKOLOGICZNA, zakładające m.in. realizację inwestycji gminnych oraz programów antysmogowych i ochrony powietrza, w tym kontynuacja ekodoradztwa i wsparcia wymiany nieekologicznych źródeł ciepła (str. 124). Niemniej, zgodnie z przedstawioną uwagą, wspomniane PU13. uzupełniono o zapis: „rozwój sytemu monitorowania jakości powietrza”. W tym zakresie możliwa będzie realizacja przedstawionej idei, jeśli służyła ona będzie celom rewitalizacji.</p> <p>Jednocześnie, uwzględniając ideę uwagi i jej uzasadnienie, w projekcie Gminnego Programu Rewitalizacji dla Gminy Skawina na lata 2024-2030 w Tabeli 35. Negatywne zjawiska oraz lokalne potencjały występujące na terenie podobszaru nr 17 - sołectwo Polanka Hallera, w części odnoszącej się do sfery środowiskowe, po stronie negatywów dopisano: „Zanieczyszczenie powietrza w wyniku niskiej emisji, potęgowane niekorzystnym układem topograficznym miejscowości”.</p>
24.05.2024	Formularz zgłaszania uwag nr 2, uwaga nr 1	3.1 Stan i jakość środowiska str 43. 46	Wykreślić: Zasoby środowiska naturalnego gminy Skawina nie wyróżniają jej w skali regionalnej ani	Brak zgodności z wcześniejszymi opracowaniami	<p>Uwaga odrzucona.</p> <p>Wskazane zapisy się nie wykluczają. O atrakcyjności osadniczej gminy Skawina decydują m.in. lokalne walory przyrodniczo-krajobrazowe. Stanowią one również bazę dla rozwijającej się oferty aktywnego spędzania czasu wolnego, kierowanej zarówno do mieszkańców, jak również osób odwiedzających gminę, w tym z Krakowa. Przykładem tego są rozwijane przez gminę ciągi pieszo-rowerowe,</p>

Raport podsumowujący z przebiegu i wyników konsultacji społecznych
 projektu Gminnego Programu Rewitalizacji dla Gminy Skawina na lata 2024-2030

		<p>nawet ponadlokalnej – są one dość typowe dla gmin metropolitalnych</p> <p>Uzupełnić zidentyfikowane potencjały zgodnie z Opracowanie strategia rozwoju 2021-2030 str. 20 wskazuje mocne strony Gminy Skawina:</p> <ul style="list-style-type: none"> → posiadane bogate zasoby przyrodnicze, → położenie w sąsiedztwie atrakcyjnych krajobrazowo rzek i innych akwenów, → tereny atrakcyjne krajobrazowo, z dużym potencjałem do rozwijania turystyki weekendowej 		<p>przebiegające po ważnych i/lub atrakcyjnych miejscach w całej gminie, jak ścieżka rowerowa wzdłuż Kanału Łęczańskiego. Jednocześnie walory te nie wyróżniają gminy Skawina w skali ponadlokalnej czy regionalnej. Są podobne do innych gmin znajdujących się w obszarze funkcjonalnym miasta Krakowa. W województwie małopolskim występują natomiast gminy o bogatszych zasobach, o czym świadczyć może np. wskaźnik dotyczący udziału obszarów prawnie chronionych w powierzchni ogółem. Zgodnie z danymi BDL GUS, w przypadku Skawiny jest to zaledwie 0,3%, w porównaniu z 31,2% odnotowanymi dla powiatu krakowskiego i 53,1% w skali całej Małopolski. Jednocześnie trzeba wskazać, że pojawiające się w projekcie Gminnego Programu Rewitalizacji dla Gminy Skawina na lata 2024-2030 w ramach rozdziału pn. Szczegółowa diagnoza obszaru rewitalizacji, obejmująca analizę negatywnych zjawisk oraz lokalnych potencjałów występujących na terenie tego obszaru zapisy, szczególnie w tabelach odnoszących się do poszczególnych podobszarów rewitalizacji, są wynikiem dyskusji warsztatowych z mieszkańcami i innymi interesariuszami rewitalizacji. Jeśli mieszkańcy zwracali uwagę na szczególne walory przyrodniczo-krajobrazowe podobszaru, co do zasady taki zapis pojawiał się w dokumencie.</p>
--	--	---	--	--

Raport podsumowujący z przebiegu i wyników konsultacji społecznych
projektu Gminnego Programu Rewitalizacji dla Gminy Skawina na lata 2024-2030

			korzystne warunki przyrodniczo-krajoznawcze gminy		
	Formularz zgłaszania uwag nr 2, uwaga nr 2	Str 59	Uzupełnić ww. potencjały Sfery środowiskowej o aspekty krajobrazowe zidentyfikowane i wymienione w aktualnym „Programie Ochrony Środowiska dla Gminy Skawina”	Brak zgodności z wcześniejszymi opracowaniami	<p>Uwaga uwzględniona częściowo.</p> <p>Zgodnie z art. 2. ust. 1. Ustawy z dnia 9 października 2015 r. o rewitalizacji (tekst jednolity Dz.U. 2024 poz. 278), stanowi ona „proces wyprowadzania ze stanu kryzysowego obszarów zdegradowanych, prowadzony w sposób kompleksowy, poprzez zintegrowane działania na rzecz lokalnej społeczności, przestrzeni i gospodarki, skoncentrowane terytorialnie, prowadzone przez interesariuszy rewitalizacji na podstawie gminnego programu rewitalizacji”. Rewitalizacja koncentruje się zatem na kwestiach społecznych, oznacza działania interwencyjne dla rozwiązywania zidentyfikowanych, skumulowanych na określonym obszarze problemów społecznych (koncentracja bezrobocia, ubóstwa, przestępczości, wysokiej liczby mieszkańców będących osobami ze szczególnymi potrzebami, niskiego poziomu edukacji lub kapitału społecznego, a także niewystarczającego poziomu uczestnictwa w życiu publicznym i kulturalnym) i towarzyszących, w tym m.in. środowiskowych, podejmowane zgodnie z określonymi w programie rewitalizacji celami i kierunkami. Natomiast program ochrony środowiska jest dokumentem branżowym, stanowiącym podstawę zarządzania środowiskiem i jego ochrony we wszelkich możliwych aspektach właściwych dla danej jednostki samorządowej. Jest jednocześnie dokumentem kompleksowym i szczegółowym w zakresie środowiska.</p> <p>W przypadku programu rewitalizacji kluczowe znaczenie mają zatem aspekty społeczne i te są szczegółowo opisane, a mniejsze kwestie środowiskowe, co odróżnia go od programu ochrony środowiska, który w sposób detaliczny</p>

Raport podsumowujący z przebiegu i wyników konsultacji społecznych
projektu Gminnego Programu Rewitalizacji dla Gminy Skawina na lata 2024-2030

					<p>opisuje zasoby i politykę środowiskową gminy. Uwzględniając jednak ideę uwagi i jej uzasadnienia, w projekcie Gminnego Programu Rewitalizacji dla Gminy Skawina na lata 2024-2030 w Tabeli 18. Negatywne zjawiska oraz lokalne potencjały występujące na terenie obszaru rewitalizacji w gminie Skawina, w części odnoszącej się do sfery środowiskowej po stronie pozytywów dopisano: „Walory przyrodniczo-krajobrazowe obszaru rewitalizacji, szczególnie na obszarach wiejskich gminy”.</p>
	<p>Formularz zgłaszania uwag nr 2, uwaga nr 3</p>	<p>Str. 97</p>	<p>Brak zapisów o walorach krajobrazowych i przyrodniczych sołectwa w opisie sołectwa.</p>	<p>Brak zgodności z wcześniejszymi opracowaniami</p>	<p>Uwaga uwzględniona częściowo. Zgodnie z przepisami ustawy z dnia 9 października 2015 r. o rewitalizacji (Dz.U. 2024 poz. 278), Gminny Program Rewitalizacji zawiera w szczególności szczegółową diagnozę obszaru rewitalizacji, obejmującą analizę negatywnych zjawisk społecznych i towarzyszących, oraz lokalnych potencjałów występujących na terenie tego obszaru (art. 15 ust. 1 pkt 1). Diagnoza dotyczy zatem wyznaczonego na terenie sołectwa obszaru rewitalizacji a nie sołectwa w całości. Trzeba dodać, że pojawiające się w projekcie Gminnego Programu Rewitalizacji dla Gminy Skawina na lata 2024-2030 w ramach rozdziału pn. Szczegółowa diagnoza obszaru rewitalizacji, obejmująca analizę negatywnych zjawisk oraz lokalnych potencjałów występujących na terenie tego obszaru zapisy, szczególnie w tabelach odnoszących się do poszczególnych podobszarów rewitalizacji, są wynikiem dyskusji warsztatowych z mieszkańcami i innymi interesariuszami rewitalizacji. Jeśli mieszkańcy zwracali uwagę na szczególne walory przyrodniczo-krajobrazowe podobszaru, co do zasady taki zapis pojawiał się w dokumencie. Jednocześnie, zgodnie z ideą przedstawioną w uwadze i jej uzasadnieniu, zdecydowano o dopisaniu w projekcie Gminnego Programu Rewitalizacji dla Gminy Skawina na lata 2024-2030 na początku opisu podobszaru</p>

Raport podsumowujący z przebiegu i wyników konsultacji społecznych
projektu Gminnego Programu Rewitalizacji dla Gminy Skawina na lata 2024-2030

					nr 17 - sołectwo Polanka Hallera zdania: „Podobszar rewitalizacji wyróżniają walory krajobrazowe i środowiskowe”, a w Tabeli 35. Negatywne zjawiska oraz lokalne potencjały występujące na terenie podobszaru nr 17 - sołectwo Polanka Hallera, w części odnoszącej się do sfery środowiskowej, po stronie pozytywów następującego czynnika: „Walory krajobrazowe i środowiskowe podobszaru (flora i fauna)” .
	Formularz zgłaszania uwag nr 2, uwaga nr 4	Str. 98	Rażąca redukcja aspektów środowiskowych opisywanych w ościennych sołectwach. Przywrócenie cennego siedliska płazów – staw UJ. Propozycja wpisu. Brak zapisów występowania gatunków chronionych tj „derkacz”. Propozycja wpisu.	Uwagi wniesione podczas warsztatów nie zostały ujęte w opracowaniu	Uwaga uwzględniona częściowo. Zgodnie z przepisami ustawy z dnia 9 października 2015 r. o rewitalizacji (Dz.U. 2024 poz. 278), Gminny Program Rewitalizacji zawiera w szczególności szczegółową diagnozę obszaru rewitalizacji, obejmującą analizę negatywnych zjawisk społecznych i towarzyszących, oraz lokalnych potencjałów występujących na terenie tego obszaru (art. 15 ust. 1 pkt 1). Diagnoza dotyczy zatem wyznaczonych w poszczególnych sołectwach (a także w mieście) podobszarów rewitalizacji a nie sołectw w całości. W projekcie Gminnego Programu Rewitalizacji dla Gminy Skawina na lata 2024-2030 w Tabeli 35. Negatywne zjawiska oraz lokalne potencjały występujące na terenie podobszaru nr 17 - sołectwo Polanka Hallera, w części odnoszącej się do sfery środowiskowej, po stronie negatywów funkcjonuje następujący zapis: „Staw na terenie Uniwersytetu Jagiellońskiego – fatalny stan (brak wody, fauny)”, natomiast w sferze funkcjonalno-przestrzennej po stronie pozytywów zapis: „Działki pozostające we własności Uniwersytetu Jagiellońskiego (dwór, park, staw) o dużym potencjale dla rozwoju i społeczności lokalnej”. Poza potrzebami społecznymi, zgodnie z uwagą, uzupełniono zapisy o kwestię rewaloryzacji środowiskowej - w części odnoszącej się do sfery środowiskowej po stronie pozytywów dopisano: „Potencjał środowiskowy stawu na terenie Uniwersytetu

Raport podsumowujący z przebiegu i wyników konsultacji społecznych
projektu Gminnego Programu Rewitalizacji dla Gminy Skawina na lata 2024-2030

					<p>Jagiellońskiego, w tym możliwe przywrócenie go jako cennego siedliska płazów”.</p> <p>Jednocześnie, zgodnie z ideą przedstawioną w uwadze, zdecydowano o dopisaniu w projekcie Gminnego Programu Rewitalizacji dla Gminy Skawina na lata 2024-2030 na początku opisu podobszaru nr 17 - sołectwo Polanka Hallera zdania: „Podobszar rewitalizacji wyróżniają walory krajobrazowe i środowiskowe”, a we wspomnianej Tabeli 35., w części odnoszącej się do sfery środowiskowej, po stronie pozytywów także następującego czynnika: „Walory krajobrazowe i środowiskowe podobszaru (flora i fauna)”.</p>
	<p>Formularz zgłaszania uwag nr 2, uwaga nr 5</p>	<p>Str. 98</p>	<p>Brak zapisów o możliwości wykorzystania do rekreacji doliny rzeki „Mogiłka”. Trasa rowerowa MTB, wiaty. Propozycja wpisu.</p>	<p>Uwagi wniesione podczas warsztatów nie zostały ujęte w opracowaniu. Zamiennie wprowadzono zapis o utworzeniu toru dla quadów. Rozwiązanie służące wąskiej grupie użytkowników, mogące spowodować przekroczenia norm hałasu dla terenów wiejskich oraz lokalne zanieczyszczenie powietrza pyłami, związkami organicznymi i tlenkami azotu</p>	<p>Uwaga uwzględniona częściowo.</p> <p>Zgodnie z przepisami ustawy z dnia 9 października 2015 r. o rewitalizacji (Dz.U. 2024 poz. 278), Gminny Program Rewitalizacji sporządzany jest dla konkretnego obszaru gminy, znajdującego się w stanie kryzysowym z powodu koncentracji negatywnych zjawisk społecznych oraz towarzyszących (art. 14 ust. 2 ustawy). Granice obszaru zdegradowanego i obszaru rewitalizacji w gminie Skawina zostały przyjęte uchwałą Rady Miejskiej w Skawinie nr XIX/255/15 z 25 maja 2016 r., zmienioną uchwałą Rady Miejskiej w Skawinie nr XXIV/344/16 z 30 listopada 2016 r. i obowiązują do dzisiaj, ponieważ przeprowadzone w 2023 i 2024 roku analizy statystyczne, przestrzenne i strategiczne oraz konsultacje społeczne wykazały dalszą potrzebę interwencji na tym obszarze. Podobszar rewitalizacji w sołectwie Polanka Hallera obejmuje bardzo niewielki fragment rzeki Mogiłka. Jednocześnie większa część całego podobszaru pozostaje poza administracją gminy (zespół dworski, składający się z zabudowań gospodarczych i parku należy do Uniwersytetu Jagiellońskiego w Krakowie).</p>

Raport podsumowujący z przebiegu i wyników konsultacji społecznych
projektu Gminnego Programu Rewitalizacji dla Gminy Skawina na lata 2024-2030

					<p>Zapis dotyczący quadów w Tabeli 51. Sposób realizacji przez gminny program rewitalizacji planów rozwoju miejscowości / osiedli – spójność zadań inwestycyjnych i przedsięwzięć aktywizujących społeczność lokalną nie dotyczy wprost planowanego przedsięwzięcia rewitalizacyjnego, ale wskazuje na działania określone w planach rozwoju miejscowości, pokrywające się co do lokalizacji z obszarem rewitalizacji, integrujące i aktywizujące społeczność lokalną. Zweryfikowano jednak, że przedsięwzięcie pn. Nowa infrastruktura rekreacyjno-sportowa (kort tenisowy, ściana do odbijania piłek, tor dla quadów, ścianka wspinaczkowa)” występuje w Planie Rozwoju Miejscowości Polanka Hallera na lata 2022-2030, ale jedynie jako element szerokiej listy inwestycji dyskutowanych przez mieszkańców (str. 15-16), które jednak nie zyskało finalnie poparcia społeczności lokalnej i nie znalazło się na liście ostatecznej planowanych działań (str. 17-18). Tym samym z Tabeli 51. wykreślono zapis: „Nowa infrastruktura rekreacyjno-sportowa (kort tenisowy, ściana do odbijania piłek, tor dla quadów, ścianka wspinaczkowa)”.</p> <p>Jednocześnie należy dodać, że budowa ścieżek pieszo-rowerowych stanowi przedsięwzięcie na liście działań do realizacji w ramach Planu rozwoju miejscowości Polanka Hallera na lata 2022-2030.</p>
	Formularz zgłaszania uwag nr 2, uwaga nr 6	Str. 98	Brak luster na drodze 601081K – 3 zakręty 90 st. przesłonięte zabudową. Brak oznakowania ślepej drogi	Uwagi wniesione podczas warsztatów nie zostały ujęte w opracowaniu. Przy stale zwiększającej się liczbie pojazdów należy wprowadzać rozwiązania służące	<p>Uwaga uwzględniona częściowo.</p> <p>W projekcie Gminnego Programu Rewitalizacji dla Gminy Skawina na lata 2024-2030 w Tabeli 35. Negatywne zjawiska oraz lokalne potencjały występujące na terenie podobszaru nr 17 - sołectwo Polanka Hallera, w części odnoszącej się do sfery technicznej, po stronie negatywów funkcjonuje następujący zapis: „Niebezpieczny zakręt w centrum”. Pozostałe zakręty, jak również ślepa droga 601081K znajdują</p>

Raport podsumowujący z przebiegu i wyników konsultacji społecznych
projektu Gminnego Programu Rewitalizacji dla Gminy Skawina na lata 2024-2030

			601081K powoduje niedogodności dla kierowców spoza miejscowości.	poprawie bezpieczeństwa mieszkańców.	się poza granicami obszaru rewitalizacji. Jednocześnie, uwzględniając ideę uwagi i jej uzasadnienia, w Tabeli 35., w części odnoszącej się do sfery technicznej, po stronie negatywów dopisano: „Braki w zakresie luster i oznakowania drogowego”. Dodatkowo można wskazać, że droga gminna 601081K w Polance Hallera przeszła na przełomie 2023 i 2024 modernizację, co zwiększyło komfort i bezpieczeństwo korzystających.
	Formularz zgłaszania uwag nr 2, uwaga nr 7	Str. 98	Instalacja czujnika PM 2.5 w centrum miejscowości. Propozycja zapisu.	Uwagi wniesione podczas warsztatów nie zostały ujęte w opracowaniu. Niskonakładowa inwestycja powodująca wzrost świadomości mieszkańców. Układ topograficzny (niecka) powoduje wyjątkowo niekorzystną sytuację związaną z powstawaniem smogu w miejscu gdzie wykonywane są aktywności fizyczne – tj. na boisku „Orlik”	Uwaga uwzględniona częściowo. Zgodnie z art. 2. ust. 1. Ustawy z dnia 9 października 2015 r. o rewitalizacji (tekst jednolity Dz.U. 2024 poz. 278), stanowi ona „proces wyprowadzania ze stanu kryzysowego obszarów zdegradowanych, prowadzony w sposób kompleksowy, poprzez zintegrowane działania na rzecz lokalnej społeczności, przestrzeni i gospodarki, skoncentrowane terytorialnie, prowadzone przez interesariuszy rewitalizacji na podstawie gminnego programu rewitalizacji”. Rewitalizacja koncentruje się zatem na kwestiach społecznych , oznacza działania interwencyjne dla rozwiązywania zidentyfikowanych, skumulowanych na określonym obszarze problemów społecznych (koncentracja bezrobocia, ubóstwa, przestępczości, wysokiej liczby mieszkańców będących osobami ze szczególnymi potrzebami, niskiego poziomu edukacji lub kapitału społecznego, a także niewystarczającego poziomu uczestnictwa w życiu publicznym i kulturalnym) i towarzyszących, w tym m.in. środowiskowych, podejmowane zgodnie z określonymi w programie rewitalizacji celami i kierunkami. W dokumencie Gminnego Programu Rewitalizacji dla Gminy Skawina na lata 2024-2030 znajdują się zapisy, wskazujące na działania na rzecz poprawy jakości powietrza, mianowicie: cel 2. KOMFORT I BEZPIECZEŃSTWO MIESZKAŃCÓW ORAZ ZDROWE

Raport podsumowujący z przebiegu i wyników konsultacji społecznych
projektu Gminnego Programu Rewitalizacji dla Gminy Skawina na lata 2024-2030

					<p>ŚRODOWISKO Ochrona i poprawa stanu środowiska naturalnego oraz zapewnienie komfortu i bezpieczeństwa mieszkańców, dzięki wdrożeniu rozwiązań w zakresie zrównoważonej mobilności, bezpieczeństwa komunikacyjnego i publicznego, skutecznej eliminacji zanieczyszczeń i adaptacji do zmian klimatu; kierunek działań 2.2. Dbłość o stan środowiska oraz ograniczenie niekorzystnego wpływu na klimat i adaptacja do jego zmian wraz z edukacją ekologiczną mieszkańców, w ramach którego przewidziano przedsięwzięcie uzupełniające nr 13. SKAWINA - ZIELONA, CZYSTA I EKOLOGICZNA, zakładające m.in. realizację inwestycji gminnych oraz programów antysmogowych i ochrony powietrza, w tym kontynuacja ekodoradztwa i wsparcia wymiany nieekologicznych źródeł ciepła (str. 124). Niemniej, zgodnie z przedstawioną uwagą, wspomniane PU13. uzupełniono o zapis: „rozwój sytemu monitorowania jakości powietrza”. W tym zakresie możliwa będzie realizacja przedstawionej idei, jeśli służyła ona będzie celom rewitalizacji.</p> <p>Jednocześnie, uwzględniając ideę uwagi i jej uzasadnienie, w projekcie Gminnego Programu Rewitalizacji dla Gminy Skawina na lata 2024-2030 w Tabeli 35. Negatywne zjawiska oraz lokalne potencjały występujące na terenie podobszaru nr 17 - sołectwo Polanka Hallera, w części odnoszącej się do sfery środowiskowe, po stronie negatywów dopisano: „Zanieczyszczenie powietrza w wyniku niskiej emisji, potęgowane niekorzystnym układem topograficznym miejscowości”.</p>
24.05.2024	Mail nr 2, uwaga nr 1	W opracowaniu zwracają Państwo uwagę na gwałtownie zmniejszającą się liczbę drzew w gminie. Czy rewitalizacja, zgodnie z zasadą zrównoważonego rozwoju, nie powinna obejmować również tego zagadnienia?			<p>Uwaga odrzucona.</p> <p>Gminny Program Rewitalizacji dla Gminy Skawina na lata 2024-2030 uwzględnia te kwestie poprzez cel 2. KOMFORT I BEZPIECZEŃSTWO MIESZKAŃCÓW ORAZ ZDROWE ŚRODOWISKO Ochrona i poprawa stanu środowiska</p>

Raport podsumowujący z przebiegu i wyników konsultacji społecznych
projektu Gminnego Programu Rewitalizacji dla Gminy Skawina na lata 2024-2030

			<p>naturalnego oraz zapewnienie komfortu i bezpieczeństwa mieszkańców, dzięki wdrożeniu rozwiązań w zakresie zrównoważonej mobilności, bezpieczeństwa komunikacyjnego i publicznego, skutecznej eliminacji zanieczyszczeń i adaptacji do zmian klimatu; kierunek działań 2.2. Dbłość o stan środowiska oraz ograniczenie niekorzystnego wpływu na klimat i adaptacja do jego zmian wraz z edukacją ekologiczną mieszkańców, w ramach którego przewidziano przedsięwzięcie uzupełniające nr 13. SKAWINA - ZIELONA, CZYSTA I EKOLOGICZNA, zakładające m.in. wprowadzenie i realizację planu nasadzeń zieleni (drzewa, krzewy i inne rośliny) - poprawiającej mikroklimat, oczyszczającej powietrze itd. (str. 124).</p>
28.05.2024	Mail nr 3, uwaga nr 1	<p>Zwracam się z prośbą o uwzględnienie w planach rewitalizacji, wymiany ogrodzenia Rodziny Ogródków Działkowych w Skawinie przy ul. Spacerowej i ul. Radziszowskiej.</p> <p>Można na pewno wykorzystać do tego celu fundusze z Unii Europejskiej. Najlepiej gdyby do wysokości ok. 2 m było to ogrodzenie nieprześwitujące, takie, które zapewni działkowcom intymność i warunki do odpoczynku.</p> <p>Od strony ul. Radziszowskiej, można zamontować ekrany wyciszające. Ogrodzenie, na odcinku od Lidla w stronę marketu Jan, powinno być wyższe, gdyż chodnik znajduje się w połowie wysokości ogrodzenia. Od dołu powinno być nieprześwitujące, a jego górna część może być transparentna. Najważniejsze, aby zapewniło wyciszenie od ruchu na drodze.</p> <p>Można od razu w górnej części ogrodzenia, od strony ulic, zamontować domki/hotele dla owadów.</p> <p>Od strony ul. Radziszowskiej, pomiędzy ogrodzeniem, a chodnikiem, jest szeroki pas zieleni, który można w ciekawy sposób zagospodarować. Na przykład urządzić tzw. park kieszonkowy z małowymagającymi roślinami, ławeczkami w ciekawych kształtach, stolikami, koszami na śmieci w kształcie</p>	<p>Uwaga odrzucona.</p> <p>Zgodnie z wynikami oceny aktualności i stopnia realizacji dotychczasowego Gminnego Programu Rewitalizacji, który obowiązywał w gminie w latach 2016-2023, a także rekomendacjami Gminnego Komitetu Rewitalizacji, Rada Miejska w Skawinie zdecydowała o opracowaniu kolejnego programu na lata 2024-2030 (uchwała nr LVIII/856/23 z dnia 30 sierpnia 2022 2023 r.). Kluczowym założeniem tego procesu było, aby nowy dokument uwzględniał odświeżone cele rewitalizacji, z naciskiem na aktywizację, integrację i partycypację społeczną, w tym przy wykorzystaniu nowo powstałych lub zmodernizowanych w ostatnim czasie obiektów i przestrzeni, obejmując aktualizację, a także kontynuację i finalizację działań określonych w dotychczasowym programie (w praktyce oznaczało to uwzględnienie niezrealizowanych przedsięwzięć podstawowych, modyfikację i kontynuację przedsięwzięć uzupełniających). Tym samym w nowym dokumencie położono nacisk na działania miękkie a nie inwestycje. Inwestycje zostały zasadniczo zrealizowane w latach 2016-</p>

		<p>kwiatów, zwierząt. Na drzewach rosnących na tym terenie, można zawiesić budki dla ptaków, dzwonki wietrzne.</p> <p>Działki są miejscem dla wielu zwierząt. Na mojej działce mieszkają jeże, jaszczurki, ropucha, w budkach sikorki i mazurek, w domkach dla owadów pszczoły murarki, biedronki, skorki. Na kwiatach buszują trzmiele, pszczoły, motyle, ważki itd. W tamtym roku pojawiły się świetliki. W lecie odwiedza moje kwiaty furczak gołąbek-owad podobny do kolibra.</p> <p>Dzięki zieleni, bioróżnorodności powietrze na działkach jest czystsze i temperatura jest niższa niż w centrum miasta, czy na osiedlach. Śpiew ptaków dobrze wpływa na samopoczucie.</p> <p>Jednym słowem warto zadbać o otoczenie działek, gdyż ogródki są jak filtry i terapeuci dla ludzi i ostoja dla fauny i flory.</p>	<p>2023. Dodatkowym argumentem za takim rozwiązaniem jest ograniczona dostępność środków zewnętrznych na działania rewitalizacyjne, w szczególności fakt, że nowy program regionalny Fundusze Europejskie dla Małopolski 2021-2027 przewiduje wsparcie finansowe rewitalizacji tylko dla 18 wybranych miast - w gronie tym nie znajduje się Skawina, która do tej pory korzystała z tego finansowania. Jednocześnie zgodnie z przepisami ustawy z dnia 9 października 2015 r. o rewitalizacji (Dz.U. 2024 poz. 278), Gminny Program Rewitalizacji sporządzany jest dla konkretnego obszaru gminy, znajdującego się w stanie kryzysowym z powodu koncentracji negatywnych zjawisk społecznych oraz towarzyszących (art. 14 ust. 2 ustawy). Granice obszaru zdegradowanego i obszaru rewitalizacji w gminie Skawina zostały przyjęte uchwałą Rady Miejskiej w Skawinie nr XIX/255/15 z 25 maja 2016 r., zmienioną uchwałą Rady Miejskiej w Skawinie nr XXIV/344/16 z 30 listopada 2016 r. i obowiązują do dzisiaj, ponieważ przeprowadzone w 2023 i 2024 roku analizy statystyczne, przestrzenne i strategiczne oraz konsultacje społeczne wykazały dalszą potrzebę interwencji na tym obszarze. Obszar ten nie obejmuje terenu Rodzinnych Ogródków Działkowych w Skawinie, a realizacja przedsięwzięć poza obszarem jest możliwa tylko w uzasadnionych przypadkach, kiedy są one niezbędne do osiągnięcia celów rewitalizacji. Dlatego wspomniana inwestycja, mająca bardziej charakter techniczny niż służący rewitalizacji, nie została ujęta jako osobna w projekcie Gminnego Programu Rewitalizacji dla Gminy Skawina na lata 2024-2030. Jednocześnie należy dodać, że obszar Rodzinnych Ogródków Działkowych w Skawinie objmie planowane przedsięwzięcie uzupełniające PU 1. MODERNIZACJA I ROZWÓJ OŚRODKA KULTURALNO-</p>
--	--	--	--

Raport podsumowujący z przebiegu i wyników konsultacji społecznych
projektu Gminnego Programu Rewitalizacji dla Gminy Skawina na lata 2024-2030

					REKREACYJNEGO „GUBAŁÓWKA” WRAZ Z OTOCZENIEM , które zakłada poza inwestycją w sam ośrodek również m.in. rozwój terenów wokół Gubałówki, utworzenie nowej strefy wejściowej i rekreacyjnej przy ul. Radziszowskiej z połączeniem ze wzgórzem, połączenie terenu z doliną rz. Skawinki i Parkiem Miejskim, a także udostępnienie przejścia przez wspomniane ogródki działkowe. Na etapie projektowania i realizacji działań prowadzone będą konsultacje z działkowcami.
11.06.2024	Formularz zgłaszania uwag nr 3, uwaga nr 1	PP4 ANIMATOR ROZWOJU LOKALNEGO, str. 139	Proponuję dołączenie punktu dotyczącego stałego programu szkoleniowego dla animatorów społeczności lokalnej, finansowanego i/lub realizowanego w oparciu o dostępne już modele tworzenia i prowadzenia miejsc aktywności mieszkańców.	W latach 2022-2024 w gminie realizowany był program „Aktywni mieszkańcy mają swoje miejsce” W ciągu tych dwóch lat pod kątem animacji społeczności lokalnej przeszkolonych zostało kilka osób w dwóch różnych lokalizacjach (miejskiej i sołeckiej). Program który był realizowany, a także obserwacja działań jakie już teraz podejmowane są w poszczególnych Centrach Aktywności Kulturalnej, jasno pokazują, że liderzy społeczności lokalnych i animatorzy potrzebują ciągłego wsparcia merytorycznego,	Uwaga częściowo uwzględniona. Zadania zaplanowane do realizacji w ramach przedsięwzięcia PP4. ANIMATOR ROZWOJU LOKALNEGO obejmują już wskazane w uwadze kwestie. Na str. 143 Gminnego Programu Rewitalizacji dla Gminy Skawina na lata 2024-2030 można przeczytać: „6. Wsparcie merytoryczne (inspiracyjne, coachingowe etc.) na rzecz Animatorów Rozwoju Lokalnego Utrzymanie gotowości do działalności na rzecz lokalnej społeczności wymaga nie tylko wsparcia merytorycznego i finansowego, ale także wzajemnego inspirowania oraz poszukiwania modelowych rozwiązań i dobrych praktyk, które możliwe są do wdrożenia „na własnym podwórku”. Dlatego też sposób organizacji miejsc sprzyjających podejmowaniu społecznych aktywności (w tym w ramach istniejącej sieci CAK-ów) winien zakładać m.in.: 1) cyklicznie realizowane wyjazdy studyjne pozwalające poznawać metody pracy, źródła finansowania, ale także wyzwania, z jakimi mierzą się aktywiści w innych lokalizacjach, 2) cyklicznie realizowane szkolenia dla liderów i animatorów lokalnych społeczności, w tym w szczególności z zakresu integrowania mieszkańców wokół idei wspólnego

Raport podsumowujący z przebiegu i wyników konsultacji społecznych
projektu Gminnego Programu Rewitalizacji dla Gminy Skawina na lata 2024-2030

				<p>którego ze względu na ograniczony zakres godzin i inne przeznaczenie nie jest w stanie realizować Centrum Współpracy z Organizacjami Pozarządowymi. Na ten moment nie ma też na terenie gminy takiej organizacji pozarządowej która w swych działaniach statutowych czy wskazywanych umiejętnościach posiadałaby możliwości szkolenia i aktywizacji animatorów społeczności lokalnych.</p>	<p>dobra, partycypacji społecznej, mechanizmów finansowania działań itp., 3) zapewnienie opieki mentorskiej bardziej doświadczonych liderów lub animatorów, którzy będą mogli pomóc zweryfikować założenia projektów i wdrożyć realizację pomysłów, 4) realizowane w niezobowiązującej formule sesje inspiracyjne, pozwalające dzielić się dobrymi praktykami, spostrzeżeniami, dające pole do poszukiwania kolejnych aktywności na rzecz lokalnej społeczności (...). Niemniej, zgodnie z przedstawioną uwagą i jej uzasadnieniem, w opisie PP4. dopisano, że „Wsparcie lokalnych liderów i animatorów społecznych powinno mieć charakter ciągły, a jego horyzont czasowy powinien wykraczać poza termin realizacji założeń GPR”.</p>
11.06.2024	Formularz zgłaszania uwag nr 4, uwaga nr 1	Dotyczy celów rewitalizacji – od strony 110 i n.	Skoro w opisie wizji na str. 109 dokumentu jest m.in. mowa o: Obszar rewitalizacji jest miejscem, w którym mieszkańcy żyją spokojnie, i bezpiecznie i komfortowo,	Postępujący rozwój elektromobilności, nie tylko hulajnóg czy rowerów stwarza konieczność zadbania o środowisko, brak hałasu, brak plam z płynów eksploatacyjnych również ze strony kierowców i by umożliwić im łatwiejszą transformację i przechodzenie na	Uwaga uwzględniona częściowo. Zgodnie z art. 2. ust. 1. Ustawy z dnia 9 października 2015 r. o rewitalizacji (tekst jednolity Dz.U. 2024 poz. 278), stanowi ona „proces wyprowadzania ze stanu kryzysowego obszarów zdegradowanych, prowadzony w sposób kompleksowy, poprzez zintegrowane działania na rzecz lokalnej społeczności, przestrzeni i gospodarki, skoncentrowane terytorialnie, prowadzone przez interesariuszy rewitalizacji na podstawie gminnego programu rewitalizacji”. Rewitalizacja koncentruje się zatem na kwestiach społecznych , oznacza działania interwencyjne dla rozwiązywania zidentyfikowanych, skumulowanych na określonym obszarze problemów społecznych (koncentracja bezrobocia, ubóstwa,

			<p>realizując swoje osobiste, rodzinne i zawodowe plany, również dzięki poczuciu wspólnoty i siły płynącej z bycia częścią zintegrowanej społeczności gminnej. To właśnie podmiotowość, partycypacja i aktywność obywatelska stanowią podstawę trwania i rozwoju poszczególnych społeczności lokalnych. Obszar rewitalizacji cechują dobre warunki życia oraz dostęp do wysokiej jakości usług publicznych i komercyjnych, a także atrakcyjnego rynku pracy,</p>	<p>bezemisyjne lokalnie pojazdy (motocykle, samochody, czterokołowce, itp.). W dokumencie jest wielokrotnie mowa o poprawie jakości życia, ale tego się nie wykona, jeśli na osiedlach mieszkaniowych, przy budynkach użyteczności publicznej, na parkingach, P&R, itd. nie zaczną licznie powstawać punkty ładowania (nawet niewielkiej mocy kW) samochodów. Po drugie nawet na stronie 91 wskazano w tabeli jako braki w strefie środowiskowej – brak stacji ładowania samochodów. (Wola Radziszowska). Takie braki istnieją w każdym z 22 obszarów do rewitalizacji i to trzeba poprawić, dopisać, zmienić, uwzględnić. W GPR jest mowa tylko o hulajnogach (w kilku</p>	<p>przestępczości, wysokiej liczby mieszkańców będących osobami ze szczególnymi potrzebami, niskiego poziomu edukacji lub kapitału społecznego, a także niewystarczającego poziomu uczestnictwa w życiu publicznym i kulturalnym) i towarzyszących, podejmowane zgodnie z określonymi w programie rewitalizacji celami i kierunkami. Montaż lub ułatwienie montowania stacji (punktów) ładowania samochodów elektrycznych i hybrydowych to zagadnienie szczególne z zakresu rozwoju komunikacji oraz ochrony środowiska. W Gminnym Programie Rewitalizacji dla Gminy Skawina na lata 2024-2030 znajdują się zapisy bardziej ogólne, wskazujące na działania na rzecz zwiększenia mobilności oraz poprawy bezpieczeństwa mieszkańców, odnoszące w zakresie rozwiązań szczególnych do Planu Zrównoważonej Mobilności Miejskiej dla Gminy Skawina do 2030 roku (SUMP). SUMP jest dokumentem operacyjnym, który przedstawia konkretny plan jak realizować zrównoważoną politykę transportową. W tym dokumencie zawarto wskazane w uwadze kwestie – Rozwój infrastruktury elektromobilności stanowi cel operacyjny nr 9, w ramach którego zaplanowano m.in. następujące działania: 9.1 Rozwój infrastruktury elektromobilności w postaci stacji ładowania pojazdów, w węzłach przesiadkowych oraz na parkingach prywatnych we współpracy z podmiotami prywatnymi, 9.2 Montaż i obsługa stacji ładowania pojazdów elektrycznych przy węzłach przesiadkowych, gdzie możliwe jest ładowanie pojazdów publicznego transportu zbiorowego (w tym pojazdów operatorów Komunikacji Miejskiej w Krakowie oraz transportu gminnego w perspektywie roku 2030). Jednocześnie trzeba wskazać, że pojawiające się w projekcie Gminnego Programu Rewitalizacji dla Gminy Skawina na lata 2024-2030 zapisy, szczególnie w ramach rozdziału pn.</p>
--	--	--	--	---	---

Raport podsumowujący z przebiegu i wyników konsultacji społecznych
projektu Gminnego Programu Rewitalizacji dla Gminy Skawina na lata 2024-2030

			<p>zdrowe środowisko oraz realizowana w bliskim otoczeniu atrakcyjna i dostosowana do różnorodnych potrzeb oferta spędzania wolnego czasu” - to należy w każdy odpowiednim do tego miejscu GPR wpisać montaż lub ułatwienie montowania stacji (punktów) ładowania samochodów elektrycznych i hybrydowych, gdyż obecnie w całej gminie zamontowane są praktycznie tylko liczone na palcach jednej ręki takie stacje i to wszystkie komercyjne.</p>	<p>miejskach) oraz stworzeniu miejsca na ich ładowanie, ale ANI RAZU nie wspomniano, że taka infrastruktura ma powstawać dla samochodów. W związku z czym, trzeba to uwzględnić. Jednocześnie zaznaczam, że w ani razu w całym dokumencie nie zająknięto się o rozwoju elektromobilności (słowo „elektromobilność” pojawia się zero razy...</p>	<p>Szczegółowa diagnoza obszaru rewitalizacji, obejmująca analizę negatywnych zjawisk oraz lokalnych potencjałów występujących na terenie tego obszaru, są wynikiem dyskusji warsztatowych z mieszkańcami i innymi interesariuszami rewitalizacji. Jeśli mieszkańcy zwracali uwagę na kwestie elektromobilności w ramach dotyczącego ich podobszaru, co do zasady taki zapis pojawiał się w dokumencie. Uwzględniając jednak sens przedstawionej uwagi i jej uzasadnienie, zdecydowano o dopisano do zakresu przedsięwzięcia uzupełniającego PU 11. ZRÓWNOWAŻONA I BEZPIECZNA MOBILNOŚĆ (str. 122-123) następującego zdania: „Rozwój elektromobilności oraz transportu opartego o rozwiązania alternatywne i innowacyjne”, z założeniem, że ma to służyć realizacji celów rewitalizacji (poprawa komfortu oraz bezpieczeństwa komunikacyjnego i ekologicznego mieszkańców).</p>
--	--	--	---	---	---

Raport podsumowujący z przebiegu i wyników konsultacji społecznych
projektu Gminnego Programu Rewitalizacji dla Gminy Skawina na lata 2024-2030

	Formularz zgłaszania uwag nr 4, uwaga nr 2	JW.	Uwzględnienie w GPR (w odpowiednim miejscu) Strefy Czystego Transportu i planów ich wprowadzenia w najbardziej „zatrutych” i „zakopconych” miejscach miasta i wiosek w gminie Skawina.	Przyczyni się to do stworzenia podwalin do stworzenia takich stref czystego transportu, a zarazem ciszy, braku smrodu, trucizn, plam oleju, plam benzyny, czy ropy.	<p>Uwaga odrzucona.</p> <p>Gmina Skawina nie planuje utworzenia Strefy Czystego Transportu. Jednocześnie nadal realizowane będą działania na rzecz poprawy jakości powietrza. Zagadnienia te uwzględnia także Gminny Program Rewitalizacji dla Gminy Skawina na lata 2024-2030, poprzez cel 2. KOMFORT I BEZPIECZEŃSTWO MIESZKAŃCÓW ORAZ ZDROWE ŚRODOWISKO Ochrona i poprawa stanu środowiska naturalnego oraz zapewnienie komfortu i bezpieczeństwa mieszkańców, dzięki wdrożeniu rozwiązań w zakresie zrównoważonej mobilności, bezpieczeństwa komunikacyjnego i publicznego, skutecznej eliminacji zanieczyszczeń i adaptacji do zmian klimatu; kierunek działań 2.2. Dbłość o stan środowiska oraz ograniczenie niekorzystnego wpływu na klimat i adaptacja do jego zmian wraz z edukacją ekologiczną mieszkańców, w ramach którego przewidziano przedsięwzięcie uzupełniające nr 13. SKAWINA - ZIELONA, CZYSTA I EKOLOGICZNA, zakładające m.in. realizację inwestycji gminnych oraz programów antysmogowych i ochrony powietrza, w tym kontynuacja ekodoradztwa i wsparcia wymiany nieekologicznych źródeł ciepła (str. 124).</p>
Uwagi przekazane w ramach badania ankietowego	Diagnoza obszaru rewitalizacji – czego brakuje:	<p>Szatnia dla LKS Borkowianka (5 odpowiedzi)</p> <hr/> <p>Sołectwo Borek Szlachecki najważniejszy punkt w konsultacjach które miały miejsce w przeszłości. tj. nowa szatnia z oświetlonym boiskiem</p> <hr/> <p>1. szatnia dla LKS Borkowianka w Borku Szlacheckim przedsięwzięcie nr. 1 w planie rozwoju miejscowości</p>	<p>Uwaga odrzucona.</p> <p>Zgodnie z wynikami oceny aktualności i stopnia realizacji dotychczasowego Gminnego Programu Rewitalizacji, który obowiązywał w gminie w latach 2016-2023, a także rekomendacjami Gminnego Komitetu Rewitalizacji, Rada Miejska w Skawinie zdecydowała o opracowaniu kolejnego programu na lata 2024-2030 (uchwała nr LVIII/856/23 z dnia 30 sierpnia 2022 2023 r.). Kluczowym założeniem tego procesu było, aby nowy dokument uwzględniał odświeżone cele rewitalizacji, z naciskiem na aktywizację, integrację</p>		

		Oświetlenie boiska oraz szatnia przy ŁKS Borkowianka Borek Szlachecki	<p>i partycypację społeczną, w tym przy wykorzystaniu nowo powstałych lub zmodernizowanych w ostatnim czasie obiektów i przestrzeni, obejmując aktualizację, a także kontynuację i finalizację działań określonych w dotychczasowym programie (w praktyce oznaczało to uwzględnienie niezrealizowanych przedsięwzięć podstawowych, modyfikację i kontynuację przedsięwzięć uzupełniających). Tym samym w nowym dokumencie położono nacisk na działania miękkie a nie inwestycje. Inwestycje zostały zasadniczo zrealizowane w latach 2016-2023, w tym na podobszarze rewitalizacji nr 8 - sołectwo Borek Szlachecki, więc podstawowe potrzeby społeczne w zakresie rozwoju infrastruktury zostały zaspokojone, aktualnie potrzeba jej animacji, aby osiągnąć zakładane cele rewitalizacji. Dodatkowym argumentem za takim rozwiązaniem jest ograniczona dostępność środków zewnętrznych na działania rewitalizacyjne, w szczególności fakt, że nowy program regionalny Fundusze Europejskie dla Małopolski 2021-2027 przewiduje wsparcie finansowe rewitalizacji tylko dla 18 wybranych miast – w gronie tym nie znajduje się Skawina, która do tej pory korzystała z tego finansowania. Jednocześnie zgodnie z przepisami ustawy z dnia 9 października 2015 r. o rewitalizacji (Dz.U. 2024 poz. 278), Gminny Program Rewitalizacji sporządzany jest dla konkretnego obszaru gminy, znajdującego się w stanie kryzysowym z powodu koncentracji negatywnych zjawisk społecznych oraz towarzyszących (art. 14 ust. 2 ustawy). Granice obszaru zdegradowanego i obszaru rewitalizacji w gminie Skawina zostały przyjęte uchwałą Rady Miejskiej w Skawinie nr XIX/255/15 z 25 maja 2016 r., zmienioną uchwałą Rady Miejskiej w Skawinie nr XXIV/344/16 z 30 listopada 2016 r. i obowiązują do dzisiaj, ponieważ przeprowadzone w 2023 i</p>
--	--	---	--

Raport podsumowujący z przebiegu i wyników konsultacji społecznych
 projektu Gminnego Programu Rewitalizacji dla Gminy Skawina na lata 2024-2030

			<p>2024 roku analizy statystyczne, przestrzenne i strategiczne oraz konsultacje społeczne wykazały dalszą potrzebę interwencji na tym obszarze. Obszar ten nie obejmuje terenu LKS Borkowianka w Borku Szlacheckim, a realizacja przedsięwzięć poza obszarem jest możliwa tylko w uzasadnionych przypadkach, jak było to w ramach dotychczasowego programu, który zakładał uzupełnienie podstawowej infrastruktury społecznej w sołectwie, która była niezbędna do osiągnięcia celów rewitalizacji. Dlatego wspomniana inwestycja, mająca bardziej charakter rozwojowy niż służący rewitalizacji, nie została ujęta w projekcie Gminnego Programu Rewitalizacji dla Gminy Skawina na lata 2024-2030. Jednocześnie należy dodać, że budowa szatni, boisko ze sztuczna nawierzchnią oraz oświetlenie przy LKS Borkowianka stanowi przedsięwzięcie nr 1 na liście działań do realizacji w ramach Planu rozwoju miejscowości Borek Szlachecki na lata 2022-2030.</p>
		<p>Istotny problem: Zanieczyszczenie powietrza w wyniku niekontrolowanych emisji przemysłowych oraz brak współpracy ze strony niektórych firm w kwestii hermetyzacji ich produkcji</p>	<p>Uwaga odrzucona. Problem zanieczyszczenia powietrza, związane z tym wyzwania oraz podejmowane przez gminę i mieszkańców działania zostały szeroko opisane w projekcie Gminnego Programu Rewitalizacji dla Gminy Skawina na lata 2024-2030, zarówno w części diagnostycznej, jak i operacyjnej. W pierwszym przypadku mowa o obszernym, dedykowanym fragmencie w ramach rozdziału pn. Charakterystyka i diagnoza sytuacji gminy Skawina, dotycząca okresu przed i po wdrożeniu Gminnego Programu Rewitalizacji dla Gminy Skawina na lata 2016-2023, obejmująca kwestie społeczne, a także gospodarcze, przestrzenno-funkcjonalne, techniczne i środowiskowe, ze szczególnym uwzględnieniem obszaru rewitalizacji na str. 43-45 i 46, a także o zapisach rozdziału Szczegółowa diagnoza obszaru rewitalizacji, obejmująca</p>

			<p>analizę negatywnych zjawisk oraz lokalnych potencjałów występujących na terenie tego obszaru, w tym w ramach Tabeli 18. Negatywne zjawiska oraz lokalne potencjały występujące na terenie obszaru rewitalizacji w gminie Skawina, gdzie wśród kluczowych czynników wskazano: „Problem zanieczyszczenia powietrza - niska emisja w okresie jesienno-zimowym, wpływ przemysłu” (str. 59) oraz kolejnych opisów i tabel poświęconych negatywnym zjawiskom występującym na terenie poszczególnych podobszarów rewitalizacji w gminie Skawina. W drugim przypadku, czyli uwzględnienie walki o czyste powietrze jako wyzwania dla gminy, zawarto to w ramach celów i przedsięwzięć rewitalizacyjnych, określonych w programie: CEL 2. KOMFORT I BEZPIECZEŃSTWO MIESZKAŃCÓW ORAZ ZDROWE ŚRODOWISKO Ochrona i poprawa stanu środowiska naturalnego oraz zapewnienie komfortu i bezpieczeństwa mieszkańców, dzięki wdrożeniu rozwiązań w zakresie zrównoważonej mobilności, bezpieczeństwa komunikacyjnego i publicznego, skutecznej eliminacji zanieczyszczeń i adaptacji do zmian klimatu; kierunek działań 2.2. Dbłość o stan środowiska oraz ograniczenie niekorzystnego wpływu na klimat i adaptacja do jego zmian wraz z edukacją ekologiczną mieszkańców, w ramach którego przewidziano przedsięwzięcie uzupełniające nr 13. SKAWINA - ZIELONA, CZYSTA I EKOLOGICZNA, zakładające m.in. realizację inwestycji gminnych oraz programów antysmogowych i ochrony powietrza, w tym kontynuacja ekodoradztwa i wsparcia wymiany nieekologicznych źródeł ciepła, a także ograniczenie niekorzystnego oddziaływania terenów przemysłowych, pyłących składowisk oraz dróg środkami technicznymi (zabezpieczenie, izolacja) oraz nietechnicznymi (nasadzenia roślinności funkcjonalnej) (str. 124).</p>
--	--	--	--

		<p>Zieleni na wsiach</p>	<p>Uwaga odrzucona. Uwaga ma charakter ogólny, co uniemożliwia analizę i odniesienie się do niej. Należy przy tym wskazać, że zgodnie z przepisami ustawy z dnia 9 października 2015 r. o rewitalizacji (Dz.U. 2024 poz. 278), Gminny Program Rewitalizacji zawiera w szczególności szczegółową diagnozę obszaru rewitalizacji, obejmującą analizę negatywnych zjawisk społecznych i towarzyszących, oraz lokalnych potencjałów występujących na terenie tego obszaru (art. 15 ust. 1 pkt 1). Diagnoza dotyczy zatem wyznaczonych w poszczególnych wsiach (a także w mieście) podobszarów rewitalizacji a nie sołectw obszarów wiejskich. Trzeba również dodać, że pojawiające się w projekcie Gminnego Programu Rewitalizacji dla Gminy Skawina na lata 2024-2030 zapisy, szczególnie w ramach rozdziału pn. Szczegółowa diagnoza obszaru rewitalizacji, obejmująca analizę negatywnych zjawisk oraz lokalnych potencjałów występujących na terenie tego obszaru, są wynikiem dyskusji warsztatowych z mieszkańcami i innymi interesariuszami rewitalizacji. Jeśli mieszkańcy zwracali uwagę na kwestie zieleni i innych walorów krajobrazowo-środowiskowych w ramach dotyczącego ich podobszaru, co do zasady taki zapis pojawiał się w dokumencie.</p>
		<p>Parking dla osiedla przy ulicy Lipowej. Władze miasta wydały zgodę na zbudowanie osiedla bez wystarczającej ilości miejsc parkingowych</p>	<p>Uwaga odrzucona. Zgodnie z przepisami ustawy z dnia 9 października 2015 r. o rewitalizacji (Dz.U. 2024 poz. 278), Gminny Program Rewitalizacji sporządzany jest dla konkretnego obszaru gminy, znajdującego się w stanie kryzysowym z powodu koncentracji negatywnych zjawisk społecznych oraz towarzyszących (art. 14 ust. 2 ustawy). Granice obszaru zdegradowanego i obszaru rewitalizacji w gminie Skawina zostały przyjęte uchwałą Rady Miejskiej w Skawinie nr XIX/255/15 z 25 maja 2016 r., zmienioną uchwałą Rady</p>

Raport podsumowujący z przebiegu i wyników konsultacji społecznych
projektu Gminnego Programu Rewitalizacji dla Gminy Skawina na lata 2024-2030

			<p>Miejskiej w Skawinie nr XXIV/344/16 z 30 listopada 2016 r. i obowiązują do dzisiaj, ponieważ przeprowadzone w 2023 i 2024 roku analizy statystyczne, przestrzenne i strategiczne oraz konsultacje społeczne wykazały dalszą potrzebę interwencji na tym obszarze. Obszar ten nie obejmuje terenu parkingu dla osiedla przy ulicy Lipowej. Ponadto, polityka parkingowa nie jest przedmiotem projektu Gminnego Programu Rewitalizacji dla Gminy Skawina na lata 2024-2030. Jest to jedno z działań (opracowanie, przyjęcie i wdrożenie polityki parkingowej) określonych w przyjętym niedawno Planie Zrównoważonej Mobilności Miejskiej dla Gminy Skawina do 2030 roku (SUMP). Jednocześnie gmina przypomina, że organem administracji architektoniczno–budowlanej jest starosta i to on wydaje pozwolenia na budowę, w oparciu o obowiązujące przepisy prawa (a nie władze miasta/gminy).</p>
		<p>Jest potrzebny wybieg dla psów</p>	<p>Uwaga odrzucona. Nie zostało określone, do jakiego podobszaru rewitalizacji odnosi się uwaga i w jaki sposób dotyczy procesu rewitalizacji, co uniemożliwia analizę i odniesienie się do niej. Jednocześnie gmina informuje, że zna problem i aktualnie planowana jest realizacja psiego wybiegu w okolicach Parku Miejskiego w Skawinie.</p>
		<p>Bezpieczeństwo na drogach, w tym chodniki poza miastem Skawina, oraz skażenie powietrza przez Valeo</p>	<p>Uwaga odrzucona. Zagrożenia w ruchu drogowym, związane z tym wyzwania oraz podejmowane przez gminę i mieszkańców działania zostały opisane w projekcie Gminnego Programu Rewitalizacji dla Gminy Skawina na lata 2024-2030, zarówno w części diagnostycznej, jak i operacyjnej. W pierwszym przypadku mowa o fragmencie w ramach rozdziału pn. Charakterystyka i diagnoza sytuacji gminy Skawina, dotycząca okresu przed i po wdrożeniu Gminnego Programu Rewitalizacji dla Gminy Skawina na lata 2016-</p>

			<p>2023, obejmująca kwestie społeczne, a także gospodarcze, przestrzenno-funkcjonalne, techniczne i środowiskowe, ze szczególnym uwzględnieniem obszaru rewitalizacji na str. 37 i 39, a także o zapisach rozdziału Szczegółowa diagnoza obszaru rewitalizacji, obejmująca analizę negatywnych zjawisk oraz lokalnych potencjałów występujących na terenie tego obszaru, w tym w ramach opisu oraz Tabeli 18. Negatywne zjawiska oraz lokalne potencjały występujące na terenie obszaru rewitalizacji w gminie Skawina, gdzie zapisano m.in.: „Negatywne zjawiska, problemy obszaru (...) dotyczą również niskiego poziomu bezpieczeństwa (...) komunikacyjnego (głównie w odniesieniu do niechronionych uczestników ruchu drogowego; w tym obszarze następuje znaczna poprawa dzięki prowadzonej polityce zrównoważonej mobilności)”, a wśród kluczowych czynników wskazano: „Zły stan niektórych dróg, ciągów pieszych”, „Braki w zakresie ciągów pieszych, pieszorowerowych i rowerowych, co ma negatywny wpływ na poziom bezpieczeństwa w ruchu drogowym oraz dostępność różnego rodzaju usług”, „Zagrożenia w ruchu drogowym dotyczące głównie niechronionych uczestników (piesi, rowerzyści itp.) - duże natężenie ruchu i szybka jazda samochodów, szczególnie na terenie wiejskiej części obszaru rewitalizacji” (str. 59). Zagadnienia te są obecne również w ramach kolejnych opisów i tabel poświęconych negatywnym zjawiskom występującym na terenie poszczególnych podobszarów rewitalizacji w gminie Skawina, były często wymieniane przez uczestników warsztatów. W drugim przypadku, czyli w warstwie operacyjnej, wyzwanie związane z poprawą bezpieczeństwa w ruchu drogowym zawarto w ramach celów i przedsięwzięć rewitalizacyjnych, określonych w programie: CEL 2. KOMFORT I BEZPIECZEŃSTWO MIESZKAŃCÓW</p>
--	--	--	---

			<p>ORAZ ZDROWE ŚRODOWISKO Ochrona i poprawa stanu środowiska naturalnego oraz zapewnienie komfortu i bezpieczeństwa mieszkańców, dzięki wdrożeniu rozwiązań w zakresie zrównoważonej mobilności, bezpieczeństwa komunikacyjnego i publicznego, skutecznej eliminacji zanieczyszczeń i adaptacji do zmian klimatu; kierunek działań 2.1. Działania na rzecz zwiększenia mobilności oraz poprawy bezpieczeństwa mieszkańców, w ramach którego przewidziano przedsięwzięcie uzupełniające nr 11. ZRÓWNOWAŻONA I BEZPIECZNA MOBILNOŚĆ, zakładające działania na rzecz poprawy jakości i bezpieczeństwa mobilności mieszkańców, oraz przedsięwzięcie uzupełniające nr 12. ŚWIADOMY, WIDOCZNY, BEZPIECZNY, zakładające działania informacyjno-promocyjne, edukacyjne, animacyjne i organizacyjno-inwestycyjne na rzecz poprawy porządku i bezpieczeństwa publicznego, ze szczególnym priorytetem dla bezpieczeństwa w ruchu drogowym (str. 122-123).</p> <p>Podobnie problem zanieczyszczenia powietrza, związane z tym wyzwania oraz podejmowane przez gminę i mieszkańców działania zostały szeroko opisane w projekcie Gminnego Programu Rewitalizacji dla Gminy Skawina na lata 2024-2030, zarówno w części diagnostycznej, jak i operacyjnej. W pierwszym przypadku mowa o obszernym, dedykowanym fragmencie w ramach rozdziału pn. Charakterystyka i diagnoza sytuacji gminy Skawina, dotycząca okresu przed i po wdrożeniu Gminnego Programu Rewitalizacji dla Gminy Skawina na lata 2016-2023, obejmująca kwestie społeczne, a także gospodarcze, przestrzenno-funkcjonalne, techniczne i środowiskowe, ze szczególnym uwzględnieniem obszaru rewitalizacji na str. 43-45 i 46, a także o zapisach rozdziału Szczegółowa diagnoza obszaru rewitalizacji, obejmująca analizę negatywnych</p>
--	--	--	--

			<p>zjawisk oraz lokalnych potencjałów występujących na terenie tego obszaru, w tym w ramach Tabeli 18. Negatywne zjawiska oraz lokalne potencjały występujące na terenie obszaru rewitalizacji w gminie Skawina, gdzie wśród kluczowych czynników wskazano: „Problem zanieczyszczenia powietrza - niska emisja w okresie jesienno-zimowym, wpływ przemysłu” (str. 59) oraz kolejnych opisów i tabel poświęconych negatywnym zjawiskom występującym na terenie poszczególnych podobszarów rewitalizacji w gminie Skawina. W drugim przypadku, czyli uwzględnienie walki o czyste powietrze jako wyzwania dla gminy, zawarto to w ramach celów i przedsięwzięć rewitalizacyjnych, określonych w programie: CEL 2. KOMFORT I BEZPIECZEŃSTWO MIESZKAŃCÓW ORAZ ZDROWE ŚRODOWISKO Ochrona i poprawa stanu środowiska naturalnego oraz zapewnienie komfortu i bezpieczeństwa mieszkańców, dzięki wdrożeniu rozwiązań w zakresie zrównoważonej mobilności, bezpieczeństwa komunikacyjnego i publicznego, skutecznej eliminacji zanieczyszczeń i adaptacji do zmian klimatu; kierunek działań 2.2. Dbłość o stan środowiska oraz ograniczenie niekorzystnego wpływu na klimat i adaptacja do jego zmian wraz z edukacją ekologiczną mieszkańców, w ramach którego przewidziano przedsięwzięcie uzupełniające nr 13. SKAWINA - ZIELONA, CZYSTA I EKOLOGICZNA, zakładające m.in. realizację inwestycji gminnych oraz programów antysmogowych i ochrony powietrza, w tym kontynuacja ekodoradztwa i wsparcia wymiany nieekologicznych źródeł ciepła, a także ograniczenie niekorzystnego oddziaływania terenów przemysłowych, pyłących składowisk oraz dróg środkami technicznymi (zabezpieczenie, izolacja) oraz nietechnicznymi (nasadzenia roślinności funkcjonalnej) (str. 124).</p>
--	--	--	--

		<p>Brak wskazania nowych i różnorodnych form/ inwestycji zwiększających atrakcyjność miasta</p>	<p>Uwaga odrzucona. Zgodnie z art. 2. ust. 1. Ustawy z dnia 9 października 2015 r. o rewitalizacji (tekst jednolity Dz.U. 2024 poz. 278), stanowi ona „proces wyprowadzania ze stanu kryzysowego obszarów zdegradowanych, prowadzony w sposób kompleksowy, poprzez zintegrowane działania na rzecz lokalnej społeczności, przestrzeni i gospodarki, skoncentrowane terytorialnie, prowadzone przez interesariuszy rewitalizacji na podstawie gminnego programu rewitalizacji”. Rewitalizacja koncentruje się zatem na kwestiach społecznych, oznacza działania interwencyjne dla rozwiązywania zidentyfikowanych, skumulowanych na określonym obszarze problemów społecznych (koncentracja bezrobocia, ubóstwa, przestępczości, wysokiej liczby mieszkańców będących osobami ze szczególnymi potrzebami, niskiego poziomu edukacji lub kapitału społecznego, a także niewystarczającego poziomu uczestnictwa w życiu publicznym i kulturalnym) i towarzyszących, podejmowane zgodnie z określonymi w programie rewitalizacji celami i kierunkami. Jednocześnie wszystkie określone w projekcie Gminnego Programu Rewitalizacji dla Gminy Skawina na lata 2024-2030 przedsięwzięcia podstawowe (PP1. INTEGRACJA TWÓRCZOŚĆ PRZESTRZEŃ - MODERNIZACJA PRZESTRZENI PUBLICZNEJ W JAŚKOWICACH; PP2. CENTRA AKTYWNOŚCI KULTURALNEJ W MIEŚCIE SKAWINA - utworzenie kolejnych Centrów Aktywności Kulturalnej, które w ostatnich latach skutecznie wzbogaciły ofertę czasu wolnego: na os. Rzepnik, na os. Przemysłowym, na os. Kościuszki; PP3. REWITALIZACJA I REWALORYZACJA TERENÓW POPRZEMYSŁOWYCH W SKAWINIE I ICH OTOCZENIA, czyli Zagospodarowanie terenu byłego składowiska odpadów na ogólnodostępny teren rekreacyjny,</p>
--	--	---	---

Raport podsumowujący z przebiegu i wyników konsultacji społecznych
 projektu Gminnego Programu Rewitalizacji dla Gminy Skawina na lata 2024-2030

			<p>Rewaloryzacja przyrodnicza oraz zagospodarowanie na ogólnodostępny teren wypoczynkowo-rekreacyjny byłego wyrobiska żwiru, a także Modernizacja infrastruktury komunikacyjno-technicznej na terenie byłej Huty Aluminium, co znaczący podniesie atrakcyjność inwestycyjną i osadniczą miasta) i uzupełniające (m.in. PU1. MODERNIZACJA I ROZWÓJ OŚRODKA KULTURALNO-REKREACYJNEGO „GUBAŁÓWKA” WRAZ Z OTOCZENIEM) zwiększą atrakcyjność miasta i gminy.</p>
		<p>Większość narastających problemów na osiedlu Kościuszki jest efektem zaniechania działań leżących w kompetencjach urzędu gminy np. brak nadzoru właścicielskiego gminy nad obecnymi najemcami i lokatorami gminnych nieruchomości mieszkaniowych, tzw. "udziałowcami" we wspólnocie mieszkaniowej, przyjęcie wobec nich zasady „wolność Tomku w nie swoim domku”, skutkiem są negatywne zjawiska społeczne (głośna całodzienna muzyka, przemoc, wandalizm, brak nadzoru nad domowymi zwierzętami, itp.), zaniechanie wdrożenia rozwiązań poprawiających estetykę i porządek w otoczeniu osiedli; czy ograniczających przestępczość kryminalną (w ostatnich latach odnotowano dwa głośne morderstwa przypadkowych osób w ramach porachunków kibicowskich) itp. itd.</p>	<p>Uwaga odrzucona. Gmina Skawina aktywnie i systematycznie prowadzi politykę przeciwdziałania i rozwiązywania problemów społecznych, w tym na bazie strategii rozwiązywania problemów społecznych oraz gminnego programu rewitalizacji. W 2016 r. przeprowadziła kompleksową diagnozę, która pozwoliła na wyznaczenie obszaru zdegradowanego i obszaru rewitalizacji. Granice tych obszarów zostały przyjęte uchwałą Rady Miejskiej w Skawinie nr XIX/255/15 z 25 maja 2016 r., zmienioną uchwałą Rady Miejskiej w Skawinie nr XXIV/344/16 z 30 listopada 2016 r. Obejmują one m.in. podobszar rewitalizacji na osiedlu Kościuszki - podobszar rewitalizacji nr 4. Następnie gmina opracowała i przyjęła do realizacji Gminny Program Rewitalizacji dla Gminy Skawina na lata 2016-2023. W połowie 2023 r. gmina dokonała oceny aktualności i stopnia realizacji programu, która wykazała poprawę sytuacji na obszarze rewitalizacji, a jednocześnie potrzebę kontynuacji działań, aby w pełni osiągnąć założone cele rewitalizacji. Zgodnie z jej wynikami oraz rekomendacjami Komitetu Rewitalizacji, Rada Miejska w Skawinie zdecydowała o przygotowaniu kolejnego programu na lata 2024-2030 (uchwała nr LVIII/856/23 z dnia 30 sierpnia 2022 r.). Wskazane w uwadze problemy zostały uwzględnione</p>

			<p>w ramach programu – w opisie podobszaru rewitalizacji nr 4 oraz Tabeli 22. Negatywne zjawiska oraz lokalne potencjały występujące na terenie podobszaru nr 4 - osiedle „Stare”, m.in. w ramach zapisów: „Wysoka liczba wykroczeń”, „Akty wandalizmu, chuligaństwa i rozbojów wpływające na niskie poczucie bezpieczeństwa mieszkańców”, „Rodziny zagrożone problemami społecznymi (np. ubóstwo, bezrobocie)”, „Mała średnia powierzchnia użytkowa mieszkań komunalnych na mieszkańca mieszkania komunalnego”, „Mieszkańcy nie stanowią zintegrowanej grupy, brak silnych więzi społecznych”, „Place zabaw, które wymagają modernizacji i rozwoju”, „Zły stan wiat śmietnikowych i ich otoczenia”, „Brak urządzonych terenów zielonych i spacerowych (np. parków kieszonkowych)”, „Braki w zakresie systemu monitoringu wizyjnego” (str. 69). Jednocześnie w projekcie Gminnego Programu Rewitalizacji dla Gminy Skawina na lata 2024-2030 przewidziano szereg interwencji, m.in.: CEL 1. SPÓJNE, ODPOWIEDZIALNE I AKTYWNE SPOŁECZEŃSTWO LOKALNE Wzmocnienie wspólnej tożsamości gminnej i lokalnej, integracji, poczucia odpowiedzialności za wspólnotę oraz wieloaspektowa aktywizacja mieszkańców podobszarów rewitalizacji dzięki rozwojowi i lepszemu dopasowaniu systemu wsparcia dla osób i rodzin znajdujących się w trudnej sytuacji, zwiększeniu dostępności integrującej i aktywizującej przestrzeni oraz oferty spędzania czasu wolnego, wspieraniu inicjatyw obywatelskich, a także podnoszeniu kapitału społecznego i intelektualnego, kierunek działań 1.1. Wdrożenie kompleksowego i zintegrowanego systemu wsparcia osób i rodzin znajdujących się w trudnej sytuacji oraz efektywne przeciwdziałanie i zwalczanie problemów społecznych, w ramach którego przewidziano przedsięwzięcie uzupełniające PU10. PROSPOŁECZNA POLITYKA</p>
--	--	--	---

Raport podsumowujący z przebiegu i wyników konsultacji społecznych
 projektu Gminnego Programu Rewitalizacji dla Gminy Skawina na lata 2024-2030

			<p>MIESZKANIOWA, zakładające m.in. rozwój i modernizację oraz doskonalenie zarządzania gminnym zasobem mieszkaniowym, a także działania informacyjno-edukacyjne i aktywizujące lokatorów, w tym propagujące dbałość o stan, czystość i właściwe użytkowanie zajmowanej infrastruktury (str. 114). Poza tym kierunek działań 1.2. Poprawa dostępności i jakości przestrzeni publicznych sprzyjających nawiązywaniu relacji i aktywizacji społecznej oraz zorganizowanej oferty spędzania wolnego czasu dostosowanej do potrzeb różnych grup mieszkańców, w ramach którego przewidziano przedsięwzięcie podstawowe PP2. CENTRA AKTYWNOŚCI KULTURALNEJ W MIEŚCIE SKAWINA, w tym Utworzenie Centrum Aktywności Kulturalnej na os. Kościuszki w Skawinie (str. 115), czy przedsięwzięcie uzupełniające PU2. PRZESTRZEŃ - DO BYCIA SOBĄ, DO BYCIA RAZEM, DO DZIAŁANIA, obejmujące działania polegające na kreowaniu, porządkowaniu i utrzymaniu w odpowiednim stanie przestrzeni publicznych (m.in. zagospodarowanie podwórek i innych wspólnych przestrzeni osiedlowych; utrzymanie czystości, pielęgnacja i konserwacja, modernizacja, wymiana, uzupełnianie wyposażenia czy elementów małej architektury, usuwanie skutków wandalizmu oraz różnych uszkodzeń wpływających negatywnie na komfort i bezpieczeństwo użytkowników) (str. 117).</p>
		<p>Droga asfaltowa wraz z parkingiem do peronu na Jagielni (równoległa do Asnyka)</p>	<p>Uwaga odrzucona. Zgodnie z przepisami ustawy z dnia 9 października 2015 r. o rewitalizacji (Dz.U. 2024 poz. 278), Gminny Program Rewitalizacji sporządzany jest dla konkretnego obszaru gminy, znajdującego się w stanie kryzysowym z powodu koncentracji negatywnych zjawisk społecznych oraz towarzyszących (art. 14 ust. 2 ustawy). Granice obszaru zdegradowanego i obszaru rewitalizacji w gminie Skawina</p>

Raport podsumowujący z przebiegu i wyników konsultacji społecznych
projektu Gminnego Programu Rewitalizacji dla Gminy Skawina na lata 2024-2030

			<p>zostały przyjęte uchwałą Rady Miejskiej w Skawinie nr XIX/255/15 z 25 maja 2016 r., zmienioną uchwałą Rady Miejskiej w Skawinie nr XXIV/344/16 z 30 listopada 2016 r. i obowiązują do dzisiaj, ponieważ przeprowadzone w 2023 i 2024 roku analizy statystyczne, przestrzenne i strategiczne oraz konsultacje społeczne wykazały dalszą potrzebę interwencji na tym obszarze. Obszar ten nie obejmuje wskazanej drogi. Ponadto, inwestycje drogowe i parkingowe same w sobie nie są przedmiotem rewitalizacji, chyba że służą osiągnięciu celów założonych w programie.</p>
		<p>Zbyt mało miejsc rozrywki</p>	<p>Uwaga odrzucona Zgodnie z art. 2. ust. 1. Ustawy z dnia 9 października 2015 r. o rewitalizacji (tekst jednolity Dz.U. 2024 poz. 278), stanowi ona „proces wyprowadzania ze stanu kryzysowego obszarów zdegradowanych, prowadzony w sposób kompleksowy, poprzez zintegrowane działania na rzecz lokalnej społeczności, przestrzeni i gospodarki, skoncentrowane terytorialnie, prowadzone przez interesariuszy rewitalizacji na podstawie gminnego programu rewitalizacji”. Rewitalizacja koncentruje się zatem na kwestiach społecznych, oznacza działania interwencyjne dla rozwiązywania zidentyfikowanych, skumulowanych na określonym obszarze problemów społecznych (koncentracja bezrobocia, ubóstwa, przestępczości, wysokiej liczby mieszkańców będących osobami ze szczególnymi potrzebami, niskiego poziomu edukacji lub kapitału społecznego, a także niewystarczającego poziomu uczestnictwa w życiu publicznym i kulturalnym) i towarzyszących, w tym m.in. środowiskowych, podejmowane zgodnie z określonymi w programie rewitalizacji celami i kierunkami. Rozrywka jako taka nie jest przedmiotem programu rewitalizacji, natomiast w projekcie Gminnego Programu Rewitalizacji</p>

			<p>dla Gminy Skawina na lata 2024-2030, zarówno w części diagnostycznej, jak i operacyjnej, sporo miejsca poświęcono integrującej i aktywizującej ofercie czasu wolnego. W pierwszym przypadku mowa o dedykowanym fragmencie w ramach rozdziału pn. Charakterystyka i diagnoza sytuacji gminy Skawina, dotycząca okresu przed i po wdrożeniu Gminnego Programu Rewitalizacji dla Gminy Skawina na lata 2016-2023, obejmująca kwestie społeczne, a także gospodarcze, przestrzenno-funkcjonalne, techniczne i środowiskowe, ze szczególnym uwzględnieniem obszaru rewitalizacji na str. 46-51, który obejmuje opis przeprowadzonych analiz przestrzennych dotyczących placów zabaw oraz instytucji kultury, zestawienie zrealizowanych w ostatnich latach inwestycji, a także statystyki dotyczące liczby korzystających, a także o zapisach rozdziału Szczegółowa diagnoza obszaru rewitalizacji, obejmująca analizę negatywnych zjawisk oraz lokalnych potencjałów występujących na terenie tego obszaru, w tym w ramach Tabeli 18. Negatywne zjawiska oraz lokalne potencjały występujące na terenie obszaru rewitalizacji w gminie Skawina, gdzie wśród kluczowych czynników wymieniono: „Wskazywane przez część mieszkańców braki w zakresie miejsc integracji i aktywności społecznej i kulturalnej, spędzania czasu wolnego dla różnych grup mieszkańców, szczególnie na terenie miejskiej części obszaru rewitalizacji”, „Braki w zakresie oferty spędzania czasu wolnego (także wydarzeń) dla różnych grup mieszkańców, w tym osób ze szczególnymi potrzebami” (str. 598) oraz kolejnych opisów i tabel poświęconych negatywnym zjawiskom występującym na terenie poszczególnych podobszarów rewitalizacji w gminie Skawina. Kwestie związane z rozwojem oferty czasu wolnego uwzględniono również w warstwie celów, kierunków działań i przedsięwzięć rewitalizacyjnych</p>
--	--	--	---

			<p>określonych w projekcie Gminnego Programu Rewitalizacji dla Gminy Skawina na lata 2024-2030: CEL 1. SPÓJNE, ODPOWIEDZIALNE I AKTYWNE SPOŁECZEŃSTWO LOKALNE Wzmocnienie wspólnej tożsamości gminnej i lokalnej, integracji, poczucia odpowiedzialności za wspólnotę oraz wieloaspektowa aktywizacja mieszkańców podobszarów rewitalizacji dzięki rozwojowi i lepszemu dopasowaniu systemu wsparcia dla osób i rodzin znajdujących się w trudnej sytuacji, zwiększeniu dostępności integrującej i aktywizującej przestrzeni oraz oferty spędzania czasu wolnego, wspieraniu inicjatyw obywatelskich, a także podnoszeniu kapitału społecznego i intelektualnego, kierunek działań 1.2. Poprawa dostępności i jakości przestrzeni publicznych sprzyjających nawiązywaniu relacji i aktywizacji społecznej oraz zorganizowanej oferty spędzania wolnego czasu dostosowanej do potrzeb różnych grup mieszkańców, w ramach którego przewidziano przedsięwzięcia podstawowe: PP1. INTEGRACJA TWÓRCZOŚĆ PRZESTRZEŃ - MODERNIZACJA PRZESTRZENI PUBLICZNEJ W JAŚKOWICACH, PP2. CENTRA AKTYWNOŚCI KULTURALNEJ W MIEŚCIE SKAWINA (na os. Rzepnik, na os. Przemysłowym, na os. Kościuszki), PP3. Rewaloryzacja przyrodnicza oraz zagospodarowanie na ogólnodostępny teren wypoczynkowo-rekreacyjny byłego wyrobiska żwiru, oraz uzupełniające PU1. MODERNIZACJA I ROZWÓJ OŚRODKA KULTURALNO-REKREACYJNEGO „GUBAŁÓWKA” WRAZ Z OTOCZENIEM, PU2. PRZESTRZEŃ - DO BYCIA SOBĄ, DO BYCIA RAZEM, DO DZIAŁANIA, zakładające m.in. kreowanie przestrzeni spotkań, interakcji, aktywizacji i rozwoju, a także PU5. AKCJA INTEGRACJA AKTYWIZACJA, zakładające rozwijanie oferty animacyjnej, kulturalnej, rozrywkowej, sportowej, rekreacyjnej,</p>
--	--	--	--

			<p>wypoczynkowej, krajoznawczej itp. dla różnych grup mieszkańców (w tym oferty wszystkich obiektów w zarządzie Centrum Kultury i Sportu w Skawinie) (str. 114-118).</p>
		<p>Za mało misji prospołecznych</p>	<p>Uwaga odrzucona. Uwaga jest niezrozumiała, co uniemożliwia analizę i odniesienie się do niej. Należy przy tym wskazać, że zgodnie z art. 2. ust. 1. Ustawy z dnia 9 października 2015 r. o rewitalizacji (tekst jednolity Dz.U. 2024 poz. 278), stanowi ona „proces wyprowadzania ze stanu kryzysowego obszarów zdegradowanych, prowadzony w sposób kompleksowy, poprzez zintegrowane działania na rzecz lokalnej społeczności, przestrzeni i gospodarki, skoncentrowane terytorialnie, prowadzone przez interesariuszy rewitalizacji na podstawie gminnego programu rewitalizacji”. Rewitalizacja koncentruje się zatem na kwestiach społecznych, oznacza działania interwencyjne dla rozwiązywania zidentyfikowanych, skumulowanych na określonym obszarze problemów społecznych (koncentracja bezrobocia, ubóstwa, przestępczości, wysokiej liczby mieszkańców będących osobami ze szczególnymi potrzebami, niskiego poziomu edukacji lub kapitału społecznego, a także niewystarczającego poziomu uczestnictwa w życiu publicznym i kulturalnym) i towarzyszących, w tym m.in. środowiskowych, podejmowane zgodnie z określonymi w programie rewitalizacji celami i kierunkami. W projekcie Gminnego Programu Rewitalizacji dla Gminy Skawina na lata 2024-2030 w ramach rozdziału pn. Charakterystyka i diagnoza sytuacji gminy Skawina, dotycząca okresu przed i po wdrożeniu Gminnego Programu Rewitalizacji dla Gminy Skawina na lata 2016-2023, obejmująca kwestie społeczne, a także gospodarcze, przestrzenno-funkcjonalne, techniczne i środowiskowe, ze szczególnym uwzględnieniem obszaru rewitalizacji przeanalizowano m.in. sytuację sytuacje</p>

			<p>społeczną i w zakresie kapitału społecznego (str. 16-26, 30-36), zagadnienia te zostały również uwzględnione w ramach rozdziału Szczegółowa diagnoza obszaru rewitalizacji, obejmująca analizę negatywnych zjawisk oraz lokalnych potencjałów występujących na terenie tego obszaru, w tym w ramach tabel dotyczących negatywnych zjawisk oraz lokalnych potencjałów występujących na terenie obszaru rewitalizacji, w tym w podziale na poszczególne podobszary. Jednocześnie w projekcie Gminnego Programu Rewitalizacji dla Gminy Skawina na lata 2024-2030 określono cele, kierunki działań i przedsięwzięcia, które nade wszystko mają charakter interwencji i misji społecznych, m.in.: CEL 1. SPÓJNE, ODPOWIEDZIALNE I AKTYWNE SPOŁECZEŃSTWO LOKALNE Wzmocnienie wspólnej tożsamości gminnej i lokalnej, integracji, poczucia odpowiedzialności za wspólnotę oraz wieloaspektowa aktywizacja mieszkańców podobszarów rewitalizacji dzięki rozwojowi i lepszemu dopasowaniu systemu wsparcia dla osób i rodzin znajdujących się w trudnej sytuacji, zwiększeniu dostępności integrującej i aktywizującej przestrzeni oraz oferty spędzania czasu wolnego, wspieraniu inicjatyw obywatelskich, a także podnoszeniu kapitału społecznego i intelektualnego; kierunek działań 1.1. Wdrożenie kompleksowego i zintegrowanego systemu wsparcia osób i rodzin znajdujących się w trudnej sytuacji oraz efektywne przeciwdziałanie i zwalczanie problemów społecznych (przedsięwzięcia: PU3. PAKIET WSPARCIA, PU4. RAZEM DAJEMY RADE, PU10. PROSPOŁECZNA POLITYKA MIESZKANIOWA), kierunek działań 1.2. Poprawa dostępności i jakości przestrzeni publicznych sprzyjających nawiązywaniu relacji i aktywizacji społecznej oraz zorganizowanej oferty spędzania wolnego czasu dostosowanej do potrzeb różnych grup mieszkańców (PP1.</p>
--	--	--	---

Raport podsumowujący z przebiegu i wyników konsultacji społecznych
projektu Gminnego Programu Rewitalizacji dla Gminy Skawina na lata 2024-2030

			<p>INTEGRACJA TWÓRCZOŚĆ PRZESTRZEŃ - MODERNIZACJA PRZESTRZENI PUBLICZNEJ W JAŚKOWICACH, PP2. CENTRA AKTYWNOŚCI KULTURALNEJ W MIEŚCIE SKAWINA, PP3. REWITALIZACJA I REWALORYZACJA TERENÓW POPRZEMYSŁOWYCH W SKAWINIE I ICH OTOCZENIA, PU1. MODERNIZACJA I ROZWÓJ OŚRODKA KULTURALNO-REKREACYJNEGO „GUBAŁÓWKA” WRAZ Z OTOCZENIEM, PU2. PRZESTRZEŃ - DO BYCIA SOBĄ, DO BYCIA RAZEM, DO DZIAŁANIA, PU5. AKCJA INTEGRACJA AKTYWIZACJA), kierunek działań 1.3. Wspieranie rozwoju samoorganizacji, aktywności społecznej i obywatelskiej mieszkańców oraz procesów współpracy na szczeblu lokalnym (PP4. ANIMATOR ROZWOJU LOKALNEGO, PU6. WSPÓLNA SPRAWA, PU7. WSPÓŁPRACA I ROZWÓJ (WIR) OBYWATELSKI), kierunek działań 1.4. Doskonalenie dostępności i jakości oferty w zakresie edukacji i wychowania wraz z lepszym jej dostosowaniem do potrzeb społecznych i wyzwań współczesności (PU8. PRZEDSZKOŁA PRZYSZŁOŚCI, PU9. SZKOŁY PRZYSZŁOŚCI).</p>
		<p>Zbyt wąski obszar rewitalizacji nr 15 (Sołectwo Krzęcin)</p>	<p>Uwaga odrzucona. Zgodnie z przepisami ustawy z dnia 9 października 2015 r. o rewitalizacji (Dz.U. 2024 poz. 278), Gminny Program Rewitalizacji dla Gminy Skawina na lata 2024-2030 dotyczy konkretnego obszaru gminy, znajdującego się w stanie kryzysowym z powodu koncentracji negatywnych zjawisk społecznych oraz towarzyszących. Gmina Skawina w 2016 r. przeprowadziła kompleksową diagnozę, która pozwoliła na wyznaczenie obszaru zdegradowanego i obszaru rewitalizacji. Granice tych obszarów zostały przyjęte uchwałą Rady Miejskiej w Skawinie nr XIX/255/15 z 25 maja 2016 r.,</p>

Raport podsumowujący z przebiegu i wyników konsultacji społecznych
projektu Gminnego Programu Rewitalizacji dla Gminy Skawina na lata 2024-2030

			<p>zmienioną uchwałą Rady Miejskiej w Skawinie nr XXIV/344/16 z 30 listopada 2016 r. Przeprowadzone w 2023 i 2024 roku analizy statystyczne, przestrzenne i strategiczne oraz konsultacje społeczne wykazały dalszą potrzebę interwencji na tym obszarze. Wobec tego granice te nie były zmieniane.</p>
		Sds Skawina	<p>Uwaga odrzucona. Uwaga jest niezrozumiała, w tym nie zostało określone w jaki sposób dotyczy procesu rewitalizacji, co uniemożliwia analizę i odniesienie się do niej. Jednocześnie zgodnie z przepisami ustawy z dnia 9 października 2015 r. o rewitalizacji (Dz.U. 2024 poz. 278), Gminny Program Rewitalizacji dla Gminy Skawina na lata 2024-2030 dotyczy konkretnego obszaru gminy, znajdującego się w stanie kryzysowym z powodu koncentracji negatywnych zjawisk społecznych oraz towarzyszących. Gmina Skawina w 2016 r. przeprowadziła kompleksową diagnozę, która pozwoliła na wyznaczenie obszaru zdegradowanego i obszaru rewitalizacji. Granice tych obszarów zostały przyjęte uchwałą Rady Miejskiej w Skawinie nr XIX/255/15 z 25 maja 2016 r., zmienioną uchwałą Rady Miejskiej w Skawinie nr XXIV/344/16 z 30 listopada 2016 r. Przeprowadzone w 2023 i 2024 roku analizy statystyczne, przestrzenne i strategiczne oraz konsultacje społeczne wykazały dalszą potrzebę interwencji na tym obszarze. Granice obszaru zdegradowanego i obszaru rewitalizacji nie zostały zmienione. Obszar nie obejmuje Środowiskowego Domu Samopomocy przy ul. Węgierskiej 5 w Skawinie.</p>
	Katalog przedsięwzięć	Szatnia dla LKS Borkowianka (5 odpowiedzi),	<p>Uwaga odrzucona.</p>

Raport podsumowujący z przebiegu i wyników konsultacji społecznych
projektu Gminnego Programu Rewitalizacji dla Gminy Skawina na lata 2024-2030

rewitalizacyjnych rewitalizacji – czego brakuje:	Budowa szatni LKS Borkowianka na terenie rewitalizowanym,	Zgodnie z wynikami oceny aktualności i stopnia realizacji dotychczasowego Gminnego Programu Rewitalizacji, który obowiązywał w gminie w latach 2016-2023, a także rekomendacjami Gminnego Komitetu Rewitalizacji, Rada Miejska w Skawinie zdecydowała o opracowaniu kolejnego programu na lata 2024-2030 (uchwała nr LVIII/856/23 z dnia 30 sierpnia 2022 2023 r.). Kluczowym założeniem tego procesu było, aby nowy dokument uwzględnił odświeżone cele rewitalizacji, z naciskiem na aktywizację, integrację i partycypację społeczną, w tym przy wykorzystaniu nowo powstałych lub zmodernizowanych w ostatnim czasie obiektów i przestrzeni, obejmując aktualizację, a także kontynuację i finalizację działań określonych w dotychczasowym programie (w praktyce oznaczało to uwzględnienie niezrealizowanych przedsięwzięć podstawowych, modyfikację i kontynuację przedsięwzięć uzupełniających). Tym samym w nowym dokumencie położono nacisk na działania miękkie a nie inwestycje. Inwestycje zostały zasadniczo zrealizowane w latach 2016-2023, w tym na podobszarze rewitalizacji nr 8 - sołectwo Borek Szlachecki, więc podstawowe potrzeby społeczne w zakresie rozwoju infrastruktury zostały zaspokojone, aktualnie potrzeba jej animacji, aby osiągnąć zakładane cele rewitalizacji. Dodatkowym argumentem za takim rozwiązaniem jest ograniczona dostępność środków zewnętrznych na działania rewitalizacyjne, w szczególności fakt, że nowy program regionalny Fundusze Europejskie dla Małopolski 2021-2027 przewiduje wsparcie finansowe rewitalizacji tylko dla 18 wybranych miast – w gronie tym nie znajduje się Skawina, która do tej pory korzystała z tego finansowania. Jednocześnie zgodnie z przepisami ustawy z dnia 9 października 2015 r. o rewitalizacji (Dz.U. 2024 poz. 278), Gminny Program
	Szatnia ŁKS Borkowianka,	
	Szatnia dla LKS Borkowianka w Borku Szlacheckim przedsięwzięcie nr.1 w planie rozwoju miejscowości,	
	Oświetlenie oraz szatnia przy LKS Borkowianka Borek Szlachecki,	
	Oświetlenie oraz szatnia przy LKS Borkowianka Borek Szlachecki. Ten cel został przez radę sołecką oraz całe sołectwo wskazany jako najważniejszy cel do realizacji w najbliższym czasie	

			<p>Rewitalizacji sporządzany jest dla konkretnego obszaru gminy, znajdującego się w stanie kryzysowym z powodu koncentracji negatywnych zjawisk społecznych oraz towarzyszących (art. 14 ust. 2 ustawy). Granice obszaru zdegradowanego i obszaru rewitalizacji w gminie Skawina zostały przyjęte uchwałą Rady Miejskiej w Skawinie nr XIX/255/15 z 25 maja 2016 r., zmienioną uchwałą Rady Miejskiej w Skawinie nr XXIV/344/16 z 30 listopada 2016 r. i obowiązują do dzisiaj, ponieważ przeprowadzone w 2023 i 2024 roku analizy statystyczne, przestrzenne i strategiczne oraz konsultacje społeczne wykazały dalszą potrzebę interwencji na tym obszarze. Obszar ten nie obejmuje terenu LKS Borkowianka w Borku Szlacheckim, a realizacja przedsięwzięć poza obszarem jest możliwa tylko w uzasadnionych przypadkach, jak było to w ramach dotychczasowego programu, który zakładał uzupełnienie podstawowej infrastruktury społecznej w sołectwie, która była niezbędna do osiągnięcia celów rewitalizacji. Dlatego wspomniana inwestycja, mająca bardziej charakter rozwojowy niż służący rewitalizacji, nie została ujęta w projekcie Gminnego Programu Rewitalizacji dla Gminy Skawina na lata 2024-2030. Jednocześnie należy dodać, że budowa szatni, boisko ze sztuczną nawierzchnią oraz oświetlenie przy LKS Borkowianka stanowi przedsięwzięcie nr 1 na liście działań do realizacji w ramach Planu rozwoju miejscowości Borek Szlachecki na lata 2022-2030.</p>
		<p>Modernizacja małego boiska tzw. "orlika" w Krzęcinie (sztuczna nawierzchnia + balon nad płytą boiska w okresie jesienno-zimowym)</p>	<p>Uwaga odrzucona. Zgodnie z wynikami oceny aktualności i stopnia realizacji dotychczasowego Gminnego Programu Rewitalizacji, który obowiązywał w gminie w latach 2016-2023, a także rekomendacjami Gminnego Komitetu Rewitalizacji, Rada Miejska w Skawinie zdecydowała o opracowaniu kolejnego</p>

			<p>programu na lata 2024-2030 (uchwała nr LVIII/856/23 z dnia 30 sierpnia 2022 2023 r.). Kluczowym założeniem tego procesu było, aby nowy dokument uwzględniał odświeżone cele rewitalizacji, z naciskiem na aktywizację, integrację i partycypację społeczną, w tym przy wykorzystaniu nowo powstałych lub zmodernizowanych w ostatnim czasie obiektów i przestrzeni, obejmując aktualizację, a także kontynuację i finalizację działań określonych w dotychczasowym programie (w praktyce oznaczało to uwzględnienie niezrealizowanych przedsięwzięć podstawowych, modyfikację i kontynuację przedsięwzięć uzupełniających). Tym samym w nowym dokumencie położono nacisk na działania miękkie a nie inwestycje. Inwestycje zostały zasadniczo zrealizowane w latach 2016-2023, w tym na podobszarze rewitalizacji 19 - sołectwo Krzęcin, więc podstawowe potrzeby społeczne w zakresie rozwoju infrastruktury zostały zaspokojone, aktualnie potrzeba jej animacji, aby osiągnąć zakładane cele rewitalizacji. Dodatkowym argumentem za takim rozwiązaniem jest ograniczona dostępność środków zewnętrznych na działania rewitalizacyjne, w szczególności fakt, że nowy program regionalny Fundusze Europejskie dla Małopolski 2021-2027 przewiduje wsparcie finansowe rewitalizacji tylko dla 18 wybranych miast - w gronie tym nie znajduje się Skawina, która do tej pory korzystała z tego finansowania. Dlatego wspomniana inwestycja, mająca bardziej charakter rozwojowy niż służący rewitalizacji, nie została ujęta w projekcie Gminnego Programu Rewitalizacji dla Gminy Skawina na lata 2024-2030. Jednocześnie należy dodać, że wymiana nawierzchni na orliku w Krzęcinie (sztuczna trawa) stanowi przedsięwzięcie na liście działań do realizacji w ramach Planu rozwoju miejscowości Krzęcin na lata 2022-2030.</p>
--	--	--	--

		<p>Stworzenie i wdrożenie gminnej kompleksowej polityki młodzieżowej</p>	<p>Uwaga odrzucona</p> <p>Zgodnie z art. 2. ust. 1. Ustawy z dnia 9 października 2015 r. o rewitalizacji (tekst jednolity Dz.U. 2024 poz. 278), stanowi ona „proces wyprowadzania ze stanu kryzysowego obszarów zdegradowanych, prowadzony w sposób kompleksowy, poprzez zintegrowane działania na rzecz lokalnej społeczności, przestrzeni i gospodarki, skoncentrowane terytorialnie, prowadzone przez interesariuszy rewitalizacji na podstawie gminnego programu rewitalizacji”. Rewitalizacja koncentruje się zatem na kwestiach społecznych, oznacza działania interwencyjne dla rozwiązywania zidentyfikowanych, skumulowanych na określonym obszarze problemów społecznych (koncentracja bezrobocia, ubóstwa, przestępczości, wysokiej liczby mieszkańców będących osobami ze szczególnymi potrzebami, niskiego poziomu edukacji lub kapitału społecznego, a także niewystarczającego poziomu uczestnictwa w życiu publicznym i kulturalnym) i towarzyszących, w tym m.in. środowiskowych, podejmowane zgodnie z określonymi w programie rewitalizacji celami i kierunkami. W pewnym zakresie program rewitalizacji może być dedykowany osobom młodym, znajdującym się w trudnej sytuacji lub dotkniętym innymi problemami, jednak nie jest on ograniczony do tej grupy. Projekt Gminnego Programu Rewitalizacji dla Gminy Skawina na lata 2024-2030 zawiera działania dedykowane młodzieży, m.in.: CEL 1. SPÓJNE, ODPOWIEDZIALNE I AKTYWNE SPOŁECZEŃSTWO LOKALNE Wzmocnienie wspólnej tożsamości gminnej i lokalnej, integracji, poczucia odpowiedzialności za wspólnotę oraz wieloaspektowa aktywizacja mieszkańców podobszarów rewitalizacji dzięki rozwojowi i lepszemu dopasowaniu systemu wsparcia dla osób i rodzin znajdujących się w trudnej sytuacji, zwiększeniu</p>
--	--	--	--

Raport podsumowujący z przebiegu i wyników konsultacji społecznych
 projektu Gminnego Programu Rewitalizacji dla Gminy Skawina na lata 2024-2030

			<p>dostępności integrującej i aktywizującej przestrzeni oraz oferty spędzania czasu wolnego, wspieraniu inicjatyw obywatelskich, a także podnoszeniu kapitału społecznego i intelektualnego; kierunek działań 1.2. Poprawa dostępności i jakości przestrzeni publicznych sprzyjających nawiązywaniu relacji i aktywizacji społecznej oraz zorganizowanej oferty spędzania wolnego czasu dostosowanej do potrzeb różnych grup mieszkańców, w ramach którego przewidziano przedsięwzięcia podstawowe PP1. INTEGRACJA TWÓRCZOŚĆ PRZESTRZEŃ - MODERNIZACJA PRZESTRZENI PUBLICZNEJ W JAŚKOWICACH, PP2. CENTRA AKTYWNOŚCI KULTURALNEJ W MIEŚCIE SKAWINA, a także przedsięwzięcia uzupełniające PU1. MODERNIZACJA I ROZWÓJ OŚRODKA KULTURALNO-REKREACYJNEGO „GUBAŁÓWKA” WRAZ Z OTOCZENIEM, PU2. PRZESTRZEŃ - DO BYCIA SOBĄ, DO BYCIA RAZEM, DO DZIAŁANIA, zakładające wspólnie kreowanie, porządkowanie i utrzymanie w odpowiednim stanie przestrzeni publicznych, w tym dedykowanych młodzieży, czy PU5. AKCJA INTEGRACJA AKTYWIZACJA, zakładające rozwijanie oferty animacyjnej, kulturalnej, rozrywkowej, sportowej, rekreacyjnej, wypoczynkowej, krajoznawczej itp. dla różnych grup mieszkańców, w tym osób młodych (str. 114-118), kierunek działań 1.4. Doskonalenie dostępności i jakości oferty w zakresie edukacji i wychowania wraz z lepszym jej dostosowaniem do potrzeb społecznych i wyzwań współczesności, w ramach którego przewidziano przedsięwzięcie uzupełniające PU9. SZKOŁY PRZYSZŁOŚCI, zakładające m.in. rozwój i dostosowanie do potrzeb społecznych oferty szkolnej wraz z ciągłym doskonaleniem i indywidualizacją procesu opieki, wychowania i nauczania oraz wsparciem prawidłowego</p>
--	--	--	--

Raport podsumowujący z przebiegu i wyników konsultacji społecznych
projektu Gminnego Programu Rewitalizacji dla Gminy Skawina na lata 2024-2030

			<p>rozwoju młodzieży szkolnej. Z kolei polityka młodzieżowa to dokument wyznaczający kierunki pracy z młodzieżą (działania celowe, spójne, kompleksowe i zaplanowane). To dokument długofalowy rzecz rozwoju, zaspokajania potrzeb i rozwiązywania problemów społecznych młodzieży. Stworzenie takiej polityki ma znaczenie strategiczne, traktować ją należy jako jeden z kluczowych czynników mających wpływ na rozwój społeczno-ekonomiczny, gdyż to właśnie młodzi ludzie są siłą napędową współczesnego społeczeństwa i gospodarki.</p>
		<p>Parking dla mieszkańców osiedla przy ulicy lipowej. Obecnie chcecie tam zrobić ścieżkę rowerową z pominięciem miejsc parkingowych. Od strony ulicy krakowskiej również chcecie nam wziąć miejscu na rzecz ścieżki rowerowej</p>	<p>Uwaga odrzucona. Zgodnie z przepisami ustawy z dnia 9 października 2015 r. o rewitalizacji (Dz.U. 2024 poz. 278), Gminny Program Rewitalizacji sporządzany jest dla konkretnego obszaru gminy, znajdującego się w stanie kryzysowym z powodu koncentracji negatywnych zjawisk społecznych oraz towarzyszących (art. 14 ust. 2 ustawy). Granice obszaru zdegradowanego i obszaru rewitalizacji w gminie Skawina zostały przyjęte uchwałą Rady Miejskiej w Skawinie nr XIX/255/15 z 25 maja 2016 r., zmienioną uchwałą Rady Miejskiej w Skawinie nr XXIV/344/16 z 30 listopada 2016 r. i obowiązują do dzisiaj, ponieważ przeprowadzone w 2023 i 2024 roku analizy statystyczne, przestrzenne i strategiczne oraz konsultacje społeczne wykazały dalszą potrzebę interwencji na tym obszarze. Obszar ten nie obejmuje terenu parkingu dla osiedla przy ulicy Lipowej. Ponadto, polityka parkingowa nie jest przedmiotem projektu Gminnego Programu Rewitalizacji dla Gminy Skawina na lata 2024-2030. Jest to jedno z działań (opracowanie, przyjęcie i wdrożenie polityki parkingowej) określonych w przyjętym niedawno Planie Zrównoważonej Mobilności Miejskiej dla Gminy Skawina do 2030 roku (SUMP). Podobnie jak przebieg ścieżek rowerowych.</p>

		<p>Jest potrzebny wybieg dla psów</p>	<p>Uwaga odrzucona. Nie zostało określone, do jakiego podobszaru rewitalizacji odnosi się uwaga i w jaki sposób dotyczy procesu rewitalizacji, co uniemożliwia analizę i odniesienie się do niej. Jednocześnie gmina informuje, że zna problem i aktualnie planowana jest realizacja psiego wybiegu w okolicach Parku Miejskiego w Skawinie.</p>
		<p>Brak zaplanowanych działań w zakresie poprawy czystości w miejsca wspólnych (psie odchody), brak propozycji rozwiązań problemów komunikacyjnych np. nielegalnego parkowania dostawczaków w miejscach publicznych itp.</p>	<p>Uwaga częściowo uwzględniona. Zgodnie z art. 2. ust. 1. Ustawy z dnia 9 października 2015 r. o rewitalizacji (tekst jednolity Dz.U. 2024 poz. 278), stanowi ona „proces wyprowadzania ze stanu kryzysowego obszarów zdegradowanych, prowadzony w sposób kompleksowy, poprzez zintegrowane działania na rzecz lokalnej społeczności, przestrzeni i gospodarki, skoncentrowane terytorialnie, prowadzone przez interesariuszy rewitalizacji na podstawie gminnego programu rewitalizacji”. Rewitalizacja koncentruje się zatem na kwestiach społecznych, oznacza działania interwencyjne dla rozwiązywania zidentyfikowanych, skumulowanych na określonym obszarze problemów społecznych (koncentracja bezrobocia, ubóstwa, przestępczości, wysokiej liczby mieszkańców będących osobami ze szczególnymi potrzebami, niskiego poziomu edukacji lub kapitału społecznego, a także niewystarczającego poziomu uczestnictwa w życiu publicznym i kulturalnym) i towarzyszących, w tym m.in. środowiskowych, podejmowane zgodnie z określonymi w programie rewitalizacji celami i kierunkami. Jednocześnie w projekcie Gminnego Programu Rewitalizacji dla Gminy Skawina na lata 2024-2030 zaplanowano działania, które odpowiadają na problemy wskazane w uwadze. Odnośnie kwestii czystości można wskazać m.in.: CEL 1. SPÓJNE, ODPOWIEDZIALNE I AKTYWNE SPOŁECZEŃSTWO LOKALNE Wzmocnienie wspólnej tożsamości gminnej i</p>

			<p>lokalnej, integracji, poczucia odpowiedzialności za wspólnotę oraz wieloaspektowa aktywizacja mieszkańców podobszarów rewitalizacji dzięki rozwojowi i lepszemu dopasowaniu systemu wsparcia dla osób i rodzin znajdujących się w trudnej sytuacji, zwiększeniu dostępności integrującej i aktywizującej przestrzeni oraz oferty spędzania czasu wolnego, wspieraniu inicjatyw obywatelskich, a także podnoszeniu kapitału społecznego i intelektualnego, kierunek działań 1.1. Wdrożenie kompleksowego i zintegrowanego systemu wsparcia osób i rodzin znajdujących się w trudnej sytuacji oraz efektywne przeciwdziałanie i zwalczanie problemów społecznych, w ramach którego przewidziano przedsięwzięcie uzupełniające PU4. RAZEM DAJEMY RADĘ, zakładające m.in. działania edukacyjne, animacyjne, wspierające i promocyjne nakierowane na wzmocnienie patriotyzmu lokalnego, poczucia odpowiedzialności za wspólnotę i troski o dobro wspólne, przygotowująca i pobudzająca do brania spraw w swoje ręce (str. 113), kierunek działań 1.2. Poprawa dostępności i jakości przestrzeni publicznych sprzyjających nawiązywaniu relacji i aktywizacji społecznej oraz zorganizowanej oferty spędzania wolnego czasu dostosowanej do potrzeb różnych grup mieszkańców, w ramach którego przewidziano przedsięwzięcie uzupełniające PU2. PRZESTRZEŃ - DO BYCIA SOBĄ, DO BYCIA RAZEM, DO DZIAŁANIA, obejmujące działania polegające na kreowaniu, ale też porządkowaniu i utrzymaniu w odpowiednim stanie przestrzeni publicznych (m.in. utrzymanie czystości, pielęgnacja i konserwacja, modernizacja, wymiana, uzupełnianie wyposażenia czy elementów małej architektury, jak kosze, także na psie odchody, usuwanie skutków wandalizmu oraz różnych uszkodzeń wpływających negatywnie na komfort i bezpieczeństwo użytkowników) (str. 117), kierunek działań</p>
--	--	--	---

			<p>1.3. Wspieranie rozwoju samoorganizacji, aktywności społecznej i obywatelskiej mieszkańców oraz procesów współpracy na szczeblu lokalnym , w ramach którego przewidziano przedsięwzięcie uzupełniające PU6. WSPÓLNA SPRAWA, zakładające m.in. promowanie aplikacji eSkawina, umożliwiającej zgłaszanie uwag, usterek, utrudnień, aktów wandalizmu itp. (str. 119). Niemniej, zgodnie z przedstawioną uwagą, zdecydowano o dopisaniu w projekcie Gminnego Programu Rewitalizacji dla Gminy Skawina na lata 2024-2030 w ramach przedsięwzięcia uzupełniającego nr 13. SKAWINA - ZIELONA, CZYSTA I EKOLOGICZNA działania: „Poprawa czystości i stanu utrzymania przestrzeni publicznych”.</p> <p>Odnosnie kwestii komunikacyjnych można wskazać m.in. CEL 2. KOMFORT I BEZPIECZEŃSTWO MIESZKAŃCÓW ORAZ ZDROWE ŚRODOWISKO Ochrona i poprawa stanu środowiska naturalnego oraz zapewnienie komfortu i bezpieczeństwa mieszkańców, dzięki wdrożeniu rozwiązań w zakresie zrównoważonej mobilności, bezpieczeństwa komunikacyjnego i publicznego, skutecznej eliminacji zanieczyszczeń i adaptacji do zmian klimatu; kierunek działań 2.1. Działania na rzecz zwiększenia mobilności oraz poprawy bezpieczeństwa mieszkańców, w ramach którego przewidziano przedsięwzięcie uzupełniające nr 12. ŚWIADOMY, WIDOCZNY, BEZPIECZNY, zakładające działania informacyjno-promocyjne, edukacyjne, animacyjne i organizacyjno-inwestycyjne na rzecz poprawy porządku i bezpieczeństwa publicznego, ze szczególnym priorytetem dla bezpieczeństwa w ruchu drogowym (str. 123). Trzeba jednocześnie dodać, że polityka parkingowa jako taka nie jest przedmiotem projektu Gminnego Programu Rewitalizacji dla Gminy Skawina na lata 2024-2030. Jest to jedno z działań (opracowanie, przyjęcie i wdrożenie</p>
--	--	--	---

			<p>polityki parkingowej) określonych w przyjętym niedawno Planie Zrównoważonej Mobilności Miejskiej dla Gminy Skawina do 2030 roku (SUMP). A także, że działania z zakresu utrzymania porządku realizują na bieżąco powołane do tego służby, w tym Straż Miejska w Skawinie.</p>
		<p>Badanie powietrza przy największych zakładach przemysłowych i stopowanie produkcji gdy normy są przekroczone lub nakładanie bezpośrednich kar takich które te firmy odczują i będą dążyły do wyeliminowania zagrożenia dla życia i zdrowia mieszkańców Miasta i Gminy Skawina</p>	<p>Uwaga częściowo uwzględniona. Problem zanieczyszczenia powietrza, związane z tym wyzwania oraz podejmowane przez gminę i mieszkańców działania zostały szeroko opisane w projekcie Gminnego Programu Rewitalizacji dla Gminy Skawina na lata 2024-2030, zarówno w części diagnostycznej, jak i operacyjnej. W pierwszym przypadku mowa o obszernym, dedykowanym fragmencie w ramach rozdziału pn. Charakterystyka i diagnoza sytuacji gminy Skawina, dotycząca okresu przed i po wdrożeniu Gminnego Programu Rewitalizacji dla Gminy Skawina na lata 2016-2023, obejmująca kwestie społeczne, a także gospodarcze, przestrzenno-funkcjonalne, techniczne i środowiskowe, ze szczególnym uwzględnieniem obszaru rewitalizacji na str. 43-45 i 46, a także o zapisach rozdziału Szczegółowa diagnoza obszaru rewitalizacji, obejmująca analizę negatywnych zjawisk oraz lokalnych potencjałów występujących na terenie tego obszaru, w tym w ramach Tabeli 18. Negatywne zjawiska oraz lokalne potencjały występujące na terenie obszaru rewitalizacji w gminie Skawina, gdzie wśród kluczowych czynników wskazano: „Problem zanieczyszczenia powietrza - niska emisja w okresie jesienno-zimowym, wpływ przemysłu” (str. 59) oraz kolejnych opisów i tabel poświęconych negatywnym zjawiskom występującym na terenie poszczególnych podobszarów rewitalizacji w gminie Skawina. W drugim przypadku, czyli uwzględnienie walki o czyste powietrze jako wyzwania dla gminy, zawarto to w ramach celów i przedsięwzięć rewitalizacyjnych, określonych w programie:</p>

		<p>Modernizacji skawińskiego parku, podniesienia jego walorów atrakcyjności, zbudowania tężni solankowej, parku dla</p>	<p>CEL 2. KOMFORT I BEZPIECZEŃSTWO MIESZKAŃCÓW ORAZ ZDROWE ŚRODOWISKO Ochrona i poprawa stanu środowiska naturalnego oraz zapewnienie komfortu i bezpieczeństwa mieszkańców, dzięki wdrożeniu rozwiązań w zakresie zrównoważonej mobilności, bezpieczeństwa komunikacyjnego i publicznego, skutecznej eliminacji zanieczyszczeń i adaptacji do zmian klimatu; kierunek działań 2.2. Dbłość o stan środowiska oraz ograniczenie niekorzystnego wpływu na klimat i adaptacja do jego zmian wraz z edukacją ekologiczną mieszkańców, w ramach którego przewidziano przedsięwzięcie uzupełniające nr 13. SKAWINA - ZIELONA, CZYSTA I EKOLOGICZNA, zakładające m.in. realizację inwestycji gminnych oraz programów antysmogowych i ochrony powietrza, w tym kontynuacja ekodoradztwa i wsparcia wymiany nieekologicznych źródeł ciepła, a także ograniczenie niekorzystnego oddziaływania terenów przemysłowych, pyłących składowisk oraz dróg środkami technicznymi (zabezpieczenie, izolacja) oraz nietechnicznymi (nasadzenia roślinności funkcjonalnej) (str. 124). Niemniej, zgodnie z przedstawioną uwagą, wspomniane PU13. uzupełniono o zapis: „rozwój sytemu monitorowania jakości powietrza”. W tym zakresie możliwa będzie realizacja przedstawionej idei, jeśli służyła ona będzie celom rewitalizacji. Gmina Skawina prowadzi bieżący monitoring i podejmuje działania zgodnie ze swoimi kompetencjami ustawowymi. Jednocześnie trzeba dodać, że kluczowym organem odpowiedzialnym za monitorowanie jakości powietrza w Polsce jest Główny Inspektorat Ochrony Środowiska.</p> <p>Uwaga odrzucona. Zgodnie z przepisami ustawy z dnia 9 października 2015 r. o rewitalizacji (Dz.U. 2024 poz. 278), Gminny Program</p>
--	--	---	--

		<p>psów, ulokowania ciekawych i artystycznych rzeźb na terenie miasta (sokoły, król Kazimierz etc), brak drobnych aczkolwiek efektywnych form sztuki</p>	<p>Rewitalizacji sporządzany jest dla konkretnego obszaru gminy, znajdującego się w stanie kryzysowym z powodu koncentracji negatywnych zjawisk społecznych oraz towarzyszących (art. 14 ust. 2 ustawy). Granice obszaru zdegradowanego i obszaru rewitalizacji w gminie Skawina zostały przyjęte uchwałą Rady Miejskiej w Skawinie nr XIX/255/15 z 25 maja 2016 r., zmienioną uchwałą Rady Miejskiej w Skawinie nr XXIV/344/16 z 30 listopada 2016 r. i obowiązują do dzisiaj, ponieważ przeprowadzone w 2023 i 2024 roku analizy statystyczne, przestrzenne i strategiczne oraz konsultacje społeczne wykazały dalszą potrzebę interwencji na tym obszarze. Obszar ten nie obejmuje Parku Miejskiego, a realizacja przedsięwzięć poza obszarem jest możliwa tylko w uzasadnionych przypadkach. Dlatego częściowo jego teren jest elementem przedsięwzięcia uzupełniającego PU 1. MODERNIZACJA I ROZWÓJ OŚRODKA KULTURALNO-REKREACYJNEGO „GUBAŁÓWKA” WRAZ Z OTOCZENIEM, które zakłada poza inwestycją w sam ośrodek również m.in. rozwój terenów wokół Gubałówki, utworzenie nowej strefy wejściowej i rekreacyjnej przy ul. Radziszowskiej z połączeniem ze wzgórzem, połączenie terenu z doliną rz. Skawinki i Parkiem Miejskim, czy udostępnienie przejścia przez ogródki działkowe. Co do parku dla psów, nie jest określony jego bezpośredni związek z osiągnięciem celów rewitalizacji. Jednocześnie gmina informuje, że zna problem i aktualnie planowana jest realizacja psiego wybiegu w okolicach Parku Miejskiego w Skawinie. Co do pozostałych uwag, w projekcie Gminnego Programu Rewitalizacji dla Gminy Skawina na lata 2024-2030 ujęte zostały te kwestie, w zakresie spójnym z jego celami, mianowicie: CEL 1. SPÓJNE, ODPOWIEDZIALNE I AKTYWNE SPOŁECZEŃSTWO LOKALNE Wzmocnienie</p>
--	--	--	--

Raport podsumowujący z przebiegu i wyników konsultacji społecznych
 projektu Gminnego Programu Rewitalizacji dla Gminy Skawina na lata 2024-2030

			<p>wspólnej tożsamości gminnej i lokalnej, integracji, poczucia odpowiedzialności za wspólnotę oraz wieloaspektowa aktywizacja mieszkańców podobszarów rewitalizacji dzięki rozwojowi i lepszemu dopasowaniu systemu wsparcia dla osób i rodzin znajdujących się w trudnej sytuacji, zwiększeniu dostępności integrującej i aktywizującej przestrzeni oraz oferty spędzania czasu wolnego, wspieraniu inicjatyw obywatelskich, a także podnoszeniu kapitału społecznego i intelektualnego, kierunek działań 1.2. Poprawa dostępności i jakości przestrzeni publicznych sprzyjających nawiązywaniu relacji i aktywizacji społecznej oraz zorganizowanej oferty spędzania wolnego czasu dostosowanej do potrzeb różnych grup mieszkańców, w ramach którego przewidziano przedsięwzięcie uzupełniające PU2. PRZESTRZEŃ - DO BYCIA SOBĄ, DO BYCIA RAZEM, DO DZIAŁANIA, obejmujące działania polegające na kreowaniu atrakcyjnych i funkcjonalnych przestrzeni publicznych (str. 117).</p>
		<p>Wypożyczalnia rowerów miejskich, freebike wymaga stacji w Skawinie</p>	<p>Uwaga odrzucona. Zgodnie z art. 2. ust. 1. Ustawy z dnia 9 października 2015 r. o rewitalizacji (tekst jednolity Dz.U. 2024 poz. 278), stanowi ona „proces wyprowadzania ze stanu kryzysowego obszarów zdegradowanych, prowadzony w sposób kompleksowy, poprzez zintegrowane działania na rzecz lokalnej społeczności, przestrzeni i gospodarki, skoncentrowane terytorialnie, prowadzone przez interesariuszy rewitalizacji na podstawie gminnego programu rewitalizacji”. Rewitalizacja koncentruje się zatem na kwestiach społecznych, oznacza działania interwencyjne dla rozwiązywania zidentyfikowanych, skumulowanych na określonym obszarze problemów społecznych (koncentracja bezrobocia, ubóstwa, przestępczości, wysokiej liczby mieszkańców będących osobami ze szczególnymi potrzebami, niskiego poziomu edukacji lub kapitału społecznego, a także niewystarczającego</p>

			<p>poziomu uczestnictwa w życiu publicznym i kulturalnym) i towarzyszących, w tym m.in. środowiskowych, podejmowane zgodnie z określonymi w programie rewitalizacji celami i kierunkami. Wypożyczalnia rowerów miejskich to zagadnienie szczegółowe z zakresu rozwoju komunikacji (i częściowo ochrony środowiska) i jako takie nie znalazło się w projekcie Gminnego Programu Rewitalizacji dla Gminy Skawina na lata 2024-2030. W dokumencie znajdują się jednak zapisy bardziej ogólne, wskazujące na działania na rzecz zwiększenia mobilności oraz poprawy bezpieczeństwa mieszkańców, mianowicie: CEL 2. KOMFORT I BEZPIECZEŃSTWO MIESZKAŃCÓW ORAZ ZDROWE ŚRODOWISKO Ochrona i poprawa stanu środowiska naturalnego oraz zapewnienie komfortu i bezpieczeństwa mieszkańców, dzięki wdrożeniu rozwiązań w zakresie zrównoważonej mobilności, bezpieczeństwa komunikacyjnego i publicznego, skutecznej eliminacji zanieczyszczeń i adaptacji do zmian klimatu., kierunek działań 2.1. Działania na rzecz zwiększenia mobilności oraz poprawy bezpieczeństwa mieszkańców, w ramach którego przewidziano przedsięwzięcie uzupełniające PU11. ZRÓWNOWAŻONA I BEZPIECZNA MOBILNOŚĆ, obejmujące m.in. działania polegające na rozwoju gminnej infrastruktury komunikacyjnej, głównie pieszej i rowerowej, edukację i promocję oraz wsparcie rozwoju nowej kultury mobilności, której elementem jest m.in. rower (str. 122-123). W tym zakresie możliwa jest realizacja przedstawionej idei, jeśli służyła ona będzie celom rewitalizacji. Należy jednak wskazać, że dokumentem właściwym i szczegółowym w zakresie mobilności, do którego odnosi również projekt Gminnego Programu Rewitalizacji dla Gminy Skawina na lata 2024-2030, jest Plan Zrównoważonej Mobilności Miejskiej dla Gminy Skawina do 2030 roku (SUMP). SUMP jest</p>
--	--	--	--

			dokumentem operacyjnym, który przedstawia konkretny plan jak realizować zrównoważoną politykę transportową. Dokument ten wspomina o wypożyczalniach rowerów.
	Inne kwestie:	<p>1.3. Wspieranie rozwoju samoorganizacji, aktywności społecznej i obywatelskiej mieszkańców oraz procesów współpracy na szczeblu lokalnym</p> <ul style="list-style-type: none"> - Zwiększanie poczucia sprawczości mieszkańców poprzez warsztaty czy szkolenia przybliżające działanie samorządu, kompetencje poszczególnych jego jednostek oraz narzędzi, które mieszkańcy mogą wykorzystać w kontaktach z samorządem, by stać się rzecznikiem swoich spraw. <p>2.2. Dbłość o stan środowiska oraz ograniczenie niekorzystnego wpływu na klimat i adaptacja do jego zmian wraz z edukacją ekologiczną mieszkańców</p> <ul style="list-style-type: none"> - Montaż czujnika pomiarowego emisji przemysłowych na budynku żłobka/przedszkola przy ul. Pachla 	<p>Uwaga uwzględniona częściowo.</p> <p>Wskazane działania są możliwe są do realizacji w ramach określonych w Gminnym Programie Rewitalizacji dla Gminy Skawina na lata 2024-2030 celów oraz kierunków działań. W pierwszym przypadku taką opcję zapewnia m.in. CEL 1. SPÓJNE, ODPOWIEDZIALNE I AKTYWNE SPOŁECZEŃSTWO LOKALNE Wzmocnienie wspólnej tożsamości gminnej i lokalnej, integracji, poczucia odpowiedzialności za wspólnotę oraz wieloaspektowa aktywizacja mieszkańców podobszarów rewitalizacji dzięki rozwojowi i lepszemu dopasowaniu systemu wsparcia dla osób i rodzin znajdujących się w trudnej sytuacji, zwiększeniu dostępności integrującej i aktywizującej przestrzeni oraz oferty spędzania czasu wolnego, wspieraniu inicjatyw obywatelskich, a także podnoszeniu kapitału społecznego i intelektualnego, kierunek działań 1.3. Wspieranie rozwoju samoorganizacji, aktywności społecznej i obywatelskiej mieszkańców oraz procesów współpracy na szczeblu lokalnym, w ramach którego przewidziano przedsięwzięcie uzupełniające PU6. WSPÓLNA SPRAWA, zakładające m.in. ciągłe doskonalenie procesów partycypacyjnych: konsultacji, dialogu i wieloaspektowej współpracy pomiędzy samorządem i środowiskiem mieszkańców (str. 119). W drugim przypadku taką opcję zapewnia cel 2. KOMFORT I BEZPIECZEŃSTWO MIESZKAŃCÓW ORAZ ZDROWE ŚRODOWISKO Ochrona i poprawa stanu środowiska naturalnego oraz zapewnienie komfortu i bezpieczeństwa mieszkańców, dzięki wdrożeniu rozwiązań w zakresie zrównoważonej mobilności, bezpieczeństwa komunikacyjnego i publicznego, skutecznej eliminacji</p>

			<p>zanieczyszczeń i adaptacji do zmian klimatu; kierunek działań 2.2. Dbałość o stan środowiska oraz ograniczenie niekorzystnego wpływu na klimat i adaptacja do jego zmian wraz z edukacją ekologiczną mieszkańców, w ramach którego przewidziano przedsięwzięcie uzupełniające nr 13. SKAWINA - ZIELONA, CZYSTA I EKOLOGICZNA, zakładające m.in. realizację inwestycji gminnych oraz programów antysmogowych i ochrony powietrza, w tym kontynuacja ekodoradztwa i wsparcia wymiany nieekologicznych źródeł ciepła (str. 124). Jednocześnie, zgodnie z ideą przedstawioną w uwadze i jej uzasadnieniu, zdecydowano o następującym uszczegółowieniu w projekcie Gminnego Programu Rewitalizacji dla Gminy Skawina na lata 2024-2030 w ramach wspomnianego przedsięwzięcia PU6. WSPÓLNA SPRAWA: Działania z zakresu doskonalenia procesów partycypacyjnych: konsultacji, dialogu, współtworzenia oraz współzarządzania przestrzeniami publicznymi i półpublicznymi, w tym podnoszenie kwalifikacji i kompetencji pracowników samorządowych <u>oraz mieszkańców (edukacja i aktywizacja obywatelska), a także o uzupełnieniu w ramach PU13. SKAWINA - ZIELONA, CZYSTA I EKOLOGICZNA działania: „rozwój sytemu monitorowania jakości powietrza”. W tym zakresie możliwa będzie realizacja przedstawionych idei, jeśli będą one służyły celom rewitalizacji.</u></p>
		<p>Miejsca parkingowe dla mieszkańców osiedla przy ulicy lipowej, zamiast ścieżki rowerowej</p>	<p>Uwaga odrzucona. Zgodnie z przepisami ustawy z dnia 9 października 2015 r. o rewitalizacji (Dz.U. 2024 poz. 278), Gminny Program Rewitalizacji sporządzany jest dla konkretnego obszaru gminy, znajdującego się w stanie kryzysowym z powodu koncentracji negatywnych zjawisk społecznych oraz towarzyszących (art. 14 ust. 2 ustawy). Granice obszaru</p>

Raport podsumowujący z przebiegu i wyników konsultacji społecznych
projektu Gminnego Programu Rewitalizacji dla Gminy Skawina na lata 2024-2030

			<p>zdegradowanego i obszaru rewitalizacji w gminie Skawina zostały przyjęte uchwałą Rady Miejskiej w Skawinie nr XIX/255/15 z 25 maja 2016 r., zmienioną uchwałą Rady Miejskiej w Skawinie nr XXIV/344/16 z 30 listopada 2016 r. i obowiązują do dzisiaj, ponieważ przeprowadzone w 2023 i 2024 roku analizy statystyczne, przestrzenne i strategiczne oraz konsultacje społeczne wykazały dalszą potrzebę interwencji na tym obszarze. Obszar ten nie obejmuje terenu parkingu dla osiedla przy ulicy Lipowej. Ponadto, polityka parkingowa nie jest przedmiotem projektu Gminnego Programu Rewitalizacji dla Gminy Skawina na lata 2024-2030. Jest to jedno z działań (opracowanie, przyjęcie i wdrożenie polityki parkingowej) określonych w przyjętym niedawno Planie Zrównoważonej Mobilności Miejskiej dla Gminy Skawina do 2030 roku (SUMP). Podobnie jak przebieg ścieżek rowerowych.</p>
		<p>Jest potrzebny wybieg dla psów</p>	<p>Uwaga odrzucona. Nie zostało określone, do jakiego podobszaru rewitalizacji odnosi się uwaga i w jaki sposób dotyczy procesu rewitalizacji, co uniemożliwia analizę i odniesienie się do niej. Jednocześnie gmina informuje, że zna problem i aktualnie planowana jest realizacja psiego wybiegu w okolicach Parku Miejskiego w Skawinie.</p>
		<p>Ścieżka spacerowo rowerowa z obu stron rzeki Skawinka i kilka kładek umożliwiających połączenie miejscowości Rzozów, Radziszów i Skawina</p>	<p>Uwaga odrzucona. Zgodnie z przepisami ustawy z dnia 9 października 2015 r. o rewitalizacji (Dz.U. 2024 poz. 278), Gminny Program Rewitalizacji sporządzany jest dla konkretnego obszaru gminy, znajdującego się w stanie kryzysowym z powodu koncentracji negatywnych zjawisk społecznych oraz towarzyszących (art. 14 ust. 2 ustawy). Granice obszaru zdegradowanego i obszaru rewitalizacji w gminie Skawina zostały przyjęte uchwałą Rady Miejskiej w Skawinie nr XIX/255/15 z 25 maja 2016 r., zmienioną uchwałą Rady</p>

Raport podsumowujący z przebiegu i wyników konsultacji społecznych
 projektu Gminnego Programu Rewitalizacji dla Gminy Skawina na lata 2024-2030

			<p>Miejskiej w Skawinie nr XXIV/344/16 z 30 listopada 2016 r. i obowiązują do dzisiaj, ponieważ przeprowadzone w 2023 i 2024 roku analizy statystyczne, przestrzenne i strategiczne oraz konsultacje społeczne wykazały dalszą potrzebę interwencji na tym obszarze. Obszar ten zasadniczo nie obejmuje terenów wzdłuż rzeki Skawinka. Jednocześnie kwestie rozwoju ścieżek rowerowych są przedmiotem innych opracowań, w tym planów rozwoju osiedli, planów rozwoju miejscowości czy planu zrównoważonej mobilności miejskiej. W Planie Rozwoju Miejscowości Radziszów na lata 2022-2030 zaplanowano do realizacji m.in. przedsięwzięcie w zakresie dokończenia budowy ciągów pieszo – rowerowych, a w Planie Rozwoju Miejscowości Rzozów na lata 2022-2030 przedsięwzięcie w zakresie zagospodarowania terenu przy rzece m.in. wykonanie ścieżki rowerowej wzdłuż Skawinki do Parku Miejskiego, stare koryto, kładka przez rzekę. Dokumentem właściwym i szczegółowym w zakresie mobilności, do którego odnosi również projekt Gminnego Programu Rewitalizacji dla Gminy Skawina na lata 2024-2030, jest Plan Zrównoważonej Mobilności Miejskiej dla Gminy Skawina do 2030 roku (SUMP). SUMP jest dokumentem operacyjnym, który przedstawia konkretny plan jak realizować zrównoważoną politykę transportową.</p>
		<p>Większy nacisk w programie powinien być położony na zadania, które gmina już dziś może wdrożyć w zakresie swoich kompetencji aby mieszkańcy mieli większe poczucie bezpieczeństwa</p>	<p>Uwaga uwzględniona częściowo. Projekt Gminnego Programu Rewitalizacji dla Gminy Skawina na lata 2024-2030 określa cele, kierunki działań i przedsięwzięcia dotyczące szeroko rozumianego bezpieczeństwa: publicznego, społecznego czy ekologicznego. W tym zakresie można wskazać m.in. CEL 2. KOMFORT I BEZPIECZEŃSTWO MIESZKAŃCÓW ORAZ ZDROWE ŚRODOWISKO Ochrona i poprawa stanu środowiska naturalnego oraz zapewnienie komfortu i</p>

Raport podsumowujący z przebiegu i wyników konsultacji społecznych
 projektu Gminnego Programu Rewitalizacji dla Gminy Skawina na lata 2024-2030

		<p>Tak należy w pierwszej kolejności realizować cele które były wybrane w konsultacja najwyższym priorytetem</p>	<p>bezpieczeństwa mieszkańców, dzięki wdrożeniu rozwiązań w zakresie zrównoważonej mobilności, bezpieczeństwa komunikacyjnego i publicznego, skutecznej eliminacji zanieczyszczeń i adaptacji do zmian klimatu; kierunek działań 2.1. Działania na rzecz zwiększenia mobilności oraz poprawy bezpieczeństwa mieszkańców, w ramach którego przewidziano przedsięwzięcie uzupełniające nr 11. ZRÓWNOWAŻONA I BEZPIECZNA MOBILNOŚĆ, zakładające działania na rzecz poprawy jakości i bezpieczeństwa mobilności mieszkańców, oraz przedsięwzięcie uzupełniające nr 12. ŚWIADOMY, WIDOCZNY, BEZPIECZNY, zakładające działania informacyjno-promocyjne, edukacyjne, animacyjne i organizacyjno-inwestycyjne na rzecz poprawy porządku i bezpieczeństwa publicznego (str. 122-123), a także kierunek działań 2.2. Dbłość o stan środowiska oraz ograniczenie niekorzystnego wpływu na klimat i adaptacja do jego zmian wraz z edukacją ekologiczną mieszkańców, w ramach którego przewidziano przedsięwzięcie uzupełniające nr 14. GOSPODAROWANIE WODĄ Z GŁOWĄ, zakładające m.in. poprawę zabezpieczeń przeciwpowodziowych gminy Skawina (str. 125). Jednocześnie, uwzględniając sens uwagi i przedstawionego uzasadnienia, zdecydowano o dopisaniu do zakresu wskazanego przedsięwzięcia uzupełniającego nr 12. ŚWIADOMY, WIDOCZNY, BEZPIECZNY następujących działań „Doskonalenie pracy i współpracy służb odpowiedzialnych za porządek i bezpieczeństwo publiczne na terenie gminy (Straż Miejska, Policja, Straż Pożarna itp.)”.</p> <p>Określone w projekcie Gminnego Programu Rewitalizacji dla Gminy Skawina na lata 2024-2030 cele są wynikiem szeregu analiz statystycznych, przestrzennych i strategicznych oraz wspomnianych w uwadze warsztatów i konsultacji</p>
--	--	--	--

			<p>społecznych. Ramowy harmonogram realizacji Gminnego Programu Rewitalizacji dla Gminy Skawina na lata 2024-2030 określony został na str. 157-158 dokumentu, w ramach dedykowanego rozdziału.</p>
		<p>Droga asfaltowa wraz z parkingiem do peronu na Jagielni (równoległa do Asnyka)</p>	<p>Uwaga odrzucona. Zgodnie z przepisami ustawy z dnia 9 października 2015 r. o rewitalizacji (Dz.U. 2024 poz. 278), Gminny Program Rewitalizacji sporządzany jest dla konkretnego obszaru gminy, znajdującego się w stanie kryzysowym z powodu koncentracji negatywnych zjawisk społecznych oraz towarzyszących (art. 14 ust. 2 ustawy). Granice obszaru zdegradowanego i obszaru rewitalizacji w gminie Skawina zostały przyjęte uchwałą Rady Miejskiej w Skawinie nr XIX/255/15 z 25 maja 2016 r., zmienioną uchwałą Rady Miejskiej w Skawinie nr XXIV/344/16 z 30 listopada 2016 r. i obowiązują do dzisiaj, ponieważ przeprowadzone w 2023 i 2024 roku analizy statystyczne, przestrzenne i strategiczne oraz konsultacje społeczne wykazały dalszą potrzebę interwencji na tym obszarze. Obszar ten nie obejmuje wskazanej drogi. Ponadto, inwestycje drogowe i parkingowe same w sobie nie są przedmiotem rewitalizacji, chyba że służą osiągnięciu celów założonych w programie.</p>
		<p>Kajaki, łódki na starorzeczu. Plaża przy Starorzeczu. Zagospodarowanie przestrzeni Samborek na użytek mieszkańców: altany, kąpielisko. Ogródki parcelowe i społeczne</p>	<p>Uwaga uwzględniona częściowo. Zgodnie z przepisami ustawy z dnia 9 października 2015 r. o rewitalizacji (Dz.U. 2024 poz. 278), Gminny Program Rewitalizacji sporządzany jest dla konkretnego obszaru gminy, znajdującego się w stanie kryzysowym z powodu koncentracji negatywnych zjawisk społecznych oraz towarzyszących (art. 14 ust. 2 ustawy). Granice obszaru zdegradowanego i obszaru rewitalizacji w gminie Skawina zostały przyjęte uchwałą Rady Miejskiej w Skawinie nr XIX/255/15 z 25 maja 2016 r., zmienioną uchwałą Rady</p>

			<p>Miejskiej w Skawinie nr XXIV/344/16 z 30 listopada 2016 r. i obowiązują do dzisiaj, ponieważ przeprowadzone w 2023 i 2024 roku analizy statystyczne, przestrzenne i strategiczne oraz konsultacje społeczne wykazały dalszą potrzebę interwencji na tym obszarze. Obszar ten nie obejmuje starorzecza, a realizacja przedsięwzięć poza obszarem jest możliwa tylko w uzasadnionych przypadkach. Trzeba jednocześnie wskazać, że podobne przedsięwzięcia stanowią raczej przedmiot planów rozwoju osiedli lub planów rozwoju miejscowości. Przykładem może być Plan Rozwoju Miejscowości Jaśkowice na lata 2022-2030, gdzie wśród przedsięwzięć do realizacji wskazano wypożyczalnię kajaków, organizację regat i rejsów statkiem.</p> <p>W projekcie Gminnego Programu Rewitalizacji dla Gminy Skawina na lata 2024-2030 określono przedsięwzięcie podstawowe PP3. REWITALIZACJA I REWALORYZACJA TERENÓW POPRZEMYSŁOWYCH W SKAWINIE I ICH OTOCZENIA, które dotyczy Samborka i zakłada m.in. Rewaloryzację przyrodniczą oraz zagospodarowanie na ogólnodostępny teren wypoczynkowo-rekreacyjny byłego wyrobiska żwiru. Zadanie obejmuje rekultywację oraz rewaloryzację przyrodniczą byłej żwirowni - wyrobiska powydobywczego żwiru. Zakłada się również uporządkowanie terenu, doposażenie go w podstawową infrastrukturę komunikacji pieszej i rowerowej oraz małą architekturę wspomagającą funkcje wypoczynkowo-rekreacyjne jednak przy zachowaniu priorytetu naturalnego zagospodarowania terenu. Koncepcja ta została wypracowana z mieszkańcami w ramach dedykowanych spotkań. Ze względów bezpieczeństwa nie jest planowane kąpielisko.</p>
--	--	--	---

			<p>Ogródki parcelowe i społeczne jako takie nie zostały wpisane wprost do projektu Gminnego Programu Rewitalizacji dla Gminy Skawina na lata 2024-2030. W dokumencie znajdują się jednak zapisy bardziej ogólne, wskazujące na działania na rzecz zwiększenia kreowania i modernizacji przestrzeni publicznych, mianowicie: CEL 1. SPÓJNE, ODPOWIEDZIALNE I AKTYWNE SPOŁECZEŃSTWO LOKALNE Wzmocnienie wspólnej tożsamości gminnej i lokalnej, integracji, poczucia odpowiedzialności za wspólnotę oraz wieloaspektowa aktywizacja mieszkańców podobszarów rewitalizacji dzięki rozwojowi i lepszemu dopasowaniu systemu wsparcia dla osób i rodzin znajdujących się w trudnej sytuacji, zwiększeniu dostępności integrującej i aktywizującej przestrzeni oraz oferty spędzania czasu wolnego, wspieraniu inicjatyw obywatelskich, a także podnoszeniu kapitału społecznego i intelektualnego, kierunek działań 1.2. Poprawa dostępności i jakości przestrzeni publicznych sprzyjających nawiązywaniu relacji i aktywizacji społecznej oraz zorganizowanej oferty spędzania wolnego czasu dostosowanej do potrzeb różnych grup mieszkańców, w ramach którego przewidziano przedsięwzięcie uzupełniające PU2. PRZESTRZEŃ - DO BYCIA SOBĄ, DO BYCIA RAZEM, DO DZIAŁANIA, obejmujące działania polegające na kreowaniu, porządkowaniu i utrzymaniu w odpowiednim stanie przestrzeni publicznych (m.in. terenów zielonych, jak parki kieszonkowe, skwery, zieleńce itp., zagospodarowanie podwórek i innych wspólnych przestrzeni osiedlowych; utrzymanie czystości, pielęgnacja i konserwacja, modernizacja, wymiana, uzupełnianie wyposażenia czy elementów małej architektury, usuwanie skutków wandalizmu oraz różnych uszkodzeń wpływających negatywnie na komfort i bezpieczeństwo użytkowników) (str. 117). Niemniej, zgodnie z przedstawioną uwagą, wspomniane</p>
--	--	--	---

Raport podsumowujący z przebiegu i wyników konsultacji społecznych
projektu Gminnego Programu Rewitalizacji dla Gminy Skawina na lata 2024-2030

			PU2. uzupełniono o zapis: „rozwój różnych form ogrodnictwa gminno-społecznego”. W tym zakresie możliwa będzie realizacja przedstawionej idei, jeśli służyła ona będzie celom rewitalizacji.
3.06.2024	Uwagi zgłoszone w trakcie spotkania konsultacyjnego dla mieszkańców i innych interesariuszy rewitalizacji	Wykorzystanie dziedzictwa kulturalno-historycznego miasta i gminy w rozwoju turystyki, promocji i informacji dedykowanej osobom odwiedzającym Skawinę, ale również w ramach procesu edukacyjnego i wzmacniającego przywiązanie mieszkańców do swojej „małej ojczyzny”. Postulowane działania: odsłonięcie części ruin zamku średniowiecznego, na których stoi pałacyk „Sokół”, instalacja tablic informacyjnych na temat kluczowych obiektów (m.in. rynek ze starymi kamienicami, ratusz, kościoły, dawna synagoga, pałacyk „Sokół”), zwiększenie liczby pomników (np. Kazimierza Wielkiego i/lub Babetty), przewodnik po najciekawszych miejscach w gminie, wdrożenie elementów zwiedzania interaktywnego.	Uwaga uwzględniona częściowo. Zgodnie z art. 2. ust. 1. Ustawy z dnia 9 października 2015 r. o rewitalizacji (tekst jednolity Dz.U. 2024 poz. 278), stanowi ona „proces wyprowadzania ze stanu kryzysowego obszarów zdegradowanych, prowadzony w sposób kompleksowy, poprzez zintegrowane działania na rzecz lokalnej społeczności, przestrzeni i gospodarki, skoncentrowane terytorialnie, prowadzone przez interesariuszy rewitalizacji na podstawie gminnego programu rewitalizacji”. Rewitalizacja koncentruje się zatem na kwestiach społecznych , oznacza działania interwencyjne dla rozwiązywania zidentyfikowanych, skumulowanych na określonym obszarze problemów społecznych (koncentracja bezrobocia, ubóstwa, przestępczości, wysokiej liczby mieszkańców będących osobami ze szczególnymi potrzebami, niskiego poziomu edukacji lub kapitału społecznego, a także niewystarczającego poziomu uczestnictwa w życiu publicznym i kulturalnym) i towarzyszących, podejmowane zgodnie z określonymi w programie rewitalizacji celami i kierunkami. Wskazane w uwadze działania mają przede wszystkim charakter turystyczny. Jednocześnie zgodnie z przepisami ustawy, Gminny Program Rewitalizacji sporządzany jest dla konkretnego obszaru gminy, znajdującego się w stanie kryzysowym z powodu koncentracji negatywnych zjawisk społecznych oraz towarzyszących (art. 14 ust. 2 ustawy). Granice obszaru zdegradowanego i obszaru rewitalizacji w gminie Skawina zostały przyjęte uchwałą Rady Miejskiej w Skawinie nr XIX/255/15 z 25 maja 2016 r., zmienioną

			<p>uchwałą Rady Miejskiej w Skawinie nr XXIV/344/16 z 30 listopada 2016 r. i obowiązują do dzisiaj, ponieważ przeprowadzone w 2023 i 2024 roku analizy statystyczne, przestrzenne i strategiczne oraz konsultacje społeczne wykazały dalszą potrzebę interwencji na tym obszarze. Obszar ten nie obejmuje terenu starego miasta, o którym w dużej mierze mowa w uwadze. Niemniej, zgodnie z przedstawioną uwagą i uzasadnieniem, zdecydowano o uzupełnieniu w projekcie Gminnego Programu Rewitalizacji dla Gminy Skawina na lata 2024-2030 przedsięwzięcia PU6. WSPÓLNA SPRAWA o następujące zapisy: „Przedsięwzięcie zakładające <u>rozwój informacji i edukacji na temat miasta i gminy oraz jego dziedzictwa kulturalno-historycznego, budujących poczucie przywiązania lokalnego i współodpowiedzialności społecznej, a także ciągłe doskonalenie procesów partycypacyjnych: konsultacji, dialogu i wieloaspektowej współpracy pomiędzy samorządem i środowiskiem mieszkańców obszaru rewitalizacji, w celu lepszego dostosowania polityki lokalnej oraz realizowanych działań i inwestycji, a w konsekwencji poprawy warunków ich życia: <u>rozwój informacji i edukacji na temat miasta i gminy, historii i dziedzictwa kulturowego oraz innych walorów, wzmacniających patriotyzm i zaangażowanie lokalne (...)</u>”.</u> W tym zakresie możliwa będzie realizacja przedstawionych idei, jeśli będą one służyły celom rewitalizacji.</p>
		<p>Problemem jest zły stan techniczny oraz słabe zagospodarowanie zabytków. Postulowane działania: realizacja inwestycji w odniesieniu do zabytków gminnych, wsparcie gminy dla właścicieli prywatnych, przeniesienie (np. z ul. Mickiewicza, Estery, Zamkowej) i ekspozycja w jednej lokalizacji przykładów architektury drewnianej.</p>	<p>Uwaga odrzucona. Zgodnie z art. 2. ust. 1. Ustawy z dnia 9 października 2015 r. o rewitalizacji (tekst jednolity Dz.U. 2024 poz. 278), stanowi ona „proces wyprowadzania ze stanu kryzysowego obszarów zdegradowanych, prowadzony w sposób kompleksowy, poprzez zintegrowane działania na rzecz lokalnej</p>

			<p>społeczności, przestrzeni i gospodarki, skoncentrowane terytorialnie, prowadzone przez interesariuszy rewitalizacji” na podstawie gminnego programu rewitalizacji”. Rewitalizacja koncentruje się zatem na kwestiach społecznych, oznacza działania interwencyjne dla rozwiązywania zidentyfikowanych, skumulowanych na określonym obszarze problemów społecznych (koncentracja bezrobocia, ubóstwa, przestępczości, wysokiej liczby mieszkańców będących osobami ze szczególnymi potrzebami, niskiego poziomu edukacji lub kapitału społecznego, a także niewystarczającego poziomu uczestnictwa w życiu publicznym i kulturalnym) i towarzyszących, podejmowane zgodnie z określonymi w programie rewitalizacji celami i kierunkami. Wskazane w uwadze działania mają przede wszystkim charakter techniczny. Jednocześnie zgodnie z przepisami ustawy, Gminny Program Rewitalizacji sporządzany jest dla konkretnego obszaru gminy, znajdującego się w stanie kryzysowym z powodu koncentracji negatywnych zjawisk społecznych oraz towarzyszących (art. 14 ust. 2 ustawy). Granice obszaru zdegradowanego i obszaru rewitalizacji w gminie Skawina zostały przyjęte uchwałą Rady Miejskiej w Skawinie nr XIX/255/15 z 25 maja 2016 r., zmienioną uchwałą Rady Miejskiej w Skawinie nr XXIV/344/16 z 30 listopada 2016 r. i obowiązują do dzisiaj, ponieważ przeprowadzone w 2023 i 2024 roku analizy statystyczne, przestrzenne i strategiczne oraz konsultacje społeczne wykazały dalszą potrzebę interwencji na tym obszarze. Obszar ten nie obejmuje terenu starego miasta, o którym w dużej mierze mowa w uwadze. Należy dodać, że zgodnie z Ustawą z dnia 23 lipca 2003 r. o ochronie zabytków i opiece nad zabytkami, dokumentem właściwym w odniesieniu do przedstawionych w uwadze kwestii jest gminny program opieki nad zabytkami, za którego opracowanie</p>
--	--	--	---

Raport podsumowujący z przebiegu i wyników konsultacji społecznych
projektu Gminnego Programu Rewitalizacji dla Gminy Skawina na lata 2024-2030

			<p>odpowiedzialny jest burmistrz, a przyjmuje rada, po uzyskaniu opinii wojewódzkiego konserwatora zabytków.</p>
		<p>Oferta w obrębie Parku Miejskiego w Skawinie wymaga rozwinięcia, a także zwiększenia liczby miejsc obsługi mieszkańców oraz turystów i gości. Postulowane działania: budowa dodatkowego basenu, zwiększenie atrakcji na terenie Parku Miejskiego w Skawinie (np. budowa tętni), zwiększenie liczby toalet publicznych i punktów gastronomicznych, powstanie parku linowego, rozwój i lepsze oznakowania ścieżek rowerowych.</p>	<p>Uwaga odrzucona. Zgodnie z przepisami ustawy z dnia 9 października 2015 r. o rewitalizacji (Dz.U. 2024 poz. 278), Gminny Program Rewitalizacji sporządzany jest dla konkretnego obszaru gminy, znajdującego się w stanie kryzysowym z powodu koncentracji negatywnych zjawisk społecznych oraz towarzyszących (art. 14 ust. 2 ustawy). Granice obszaru zdegradowanego i obszaru rewitalizacji w gminie Skawina zostały przyjęte uchwałą Rady Miejskiej w Skawinie nr XIX/255/15 z 25 maja 2016 r., zmienioną uchwałą Rady Miejskiej w Skawinie nr XXIV/344/16 z 30 listopada 2016 r. i obowiązują do dzisiaj, ponieważ przeprowadzone w 2023 i 2024 roku analizy statystyczne, przestrzenne i strategiczne oraz konsultacje społeczne wykazały dalszą potrzebę interwencji na tym obszarze. Obszar ten nie obejmuje Parku Miejskiego, a realizacja przedsięwzięć poza obszarem jest możliwa tylko w uzasadnionych przypadkach. Dlatego częściowo jego teren jest elementem przedsięwzięcia uzupełniającego PU 1. MODERNIZACJA I ROZWÓJ OŚRODKA KULTURALNO-REKREACYJNEGO „GUBAŁÓWKA” WRAZ Z OTOCZENIEM, które zakłada poza inwestycją w sam ośrodek z basenem również m.in. rozwój terenów wokół Gubałówki, utworzenie nowej strefy wejściowej i rekreacyjnej przy ul. Radziszowskiej z połączeniem ze wzgórzem, połączenie terenu z doliną rz. Skawinki i Parkiem Miejskim. Odnośnie rozwoju ścieżek rowerowych, są one w szczególności przedmiotem innych opracowań, w tym planów rozwoju osiedli, planów rozwoju miejscowości czy planu zrównoważonej mobilności miejskiej. W projekcie</p>

			<p>Gminnego Programu Rewitalizacji dla Gminy Skawina na lata 2024-2030 znajdują się ogólne zapisy, wskazujące na działania na rzecz zwiększenia mobilności oraz poprawy bezpieczeństwa mieszkańców, mianowicie: CEL 2. KOMFORT I BEZPIECZEŃSTWO MIESZKAŃCÓW ORAZ ZDROWE ŚRODOWISKO Ochrona i poprawa stanu środowiska naturalnego oraz zapewnienie komfortu i bezpieczeństwa mieszkańców, dzięki wdrożeniu rozwiązań w zakresie zrównoważonej mobilności, bezpieczeństwa komunikacyjnego i publicznego, skutecznej eliminacji zanieczyszczeń i adaptacji do zmian klimatu., kierunek działań 2.1. Działania na rzecz zwiększenia mobilności oraz poprawy bezpieczeństwa mieszkańców, w ramach którego przewidziano przedsięwzięcie uzupełniające PU11. ZRÓWNOWAŻONA I BEZPIECZNA MOBILNOŚĆ, obejmujące m.in. działania polegające na rozwoju gminnej infrastruktury komunikacyjnej, głównie pieszej i rowerowej, edukację i promocję oraz wsparcie rozwoju nowej kultury mobilności, której elementem jest m.in. rower (str. 122-123). W tym zakresie możliwa jest realizacja przedstawionej idei, jeśli służyła ona będzie celom rewitalizacji.</p>
		<p>Budowa nowego mostu na Skawince równoległego z obecnym w ciągu ul. Mickiewicza/Piłsudskiego. Stan techniczny mostu wymaga pilnej interwencji, a ponadto był on budowany w innych czasach, kiedy nie zakładano obsługi tak dużych potoków samochodów jak ma to miejsce obecnie, które stanowią jednocześnie duże obciążenie dla konstrukcji. W przypadku awarii miastu, jak i całej okolicy, grozi pełna dezorganizacja komunikacji.</p>	<p>Uwaga odrzucona. Zgodnie z art. 2. ust. 1. Ustawy z dnia 9 października 2015 r. o rewitalizacji (tekst jednolity Dz.U. 2024 poz. 278), stanowi ona „proces wyprowadzania ze stanu kryzysowego obszarów zdegradowanych, prowadzony w sposób kompleksowy, poprzez zintegrowane działania na rzecz lokalnej społeczności, przestrzeni i gospodarki, skoncentrowane terytorialnie, prowadzone przez interesariuszy rewitalizacji na podstawie gminnego programu rewitalizacji”. Rewitalizacja koncentruje się zatem na kwestiach społecznych, oznacza działania interwencyjne dla rozwiązywania zidentyfikowanych, skumulowanych na określonym obszarze</p>

Raport podsumowujący z przebiegu i wyników konsultacji społecznych
projektu Gminnego Programu Rewitalizacji dla Gminy Skawina na lata 2024-2030

			<p>problemów społecznych (koncentracja bezrobocia, ubóstwa, przestępczości, wysokiej liczby mieszkańców będących osobami ze szczególnymi potrzebami, niskiego poziomu edukacji lub kapitału społecznego, a także niewystarczającego poziomu uczestnictwa w życiu publicznym i kulturalnym) i towarzyszących, podejmowane zgodnie z określonymi w programie rewitalizacji celami i kierunkami. Jednocześnie zgodnie z przepisami tejże ustawy, Gminny Program Rewitalizacji sporządzany jest dla konkretnego obszaru gminy, znajdującego się w stanie kryzysowym z powodu koncentracji negatywnych zjawisk społecznych oraz towarzyszących (art. 14 ust. 2 ustawy). Granice obszaru zdegradowanego i obszaru rewitalizacji w gminie Skawina zostały przyjęte uchwałą Rady Miejskiej w Skawinie nr XIX/255/15 z 25 maja 2016 r., zmienioną uchwałą Rady Miejskiej w Skawinie nr XXIV/344/16 z 30 listopada 2016 r. i obowiązują do dzisiaj, ponieważ przeprowadzone w 2023 i 2024 roku analizy statystyczne, przestrzenne i strategiczne oraz konsultacje społeczne wykazały dalszą potrzebę interwencji na tym obszarze. Obszar ten nie obejmuje wskazanej lokalizacji mostu. Ponadto, inwestycje drogowe i parkingowe same w sobie nie są przedmiotem rewitalizacji, chyba że służą osiągnięciu celów założonych w programie.</p>
17.05.2024	Państwowe Gospodarstwo Wodne Wody Polskie Dyrektor Regionalnego Zarządu Gospodarki	(...) Biorąc pod uwagę, że w projekcie aktualizacji gminnego programu rewitalizacji nie zostały uwzględnione obszary szczególnego zagrożenia powodzią, określone w obowiązujących mapach zagrożenia powodziowego, co może wprowadzać w błąd inne organy a w konsekwencji utrudnić zarządzanie ryzykiem powodziowym, stwierdza się, że zachodzą przesłanki zawarte w art. 166 ust. 10 pkt 5 ustawy	Uwaga uwzględniona. Projekt dokumentu uzupełniono o podrozdział pn. Kwestie wodne a Gminny Program Rewitalizacji dla Gminy Skawina na lata 2024-2030, zawierający opisy i rysunki dotyczące obszarów szczególnego zagrożenia powodzią w zestawieniu z podobszarami rewitalizacji, a także informacje wynikające z Planu zarządzania ryzykiem powodziowym dla obszaru dorzecza Wisły. Ponadto,

Raport podsumowujący z przebiegu i wyników konsultacji społecznych
projektu Gminnego Programu Rewitalizacji dla Gminy Skawina na lata 2024-2030

	<p>Wodnej w Krakowie w (uwaga w ramach w procedury opiniowania)</p>	<p>z dnia 20 lipca 2017r. i odmawia się uzgodnienia o uzgodnienie projektu Gminnego Programu Rewitalizacji dla Gminy Skawiny na lata 2024 – 2030, w zakresie dotyczącym zabudowy i zagospodarowania terenu położonego na obszarach szczególnego zagrożenia powodzią.</p> <p>Pozytywne uzgodnienie przedmiotowego projektu z Dyrektorem Regionalnego Zarządu Gospodarki Wodnej w Krakowie Państwowego Gospodarstwa Wodnego Wody, nastąpi w sytuacji, gdy w części graficznej projektu gminnego programu rewitalizacji uwzględnione zostaną obszary szczególnego zagrożenia powodzią obejmujące tereny pomiędzy brzegiem rzek Skawinka i Wisła a wałem przeciwpowodziowym oraz zgodne z obowiązującymi mapami zagrożenia powodziowego obszary szczególnego zagrożenia powodzią, gdzie prawdopodobieństwo wystąpienia powodzi jest średnie i wynosi 1% oraz prawdopodobieństwo wystąpienia powodzi jest wysokie i wynosi 10% Ponadto informacje o występowaniu obszarów jw. zostaną uwzględnione w części tekstowej projektu programu. W projekcie należy również uwzględnić działania wynikające z Planu zarządzania ryzykiem powodziowym dla obszaru dorzecza Wisły przyjętego rozporządzeniem Ministra Infrastruktury z dnia 18 października 2022r. (Dz. U. z 2022r. poz. 2739).</p>	<p>w załączniku graficznym do GPR - plik pn. schemat – uzupełniono o obszary szczególnego zagrożenia powodzią. W przypadku Tabeli 25. Negatywne zjawiska oraz lokalne potencjały występujące na terenie podobszaru nr 7 - sołectwo Kopanka, z jej części wskazującej negatywne zjawiska, problemy podobszaru wykreślono zapis „Planowany w sąsiedztwie polder przeciwpowodziowy Kopanka”.</p>
<p>16.05.2024</p>	<p>Komendant Miejski Państwowej Straży Pożarnej w Krakowie (uwaga w ramach procedury opiniowania)</p>	<p>(...) Komendant Miejski Państwowej Straży Pożarnej w Krakowie informuje, że w przedmiotowym planie należy uwzględnić wykonanie dróg pożarowych oraz sieci wodociągowej stanowiącej źródło czerpania wody do celów przeciwożarowych zgodnie z rozporządzeniem Ministra Spraw Wewnętrznych i Administracji z dnia 24 lipca 2009r. w sprawie przeciwożarowego zaopatrzenia w wodę oraz dróg pożarowych (Dz.U. 2009 nr 124 poz. 1030).</p>	<p>Uwaga uwzględniona. Projekt dokumentu w zakresie przedsięwzięcia PU 14 GOSPODAROWANIE WODĄ Z GŁOWĄ uzupełniono o zapis: „Poprawa zabezpieczeń przeciwożarowych gminy Skawina, w tym rozwój dróg pożarowych oraz sieci wodociągowej stanowiącej źródło czerpania wody do celów przeciwożarowych”.</p>

Tabela 2. Opis przebiegu i podsumowanie spotkań konsultacyjnych.

Tytuł/temat spotkania	Pierwsze spotkanie konsultacyjne w ramach konsultacji społecznych projektu Gminnego Programu Rewitalizacji dla Gminy Skawina na lata 2024-2030
Data i miejsce spotkania	3 czerwca 2024 r. (poniedziałek), sala obrad im. mec. Macieja Sikluckiego Urzędu Miasta i Gminy w Skawinie, Rynek 1, 32-050 Skawina, godz. 9:00
Uczestnicy/ki	<ul style="list-style-type: none"> ● Mieszkańcy, przedstawiciele sołectw, organizacji pozarządowych (Stowarzyszenie Przyjaciół Grabia, Stowarzyszenie Nasz Dom-Nasze Wielkie Drogi, Stowarzyszenie Kobiet Twórczych z Radziszowa) i grup nieformalnych, którzy odpowiedzieli na otwarte zaproszenie do uczestnictwa w spotkaniu konsultacyjnym, ● Moderatorzy (Mateusz Mlost, Kierownik Wydział Rozwoju i Strategii Urzędu Miasta i Gminy w Skawinie oraz Dawid Hoinkis z FRDL Małopolskiego Instytutu Samorządu Terytorialnego i Administracji). <p>Na liście obecności 6 osób (łącznie z prowadzącymi).</p>
Cele	<ol style="list-style-type: none"> 1) Zapoznanie uczestników spotkania z zapisami projektu Gminnego Programu Rewitalizacji dla Gminy Skawina na lata 2024-2030, 2) Zagwarantowanie wszystkim mieszkańcom i innym interesariuszom rewitalizacji możliwości wypowiedzenia się w przedmiotowej sprawie, 3) Wprowadzenie ewentualnych zmian do projektu Gminnego Programu Rewitalizacji dla Gminy Skawina na lata 2024-2030, adekwatnych do potrzeb i oczekiwań mieszkańców oraz innych interesariuszy rewitalizacji, 4) Zapewnienie udziału mieszkańców i innych interesariuszy rewitalizacji w przygotowaniu finalnej wersji dokumentu Gminnego Programu Rewitalizacji dla Gminy Skawina na lata 2024-2030.
Program spotkania	<ul style="list-style-type: none"> ● Wprowadzenie, krótka prezentacja dotycząca procesu przygotowania i dokumentu projektu Gminnego Programu Rewitalizacji dla Gminy Skawina na lata 2024-2030, ● Czas na dyskusję na temat projektu Gminnego Programu Rewitalizacji dla Gminy Skawina na lata 2024-2030 - możliwość zgłaszania uwag i dyskusji z osobami prowadzącymi prace nad dokumentem, ● Podsumowanie.
Przebieg i ustalenia	<p>Kierownik Wydział Rozwoju i Strategii Urzędu Miasta i Gminy w Skawinie przywitał wszystkich obecnych, podziękował za obecność i zachęcił do aktywnego zadawania pytań oraz zgłaszania uwag. Konsultant FRDL MISTiA przedstawił uczestnikom prezentację zawierającą najistotniejsze informacje o projekcie Gminnego Programu Rewitalizacji dla Gminy Skawina na lata 2024-2030, ze szczególnym uwzględnieniem przyjętych celów oraz zaplanowanych przedsięwzięć rewitalizacyjnych. Następnie prowadzący oddał głos uczestnikom, prosząc o wnoszenie uwag do dokumentu w trakcie samego spotkania, jak i poza nim, zgodnie z procedurą konsultacji.</p> <p>Głos zabrał jeden z mieszkańców, który zwrócił uwagę na dziedzictwo kulturowo-historyczne miasta i gminy, które należałoby uwypuklić w programie, przede wszystkim w kontekście rozwoju turystyki, promocji i informacji dedykowanej osobom odwiedzającym Skawinę, ale również w ramach procesu edukacyjnego i wzmacniającego przywiązanie mieszkańców do swojej „małej ojczyzny”. Wskazał na jubileusz 660-lecia nadania praw miejskich Skawinie, liczne zabytki potwierdzające historię, m.in. rynek ze starymi kamienicami, ratusz, kościoły, dawną synagoga, pałacyk „Sokół”, legendy lokalne (np. tą, której bohaterką jest Babetta), ale także na tradycje przemysłowe miasta. Wśród postulowanych działań wymienił m.in. odsłonięcie części ruin zamku średniowiecznego, na których stoi wspomniany pałacyk, instalację tablic informacyjnych na temat kluczowych</p>

obiektów, zwiększenie liczby pomników (argumentując, że jedyny pomnik założyciela miasta znajduje się w Parku Miejskim w Skawinie, a także ciekawym mógłby być pomnik wspomnianej Babetty), przewodnik po najciekawszych miejscach w gminie, wdrożenie elementów zwiedzania interaktywnego. Prowadzący podziękowali za uwagi, zapewnili o ich odnotowaniu w sprawozdaniu, przypominając, że opracowany i konsultowany program służy procesowi rewitalizacji i pod tym kątem należy myśleć o przedsięwzięciach. Kierownik Wydziału Rozwoju i Strategii Urzędu Miasta i Gminy w Skawinie dodał, że zadania związane z instalacją tablic funkcjonują w ramach planów rozwoju osiedli, a także wspomniał o funkcjonującym produkcie turystycznym Skarby Blisko Krakowa. Mieszkaniec kontynuował wypowiedź, koncentrując się na temacie zabytków, wskazując na ich zły stan techniczny oraz słabe zagospodarowanie, jako alternatywa dla industrializacji miasta. Wśród przykładów podał m.in. kamienice w rynku, Dwór Dzieduszyckich w Radziszowie, gdzie niedawno od ścian zabytkowego budynku odpadł gzyms i spadł na ul. Szkolną, architekturę drewnianą (np. na ul. Mickiewicza, Estery, Zamkowej). Wśród postulowanych działań wymienił m.in. realizację inwestycji w odniesieniu do zabytków gminnych, wsparcie gminy dla właścicieli prywatnych, przeniesienie i ekspozycję przykładów wspomnianej architektury drewnianej w jednej lokalizacji. Prowadzący podziękowali za uwagi. Kierownik Wydziału Rozwoju i Strategii Urzędu Miasta i Gminy w Skawinie podkreślił, że gmina stale aplikuje o środki na realizację podobnych inwestycji, w tym wskazał na postępującą wymianę dachu wieży oraz modernizację elewacji zewnętrznej zabytkowego budynku ratusza, która otrzymała dotację z Rządowego Programu Odbudowy Zabytków Polski Ład, a także na aktywne działania w zakresie poszukiwania środków na działania przy pałacyku „Sokół”. Konsultant FRDL MISTiA dodał, że tym kwestiom poświęcony jest w szczególności gminny program opieki nad zabytkami, jako dokument obowiązkowy z mocy prawa dla każdej gminy. Dalsza część wypowiedzi mieszkańca dotyczyła oferty czasu wolnego, która jego zdaniem wymaga rozwinięcia, a także miejsc obsługi mieszkańców oraz turystów i gości odwiedzających gminę. Wśród postulowanych działań wymienił m.in. budowę dodatkowego basenu, zwiększenie atrakcji na terenie Parku Miejskiego w Skawinie (np. budowę tężni), zwiększenia liczby toalet publicznych i punktów gastronomicznych, powstanie parku linowego, rozwój i lepsze oznakowanie ścieżek rowerowych. Prowadzący odnotowali i podziękowali za wszelkie zgłoszenia. Odnosząc się kolejno, zwrócili uwagę, że kwestia punktów gastronomicznych oraz innych atrakcji komercyjnych to domena sektora prywatnego, gmina może jedynie i wspiera w tym zakresie przedsiębiorców. Wskazali na działającą w otoczeniu skawińskiego parku restaurację oraz inne podobne punkty. Kierownik Wydziału Rozwoju i Strategii Urzędu Miasta i Gminy w Skawinie powiedział, że na odremontowanym dworcu, który znajduje się w odległości kilkuminutowego spaceru, działa całodobowa publiczna toaleta, co potwierdzili inni uczestnicy spotkania. Jednocześnie wszyscy zgodzili się, że potrzebna jest lepsza informacja na ten temat i ewentualnie tablica kierunkowa. Poza tym, zgodnie z niedawną uchwałą Rady Miejskiej w Skawinie, planowana jest toaleta w samym parku. Odnośnie basenu oraz atrakcji dostępnych w parku, prowadzący wskazali na zapisane w projekcie Gminnego Programu Rewitalizacji dla Gminy Skawina na lata 2024-2030 przedsięwzięcie dotyczące modernizacji i rozwoju ośrodka kulturalno-rekreacyjnego „Gubałówka” wraz z otoczeniem, które zakłada poza inwestycją w sam ośrodek również m.in. rozwój terenów wokół Gubałówki, połączenie terenu z doliną rz. Skawinki i Parkiem Miejskim, a także wieloletni proces skupywania działek dla powiększenia parku. Zaznaczyli jednocześnie, że sam park nie stanowi obszaru rewitalizacji określonego przedmiotową uchwałą Rady Miejskiej w Skawinie. W temacie ścieżek rowerowych, wskazali, że jest to jeden z priorytetów lokalnej polityki mobilnościowej, że w niedługim czasie ma zostać ukończone połączenie Skawiny z Radziszowem. W dyskusji pojawił się jeszcze osobny wątek dotyczący planowanego

Raport podsumowujący z przebiegu i wyników konsultacji społecznych
projektu Gminnego Programu Rewitalizacji dla Gminy Skawina na lata 2024-2030

	<p>ewentualnego nowego budynku dla Policji oraz siedziby urzędu, co nie było powiązane bezpośrednio z tematem spotkania konsultacyjnego.</p> <p>Prowadzący podziękowali wszystkim za uczestnictwo w spotkaniu i przypomniał, że konsultacje trwają do 11 czerwca 2024 r. włącznie. Na tym spotkaniu konsultacyjne zostało zakończone.</p>
Załącznik	<ul style="list-style-type: none"> • Prezentacja • Lista obecności - dostępna w Wydziale Rozwoju i Strategii Urzędu Miasta i Gminy w Skawinie
Tytuł/temat spotkania	Drugie spotkanie konsultacyjne w ramach konsultacji społecznych projektu Gminnego Programu Rewitalizacji dla Gminy Skawina na lata 2024-2030
Data i miejsce spotkania	3 czerwca 2024 r. (poniedziałek), sala obrad im. mec. Macieja Sikluckiego Urzędu Miasta i Gminy w Skawinie, Rynek 1, 32-050 Skawina, godz. 17:00
Uczestnicy/ki	<ul style="list-style-type: none"> • Mieszkańcy, przedstawiciele Rady Miejskiej w Skawinie, sołectw i osiedli, organizacji pozarządowych (Stowarzyszenie Nasze Miasto, Nasza Gmina, Stowarzyszenie Nasz Radziszów), którzy odpowiedzieli na otwarte zaproszenie do uczestnictwa w spotkaniu konsultacyjnym, • Moderatorzy (Mateusz Mlost, Kierownik Wydział Rozwoju i Strategii Urzędu Miasta i Gminy w Skawinie oraz Dawid Hoinkis z FRDL Małopolskiego Instytutu Samorządu Terytorialnego i Administracji). <p>Na liście obecności 10 osób (łącznie z prowadzącymi).</p>
Cele	<ol style="list-style-type: none"> 1) Zapoznanie uczestników spotkania z zapisami projektu Gminnego Programu Rewitalizacji dla Gminy Skawina na lata 2024-2030, 2) Zagwarantowanie wszystkim mieszkańcom i innym interesariuszom rewitalizacji możliwości wypowiedzenia się w przedmiotowej sprawie, 3) Wprowadzenie ewentualnych zmian do projektu Gminnego Programu Rewitalizacji dla Gminy Skawina na lata 2024-2030, adekwatnych do potrzeb i oczekiwań mieszkańców oraz innych interesariuszy rewitalizacji, 4) Zapewnienie udziału mieszkańców i innych interesariuszy rewitalizacji w przygotowaniu finalnej wersji dokumentu Gminnego Programu Rewitalizacji dla Gminy Skawina na lata 2024-2030.
Program spotkania	<ul style="list-style-type: none"> • Wprowadzenie, krótka prezentacja dotycząca procesu przygotowania i dokumentu projektu Gminnego Programu Rewitalizacji dla Gminy Skawina na lata 2024-2030, • Czas na dyskusję na temat projektu Gminnego Programu Rewitalizacji dla Gminy Skawina na lata 2024-2030 - możliwość zgłaszania uwag i dyskusji z osobami prowadzącymi prace nad dokumentem, • Podsumowanie.
Przebieg i ustalenia	<p>Kierownik Wydział Rozwoju i Strategii Urzędu Miasta i Gminy w Skawinie przywitał wszystkich obecnych, podziękował za obecność i zachęcił do aktywnego zadawania pytań oraz zgłaszania uwag. Konsultant FRDL MISTiA przedstawił uczestnikom prezentację zawierającą najistotniejsze informacje o projekcie Gminnego Programu Rewitalizacji dla Gminy Skawina na lata 2024-2030, ze szczególnym uwzględnieniem przyjętych celów oraz zaplanowanych przedsięwzięć rewitalizacyjnych. Następnie prowadzący oddał głos uczestnikom, prosząc o wnoszenie uwag do dokumentu w trakcie samego spotkania, jak i poza nim, zgodnie z procedurą konsultacji.</p> <p>Głos zabrał jeden z uczestników, radny, który docenił dotychczasowe działania rewitalizacyjne, wskazał na zakończone inwestycje oraz potrzebę kontynuacji procesu rewitalizacji, w szczególności w zakresie aktywizacji i integracji społecznej,</p>

z uwzględnieniem istniejącej i nowopowstającej infrastruktury, aby była faktycznie wykorzystywana. Podkreślił ogromne wyzwaniem jakim jest rewitalizacja obszarów przemysłowych, których degradacja postępuje, w tym w kontekście wysokich kosztów tych działań. Warunkiem sukcesu będzie pozyskanie na ten cel środków zewnętrznych, ponieważ budżet gminy nie jest wystarczający. Pozytywnie wypowiedział się na temat spójności programu rewitalizacji z planami rozwoju miejscowości i osiedli w gminie. Prowadzący podziękowali za wypowiedź. Kierownik Wydziału Rozwoju i Strategii Urzędu Miasta i Gminy w Skawinie dodał, że gmina aktywnie poszukuje funduszy dla zrealizowania koncepcji rewitalizacji obszarów przemysłowych, m.in. aplikowała o środki do Polskiego Ładu. Zgodnie z przeprowadzonymi analizami, inwestycja, aby zakończyła się sukcesem, musi zostać zrealizowana kompleksowo, a to oznacza wysokie koszty, sięgające kilkudziesięciu milionów złotych. Wspomniał, że na inne tereny gospodarcze (SOG i SAG) gminie udało się pozyskać dofinansowanie ze środków unijnych, co pozwoliło na ich utworzenie i rozwój. Jedna uczestniczek dopytywała o statystyki dotyczące działalności firm, w szczególności szczegółowe dane w odniesieniu do liczby pracowników, ich zarobków, płaconych podatków. Kierownik Wydziału Rozwoju i Strategii Urzędu Miasta i Gminy w Skawinie odpowiedział, że gmina może pozyskać lub dysponuje danymi finansowymi, a pozostałe są trudniej dostępne. Głos zabrał kolejny z uczestników, radny, który stwierdził, że dzięki dotychczasowemu programowi rewitalizacji udało się zrealizować szereg inwestycji oraz poprawić wskaźniki społeczne, a także rozwiązać wątpliwości niektórych mieszkańców, którzy obawiali się tych procesów, w tym spadku wartości działek. Podkreślił wciąż obecne wyzwania dotyczące budowania spójnej i aktywnej społeczności gminnej, zaangażowanej, czującej współodpowiedzialność za sprawy lokalne, w tym w zakresie płacenia podatków w gminie, a także wyzwania związane z demografią. Wśród przykładów wskazał potrzebę tworzenia nowych miejsc w placówkach oświatowych, ze względu na liczbę dzieci i młodzieży, co wyróżnia gminę Skawina na tle innych samorządów kraju, jednocześnie wymaga konkretnych wydatków w tej sferze. Są to działania słusznie zapisane w programie rewitalizacji. Pojawił się również temat uzależnień behawioralnych, które wzmocnił okres pandemii. Kolejny z uczestników zwrócił uwagę, poza wspomnianą przez poprzednika sferą oświaty i wychowania, na kwestię czasu wolnego, doceniając obecną ofertę na terenie gminy, jednocześnie wskazując na stałą potrzebę jej rozwijania i dostosowywania do różnych grup docelowych, a także doskonalenia systemu komunikacji i promocji. Jedna z uczestniczek zabrała głos i stwierdziła, że w gminie są osoby, które chcą działać, ale natrafiają na bariery i jest potrzebne wsparcie. Kolejne osoby poparły ideę przedsięwzięcia pn. ANIMATOR LOKALNY, a także innych działań wspierających sektor społeczny i pozarządowy, co będzie kontynuowane w ramach programu rewitalizacji. Jeden z przedmówców stwierdził, że gmina musi iść w stronę profesjonalizmu, że dobrze prowadzone zajęcia, głównie przez pasjonatów, cieszą się popularnością, są efektywne. Inna uczestniczka również podkreśliła potrzebę rozwoju oferty dla ludzi młodych, szczególnie bezpłatnej oraz nieobwarowanej różnymi wymaganiami formalno-prawnymi. Poprzednik zaznaczył, że powinna być realizowana możliwie blisko odbiorcy. Podał też jako dobry przykład inicjatywy Skawina Biega. Wskazał, że w przypadku spacerów, wycieczek rowerowych i innych podobnych aktywności ważne są miejsca umożliwiające wypoczynek, zakup np. lodów, które stanowią mogą punkty przystankowe lub docelowe. Kolejna uczestniczka rozpoczęła nowy temat dyskusji, dopytując, czy i w jaki sposób program rewitalizacji odnosi się do kwestii budownictwa, w sensie coraz większej liczby deweloperów. Prowadzący odpowiedział, że takie kwestie zawarte są w szczególności w innych dokumentach dotyczących planowania przestrzennego. Dodał, że gmina stoi przed wyzwaniem stworzenia planu ogólnego i określenia wskaźnika zabudowy. Jeden z uczestników stwierdził, że jego zdaniem wschód

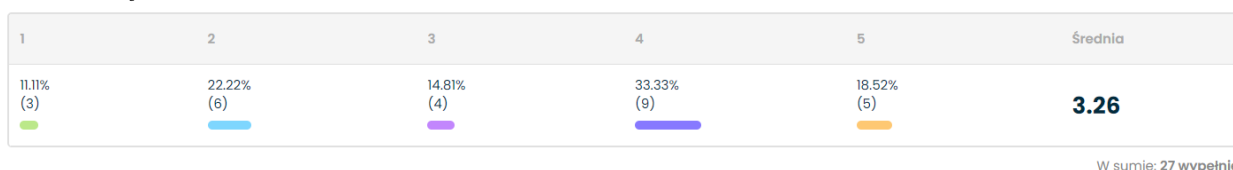
	<p>Skawiny jest pomijany w lokalnej polityce rozwoju, że potrzeba wsparcia obszarów peryferyjnych, w szczególności rozwiązania problemów komunikacyjnych i techniczno-infrastrukturalnych. Kolejny dopytywał, czy w programie rewitalizacji uwzględniono rozwiązania prawne przewidziane w ustawie, przewidujące ograniczenia dla właścicieli nieruchomości położonych na obszarze rewitalizacji. Prowadzący odpowiedzieli, że program nie zawiera takich zapisów. Do dyskusji włączył się inny uczestnik, który zwrócił uwagę na małą liczbę osób na spotkaniu konsultacyjnym, co może świadczyć o niskim poziomie zintegrowania i zaangażowania mieszkańców w sprawy lokalne. Podkreślił, że wszelkie działania gminy powinny być prowadzone na bazie danych, przy uwzględnieniu perspektywy długofalowej. Przedstawił konkretną propozycję zapisu do uwzględnienia w projekcie Gminnego Programu Rewitalizacji dla Gminy Skawina na lata 2024-2030: budowa nowego mostu na Skawince równoległy z obecnym w ciągu ul. Mickiewicza/Piłsudskiego, wskazując że jego stan techniczny wymaga pilnej interwencji, a ponadto był on budowany w innych czasach, kiedy nie zakładano obsługi tak dużych potoków samochodów jak ma to miejsce obecnie, które stanowią jednocześnie duże obciążenie dla konstrukcji. Argumentował, że w przypadku awarii miasta, jak i całej okolicy, grozi pełna dezorganizacja komunikacji. Kierownik Wydziału Rozwoju i Strategii Urzędu Miasta i Gminy w Skawinie podkreślił, że w studium gminy wrysowany jest korytarz dla innego mostu, żeby wyprowadzić ruch ze Skawiny, choć jego realizacja będzie zależała od wielu czynników, w tym finansowych i społecznych. Przytoczony został przykład mostu łączącego Kopankę z Jeziorzanami, który miał już zagwarantowane finansowanie zewnętrzne, ale został oprotestowany przez mieszkańców gminy Liszki i kilkudziesięciomilionowe dofinansowanie przepadło. Inny z uczestników kontynuował wątek planowania przestrzennego w gminie, wskazując rozbieżności w dokumentach i stanie rzeczywistym w Korabnikach. Dyskusja nie dotyczyła rewitalizacji, dlatego po pewnym czasie została zakończona przez prowadzących. Kierownik Wydziału Rozwoju i Strategii Urzędu Miasta i Gminy w Skawinie dodał jeszcze, że frekwencja na spotkaniu nie oddaje w pełni zaangażowania mieszkańców, którzy uczestniczyli w pracach na wcześniejszych etapach, w tym kilkadziesiąt osób wzięło udział w dedykowanych warsztatach.</p> <p>Prowadzący podziękowali wszystkim za uczestnictwo w spotkaniu i przypomniał, że konsultacje trwają do 11 czerwca 2024 r. włącznie. Na tym spotkanie konsultacyjne zostało zakończone.</p>
Załącznik	<ul style="list-style-type: none">• Prezentacja• Lista obecności - dostępna w Wydziale Rozwoju i Strategii Urzędu Miasta i Gminy w Skawinie

Tabela 3. Wyniki badania ankietowego.

Diagnoza obszaru rewitalizacji

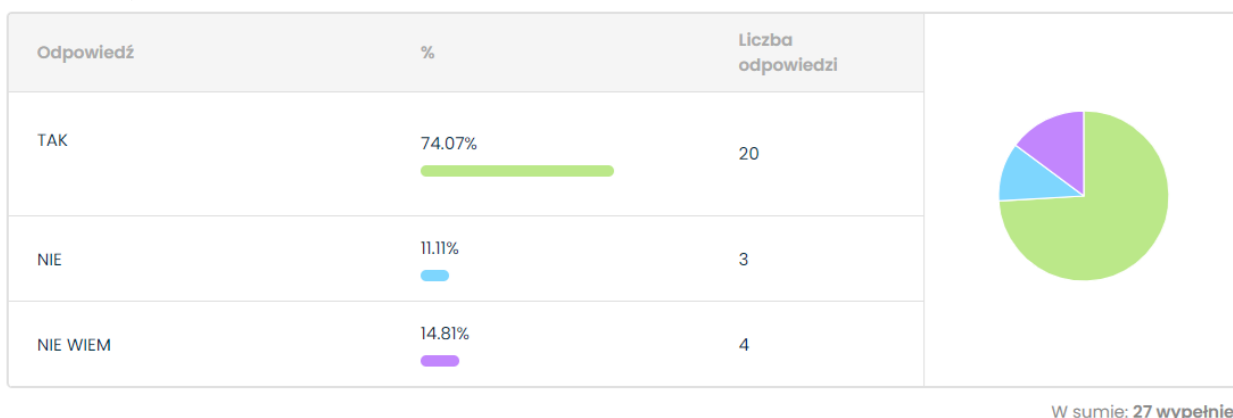
Ankieta dotycząca Gminnego Programu Rewitalizacji dla Gminy Skawina na lata 2024-2030 kierowana była do mieszkańców i innych interesariuszy rewitalizacji, w tym partnerów społecznych i gospodarczych oraz właściwych podmiotów reprezentujących społeczeństwo obywatelskie, podmiotów działających na rzecz ochrony środowiska oraz podmiotów odpowiedzialnych za promowanie włączenia społecznego, praw podstawowych, praw osób ze specjalnymi potrzebami, równości płci i niedyskryminacji. Obejmowała 7 pytań, w tym 3 z nich umożliwiały zgłoszenie uwag: do diagnozy obszaru rewitalizacji, do listy przedsięwzięć rewitalizacyjnych oraz do całości dokumentu.

Rysunek 1. Trafność diagnozy obszaru rewitalizacji w ocenie mieszkańców i innych interesariuszy rewitalizacji.



Źródło: Badanie w formie ankiety on-line, kierowanej do mieszkańców i innych interesariuszy rewitalizacji. Średnia ocen w pytaniu o trafność diagnozy obszaru rewitalizacji (w skali od 1 do 5, gdzie 1 oznacza niedostateczną, a 5 bardzo dobrą/wysoką trafność diagnozy) wyniosła 3,26.

Rysunek 2. Kompletność diagnozy obszaru rewitalizacji w ocenie mieszkańców i innych interesariuszy rewitalizacji.



Źródło: Badanie w formie ankiety on-line, kierowanej do mieszkańców i innych interesariuszy rewitalizacji. Zgodnie z powyższym, w odpowiedzi na pytanie o to, czy w projekcie GPR w diagnozie obszaru rewitalizacji brakuje wskazania jakiegoś istotnego problemu, negatywnego zjawiska społecznego i towarzyszącego albo lokalnego potencjału występującego na terenie obszaru rewitalizacji, 20 osób, czyli ok. 74% respondentów odpowiedziało twierdząco, formułując następujące uwagi:

- Szatnia dla LKS Borkowianka (5 odpowiedzi),
- Sołectwo Borek Szlachecki najważniejszy punkt w konsultacjach które miały miejsce w przeszłości, tj. nowa szatnia z oświetlonym boiskiem,
- 1. szatnia dla LKS Borkowianka w Borku Szlacheckim przedsięwzięcie nr. 1 w planie rozwoju miejscowości,
- Oświetlenie boiska oraz szatnia przy ŁKS Borkowianka Borek Szlachecki,
- Istotny problem: Zanieczyszczenie powietrza w wyniku niekontrolowanych emisji przemysłowych oraz brak współpracy ze strony niektórych firm w kwestii hermetyzacji ich produkcji,
- Zieleni na wsiach,

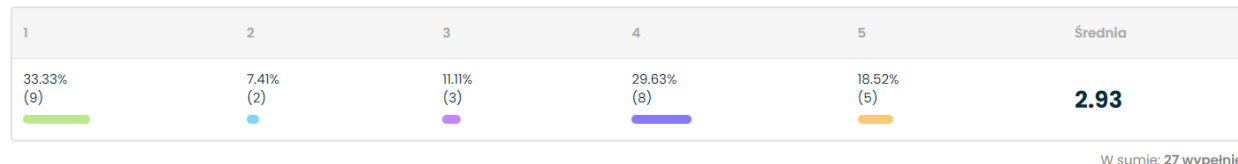
- Parking dla osiedla przy ulicy Lipowej. Władze miasta wydały zgodę na zbudowanie osiedla bez wystarczającej ilości miejsc parkingowych,
- Jest potrzebny wybieg dla psów,
- Bezpieczeństwo na drogach, w tym chodniki poza miastem Skawina, oraz skażenie powietrza przez Valeo,
- Brak wskazania nowych i różnorodnych form/ inwestycji zwiększających atrakcyjność miasta,
- Większość narastających problemów na osiedlu Kościuszku jest efektem zaniechania działań leżących w kompetencjach urzędu gminy np. brak nadzoru właścicielskiego gminy nad obecnymi najemcami i lokatorami gminnych nieruchomości mieszkaniowych, tzw. "udziałowcami" we wspólnocie mieszkaniowej, przyjęcie wobec nich zasady „wolność Tomku w nie swoim domku”, skutkiem są negatywne zjawiska społeczne (głośna całodzienna muzyka, przemoc, wandalizm, brak nadzoru nad domowymi zwierzętami, itp.), zaniechanie wdrożenia rozwiązań poprawiających estetyką i porządek w otoczeniu osiedli; czy ograniczających przestępczość kryminalną (w ostatnich latach odnotowano dwa głośne morderstwa przypadkowych osób w ramach porachunków kibicowskich) itp. itd.,
- Droga asfaltowa wraz z parkingiem do peronu na Jagielni (równoległa do Asnyka),
- Zbyt mało miejsc rozrywki,
- Za mało misji prospołecznych,
- Zbyt wąski obszar rewitalizacji nr 15 (Sołectwo Krzęcin),
- Sds Skawina.

[Szczegółowo do tych uwag odniesiono się w ramach zbiorczej tabeli uwag nr 1].

Ok. 11% respondentów stwierdziło, że diagnoza jest kompletna, a ok. 15% wybrało odpowiedź „nie wiem”.

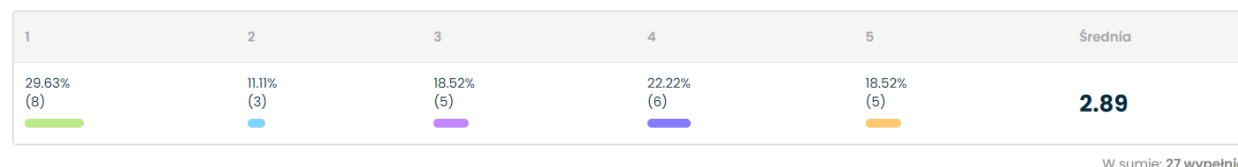
Cele i przedsięwzięcia w ramach GPR

Rysunek 3. Poprawność zdefiniowania celów rewitalizacji w ocenie mieszkańców i innych interesariuszy rewitalizacji.



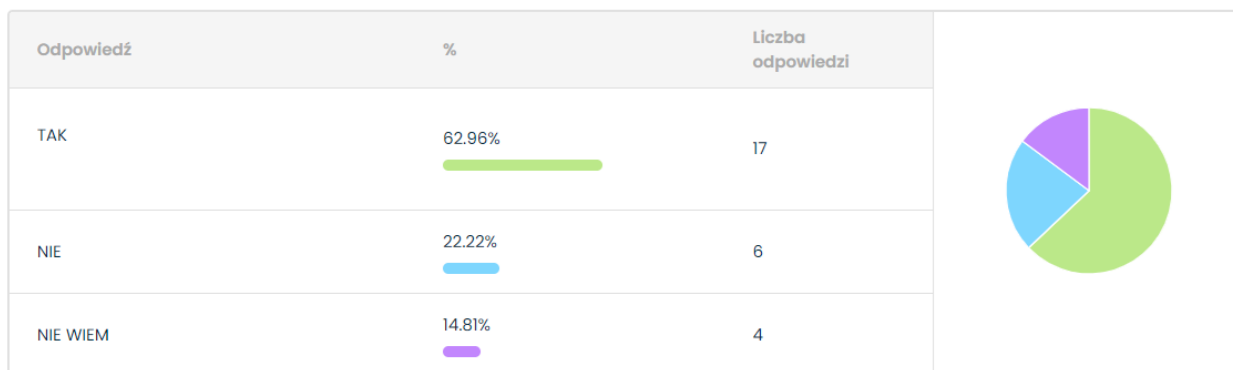
Źródło: Badanie w formie ankiety on-line, kierowanej do mieszkańców i innych interesariuszy rewitalizacji. Średnia ocen w pytaniu o poprawność zdefiniowania celów rewitalizacji (w skali od 1 do 5, gdzie 1 oznacza niepoprawne, a 5 bardzo dobre określenie celów) wyniosła 2,93.

Rysunek 4. Trafność zakładanej w GPR interwencji w ocenie mieszkańców i innych interesariuszy rewitalizacji.



Źródło: Badanie w formie ankiety on-line, kierowanej do mieszkańców i innych interesariuszy rewitalizacji. Podobnie mieszkańcy i inni interesariusze rewitalizacji ocenili katalog przedsięwzięć rewitalizacyjnych. Średnia ocen wyniosła 2,89 (w skali od 1 do 5, gdzie 1 oznacza niewłaściwe, a 5 bardzo dobre określenie katalogu przedsięwzięć).

Rysunek 5. Kompletność zakładanej w GPR interwencji w ocenie mieszkańców i innych interesariuszy rewitalizacji.



W sumie: 27 wypełnień

Źródło: Badanie w formie ankiety on-line, kierowanej do mieszkańców i innych interesariuszy rewitalizacji. 17 osób, czyli ok. 63% respondentów wskazało na braki w katalogu przedsięwzięć rewitalizacyjnych, konkretyzując je w następujący sposób:

- Szatnia dla LKS Borkowianka (5 odpowiedzi),
- Budowa szatni LKS Borkowianka na terenie rewitalizowanym,
- Szatnia ŁKS Borkowianka,
- Szatnia dla LKS Borkowianka w Borku Szlacheckim przedsięwzięcie nr.1 w planie rozwoju miejscowości,
- Oświetlenie oraz szatnia przy LKS Borkowianka Borek Szlachecki,
- Modernizacja małego boiska tzw. "orlika" w Krzęcinie (sztuczna nawierzchnia + balon nad płytą boiska w okresie jesienno-zimowym),
- Stworzenie i wdrożenie gminnej kompleksowej polityki młodzieżowej,
- Parking dla mieszkańców osiedla przy ulicy lipowej. Obecnie chcecie tam zrobić ścieżkę rowerową z pominięciem miejsc parkingowych. Od strony ulicy krakowskiej również chcecie nam wziąć miejscu na rzecz ścieżki rowerowej,
- Jest potrzebny wybieg dla psów,
- Brak zaplanowanych działań w zakresie poprawy czystości w miejsca wspólne (psie odchody), brak propozycji rozwiązań problemów komunikacyjnych np. nielegalnego parkowania dostawczaków w miejscach publicznych itp.,
- Badanie powietrza przy największych zakładach przemysłowych i stopowanie produkcji gdy normy są przekroczone lub nakładanie bezpośrednich kar takich które te firmy odczują i będą dążyły do wyeliminowania zagrożenia dla życia i zdrowia mieszkańców Miasta i Gminy Skawina,
- Modernizacji skawińskiego parku, podniesienia jego walorów atrakcyjności, zbudowania tężni solankowej, parku dla psów, ulokowania ciekawych i artystycznych rzeźb na terenie miasta (sokoły, król Kazimierz etc), brak drobnych aczkolwiek efektownych form sztuki,
- Wypożyczalnia rowerów miejskich, freebike wymaga stacji w Skawinie.

[Szczegółowo do tych uwag odniesiono się w ramach zbiorczej tabeli uwag nr 1].

Ok. 2% respondentów stwierdziło, że katalog przedsięwzięć rewitalizacyjnych jest kompletny, a ok. 15% wybrało odpowiedź „nie wiem”.

Pozostałe

10 osób, czyli ok. 37% respondentów, przedstawiło swoje dodatkowe uwagi do projektu GPR:

- 1.3. Wspieranie rozwoju samoorganizacji, aktywności społecznej i obywatelskiej mieszkańców oraz procesów współpracy na szczeblu lokalnym. Zwiększanie poczucia sprawczości mieszkańców poprzez warsztaty czy szkolenia przybliżające działanie samorządu, kompetencje poszczególnych jego jednostek oraz narzędzi, które mieszkańcy mogą wykorzystać w kontaktach z samorządem, by stać się rzecznikiem

swoich spraw. 2.2. Dbłość o stan środowiska oraz ograniczenie niekorzystnego wpływu na klimat i adaptacja do jego zmian wraz z edukacją ekologiczną mieszkańców
Montaż czujnika pomiarowego emisji przemysłowych na budynku żłobka/przedszkola przy ul. Pachla,

- Miejsca parkingowe dla mieszkańców osiedla przy ulicy lipowej, zamiast ścieżki rowerowej,
- Jest potrzebny wybieg dla psów,
- Ścieżka spacerowo rowerowa z obu stron rzeki Skawinka i kilka kładek umożliwiających połączenie miejscowości Rzozów, Radziszów i Skawina,
- Jak w punkcie powyższym,
- Większy nacisk w programie powinien być położony na zadania, które gmina już dziś może wdrożyć w zakresie swoich kompetencji aby mieszkańcy mieli większe poczucie bezpieczeństwa,
- Tak należy w pierwszej kolejności realizować cele które były wybrane w konsultacja najwyższym priorytetem,
- Oświetlenie oraz szatnia przy LKS Borkowianka Borek Szlachecki. Ten cel został przez radę sołecką oraz całe sołectwo wskazany jako najważniejszy cel do realizacji w najbliższym czasie,
- Droga asfaltowa wraz z parkingiem do peronu na Jagielni (równoległa do Asnyka),
- Kajaki, łódki na starorzeczu. Plaża przy Starorzeczu. Zagospodarowanie przestrzeni Samborek na użytek mieszkańców: altany, kąpielisko. Ogródki parcelowe i społeczne.

[Szczegółowo do tych uwag odniesiono się w ramach zbiorczej tabeli uwag nr 1].

Respondenci

W badaniu wzięło udział 27 osób, w tym 2 z nich zaznaczyły, że reprezentują podmiot z grona partnerów społecznych i gospodarczych oraz właściwych podmiotów reprezentujących społeczeństwo obywatelskie, podmiotów działających na rzecz ochrony środowiska oraz podmiotów odpowiedzialnych za promowanie włączenia społecznego, praw podstawowych, praw osób ze specjalnymi potrzebami, równości płci i niedyskryminacji, wskazując:

- Radny sołectwa Borek Szlachecki,
- Stowarzyszenie Przyjaciół Ziemi Krzęcińskiej.

Informacja dodatkowa:

Zgodnie z art. 17 ust. 2 pkt 4 lit. a i b ustawy z dnia 9 października 2015 r. o rewitalizacji (Dz.U. 2024 poz. 278), Burmistrza Miasta i Gminy Skawina wystąpił o zaopiniowanie projektu Gminnego Programu Rewitalizacji dla Gminy Skawina na lata 2024-2030 przez wymienione w ustawie podmioty. Większość przekazanych opinii była pozytywna, kilka instytucji skorzystało z trybu milczącej zgody, natomiast jeden z podmiotów – Państwowe Gospodarstwo Wodne Wody Polskie Dyrektor Regionalnego Zarządu Gospodarki Wodnej w Krakowie - wydał opinię negatywną, a inny - Komendant Miejski Państwowej Straży Pożarnej w Krakowie - wniósł o uwzględnienie w dokumencie dodatkowych zapisów. Te dwie opinie zostały uwzględnione w zbiorczej tabeli uwag nr 1.

Załącznik do raportu:

- 1) Projekt Gminnego Programu Rewitalizacji dla Gminy Skawina na lata 2024-2030 uwzględniający zmiany w toku konsultacji społecznych i opiniowania.

Burmistrza Miasta i Gminy Skawina
Norbert Rzepisko