



Skawina

Miasto i Gmina

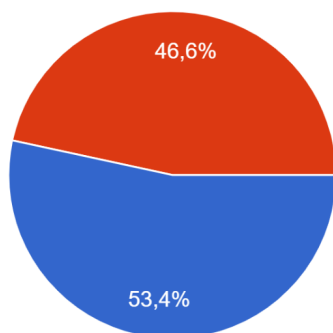
Plan rozwoju miejscowości Jaśkowice
na lata 2022-2030

Załącznik

Raport z procesu partycypacji

Płeć

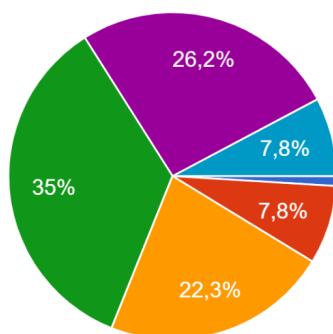
103 odpowiedzi



- kobieta
- mężczyzna

Wiek

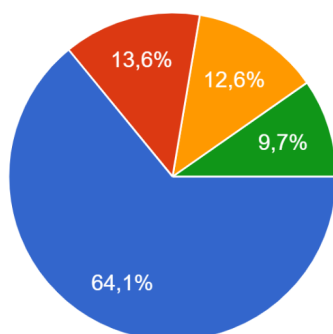
103 odpowiedzi



- poniżej 15 lat
- 15-24 lat
- 25-34 lat
- 35-49 lat
- 50-64 lat
- 65 i więcej lat

Mieszkam w sołectwie

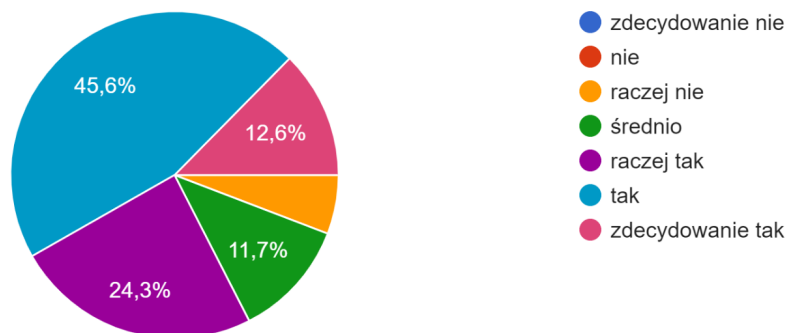
103 odpowiedzi



- od urodzenia
- 30-15 lat
- 15-5 lat
- krócej niż 5 lat

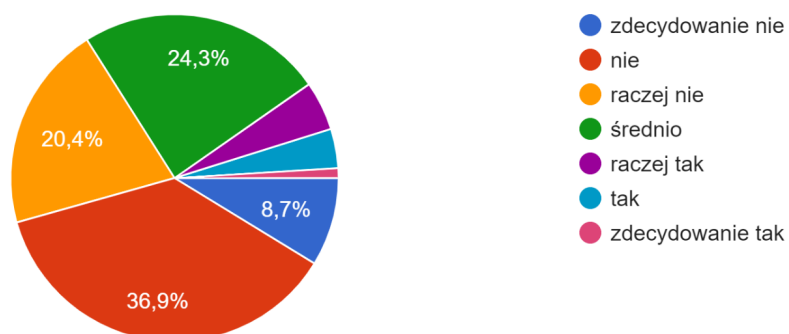
Czy mieszkańcy Pani/Pana wsi angażują się społecznie?

103 odpowiedzi



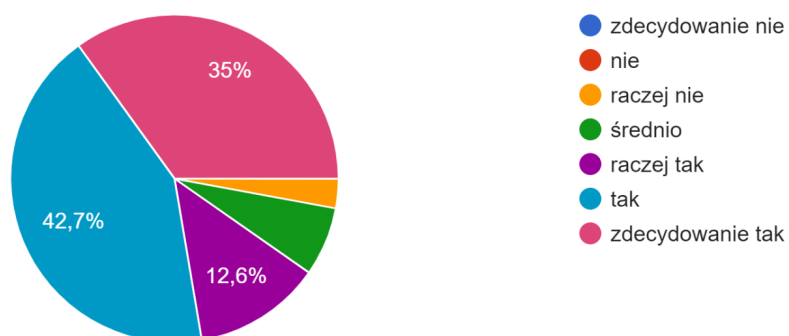
Czy młodzi ludzie znajdują miejsce spędzania wolnego czasu na terenie wsi?

103 odpowiedzi



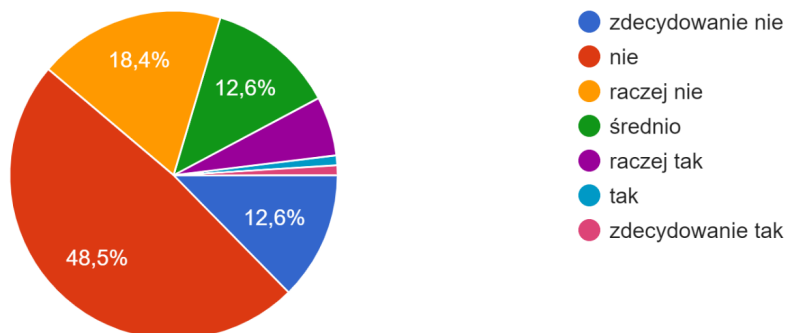
Czy seniorzy mają swoje miejsce spotkań w Państwa sołectwie?

103 odpowiedzi



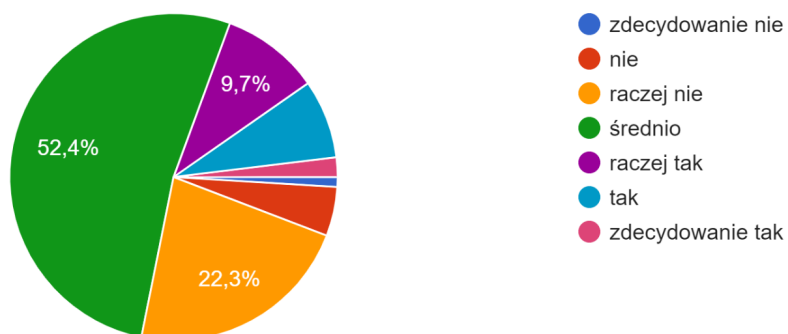
Czy rodzice z dziećmi w Pani/Pana wsi mają miejsce, w którym wspólnie mogą spędzać czas wolny?

103 odpowiedzi



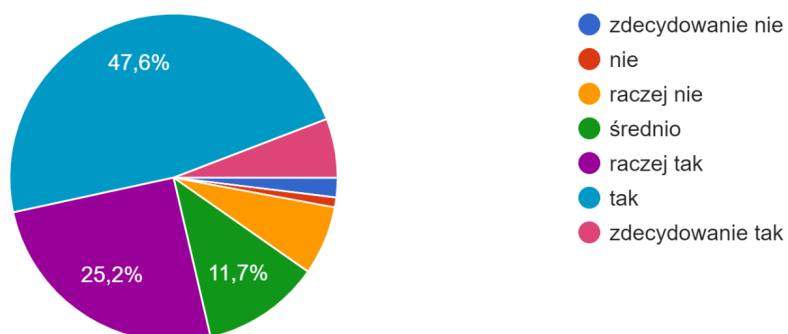
Czy nowi mieszkańcy sołectwa włączają się w działania społeczności?

103 odpowiedzi



Czy w Pani/Pana opinii mieszkańcy czują, że tworzą wspólnotę sołecką?

103 odpowiedzi



nr	MINUSY	WSKAZANIA
1	Brak infrastruktury rekreacyjno-wypoczynkowej	71
2	Brak infrastruktury rekreacyjno-sportowej	62
3	Brak komunikacji kolejowej	37
4	Brak obiektu sportowego - ogólnodostępnego typu "Orlik" z odpowiednim zapleczem technicznym	29
5	Brak sprawnej komunikacji publicznej - zły rozkład jazdy (brak synchronizacji)	22
6	Brak kanalizacji za kanałem oraz na ul. Miodowej i ul. Sosnowej	20
7	Zły stan nawierzchni na ul. Wiślanej, w stronę Pozowic	18
8	Brak wiedzy o stanie wałów - potencjalne zagrożenie powodziowe	17
9	Słaby przepust pod ul. Kościelną - zatapianie placu przy ulewach	17
10	Brak części chodnika przy DK44, ul. Kościelnej, ul. Różanej	16
11	Brak zatoczki dla autobusów na DK44	16
12	Zły stan peronu i brak realizacji P+R	13
13	Zły stan nawierzchni drogi od DK44 do kanału	13
14	Brak oświetlenia ul. Kościelnej i parkingu	11
15	DK44 - duży ruch przy dużych prędkościach	10
16	Wycinanie starych drzew a sadzenie w zamian krzewów i drzewek ozdobnych	10
17	Brak zagospodarowania kanału na odcinku w Jaśkowicach	7
18	Brak oświetlenia drogi na Wielkie Drogi (ul. Brzozowa, droga w stronę żwirowni)	6
19	Brak przejścia dla pieszych na DK44 w rejonie przystanku	6
20	WTR - rowery w ruchu ogólnym po zniszczonych drogach	4
21	Niebezpieczne miejsca przy przejściach przez tory	3
22	Brak odwodnienia drogi	3

nr	PLUSY	WSKAZANIA
1	Dom Ludowy	67
2	Sołtys	67
3	Ścieżka rowerowa na kanale	40
4	Szkoła	35
5	OSP - Remiza (Strażacy) oraz młodzieżowa drużyna pożarnicza	29
6	Liczne stowarzyszenia: Koło Gospodyń Wiejskich, Jaśkowice Nasza Przyszłość, Jaśkowice XXI Wieku, Klub Seniora	22
7	Źródło (studnia)	21
8	Restauracja Primavera	18
9	Chodniki	18
10	Centrum usługowo-handlowe (sklep, kwaciarnia, fryzjer, apteka)	16

11	Wiślana Trasa Rowerowa	15
12	Kościół	12
13	Linia kolejowa oraz stacja	9
14	Hodowla koni oraz nauka jazdy	9
15	LSK Wiślanie Jaśkowice	8
16	Zorganizowana aktywna społeczność	7
17	Tereny zielone	5
18	Miejsce na teren rekreacyjno-wypoczynkowy	5
19	Orkiestra	4
20	Cykliczne koncerty np. Kolęd, tematyczne, okolicznościowe, rocznicowe itp.	4
21	Izba regionalna w szkole	3
22	Atrakcyjne tereny pod zabudowę mieszkaniową	3
23	Rewitalizacja	2
24	Lokalna gazeta "Nasza przyszłość"	2
25	Teren zieleni w centrum wsi	1
26	Agroturystyka	1
27	Starodrzew	1

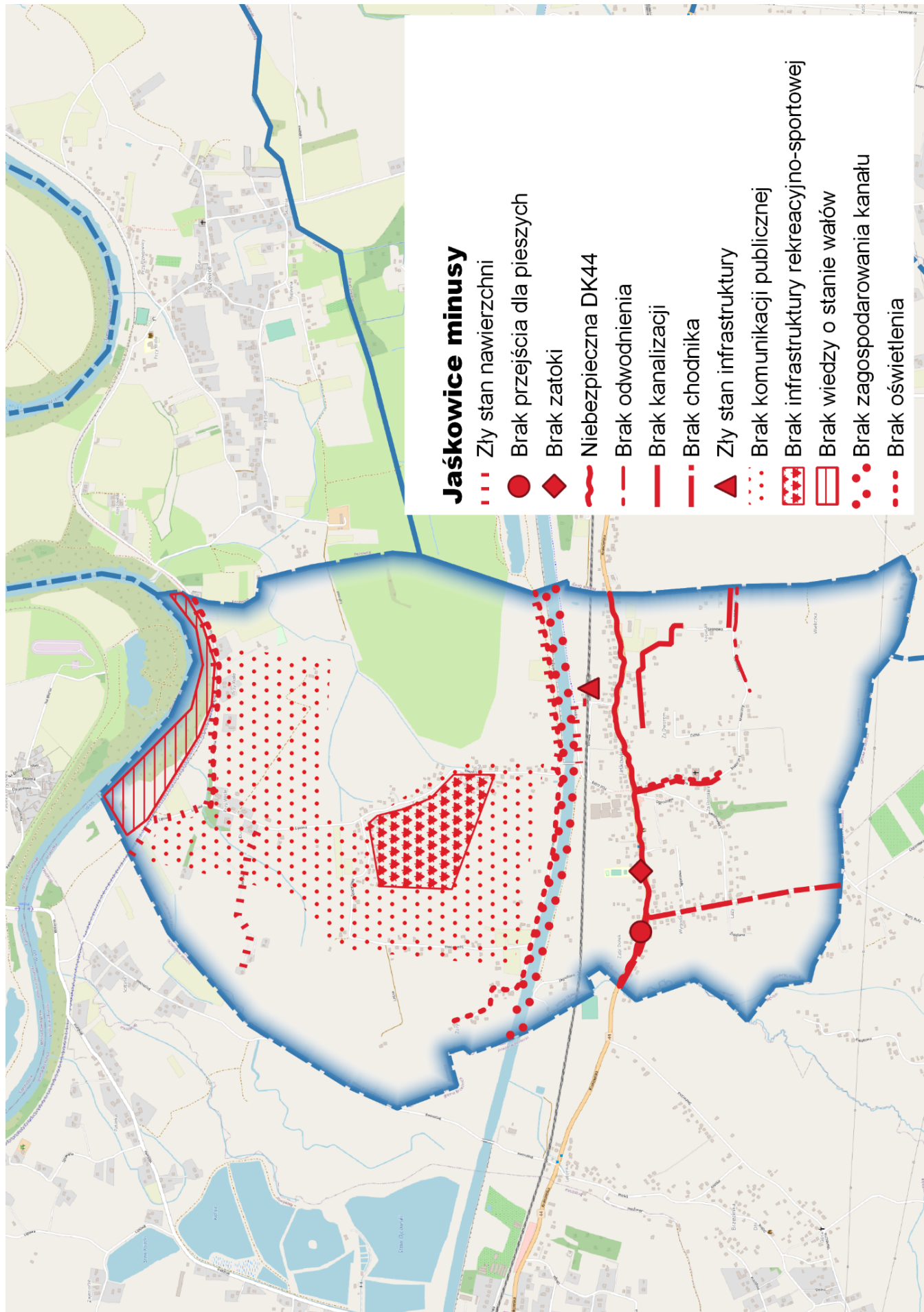
nr	POTENCJALY	WSKAZANIA
1	Studnia - teren rekreacyjny	71
2	Dom Ludowy	64
3	Staw	40
4	Teren sportowo-rekreacyjny - boisko z zapleczem	37
5	P+R Jaśkowice	28
6	Rozwinięcie strefy kanału - usługi związane z turystyką rowerową i wodą	26
7	Przestrzeń publiczna w centrum miejscowości	24
8	Cmentarz oraz boisko rekreacyjne	21
9	Droga otwierająca nowe tereny inwestycyjne (oraz sportowe i rekreacyjne)	15
10	Teren szkoły	12
11	Atrakcyjny krajobrazowo potencjalny teren budowlany	7
12	Działki po dziedzicach do skomunalizowania	6
13	Plebania	3

nr	PRZEDSIĘWZIĘCIA	Ankiety	Warsztaty	SUMA
1	Adaptacja dawnego "Stawu" (boisko wielofunkcyjne, siłownia)	82	2	84
2	Kompleks sportowy z zapleczem, parkingiem, ładowiskiem dla LPR i terenem zielonym, boisko wielofunkcyjne, kort tenisowy	32	4	36
3	Naprawa i poprawa jakości dróg gminnych - pobocze przy ul. Lawendowej, Granicznej, Kościelnej, Różanej, Lipowej	26	5	31
4	Budowa przystanku kolejowego i parkingu P+R i poprawa dostępności do niego	26	1	27
6	Uruchomienie SKA	23	2	25
7	Rekreacyjne wykorzystanie kanału - wypożyczalnia kajaków, regaty, rejsy statkiem	21	3	24
8	Poprawa bezpieczeństwa przy drodze krajowej m.in. chodniki, fotoradar	21	3	24
9	Rozbudowa kanalizacji deszczowej i sanitarnej	20	4	24
10	Organizacja wydarzeń integrujących mieszkańców sołectwa np. Wycieczki, dni Jaśkowic, gazeta sołecka	15	3	18
11	Ośrodek zdrowia	15	2	17
12	Samochód bojowy OSP	16	1	17
13	Zwiększenie miejsc przedszkolnych na terenie gminy w najbliższej odległości	15	1	16
14	Więcej patroli policji wieczorem	11	1	12
15	Całodzienny dom seniora	9	2	11
16	Ścieżka rekreacyjno-dydaktyczna, Park z podpisanymi roślinami rodzimymi za kanałem	8	2	10
17	Oświetlenie miejscowości	9	1	10
18	Amfiteatr	8	1	9
19	Cykliczne warsztaty kulturalne, artystyczne i dla dzieci	4	1	5
20	Gniazdo dla bociana	4	1	5
21	Uwolnienie dodatkowych terenów pod zabudowę mieszkaniową	2	1	3
22	Animator sportowo-rekreacyjny	1	1	2
23	Pumptrack		1	1














nr	Inne przedsięwzięcia zgłaszane przez mieszkańców w ankietach
1	Plac zabaw x10
2	Rewitalizacja studni z wodami leczniczymi x13
3	Bankomat x2
4	łęźnia z wodami leczniczymi x7

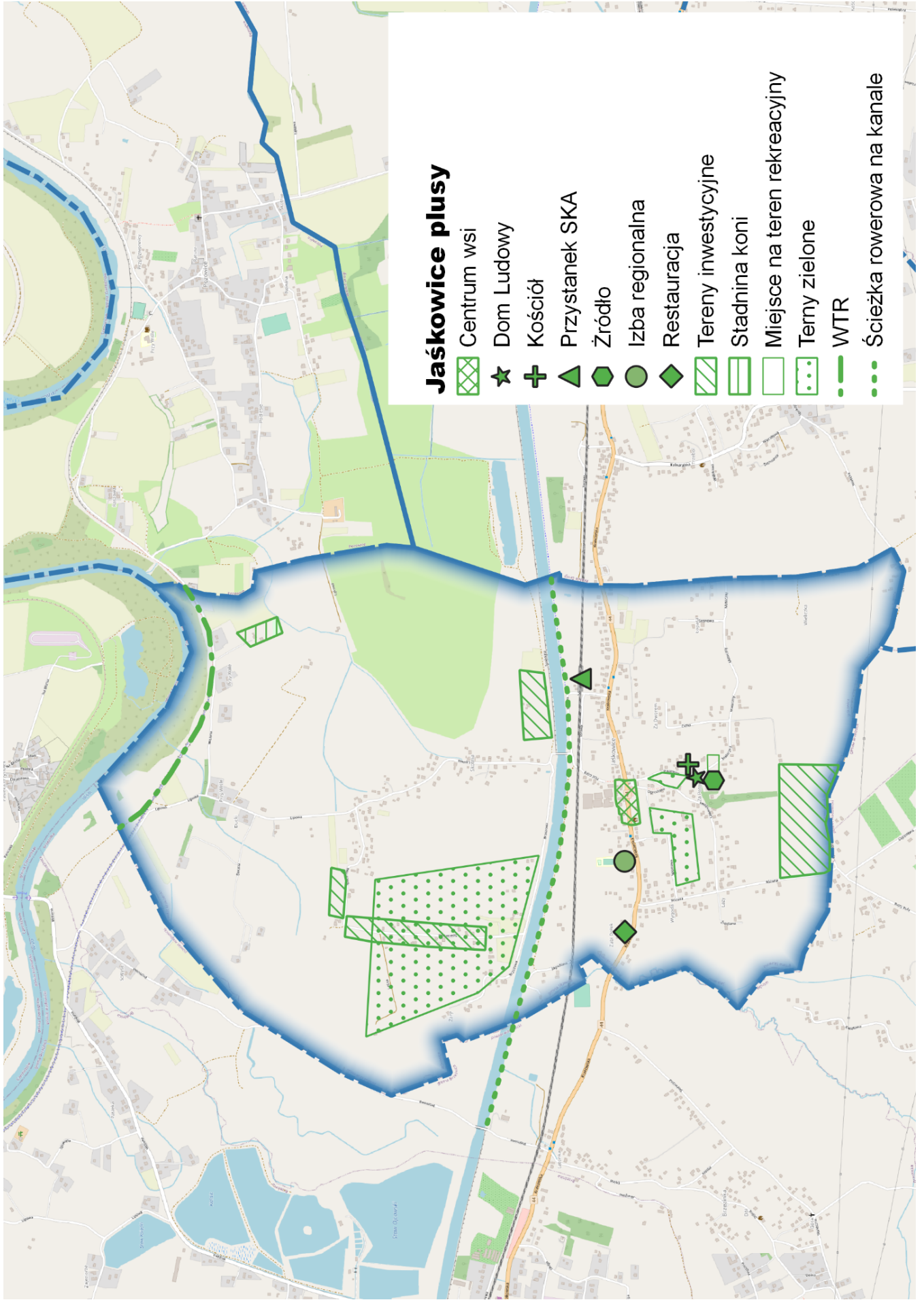
5	zainstalowanie stacji ładowania samochodów elektrycznych przy budynkach użyteczności publicznej
6	Rozszerzenie infrastruktury światłowodowej x2
7	Rewitalizacją dawnej studni uzdrowiskowej i pobliskich terenów związanych z dawnym uzdrowiskiem np. budowa ścieżki zdrowia wg. nauk Ks. S. Kneippa na wzór podobnej inwestycji w Ciężkowicach pod Tarnowem. Tablice informacyjne dla mieszkańców i turystów z opisaną historią wsi.
8	Bardzo kiepskim rozwiązaniem jest ścieżka rowerowa biegnąca główną drogą pod wałem przeciwpodziowym w kierunku Pozowic. Ścieżka ta powinna iść górą wału jak w kierunku Brzeznicy. Droga pod wałem jest wąska, dziurawa i w połączeniu z rowerzystami niebezpieczna.

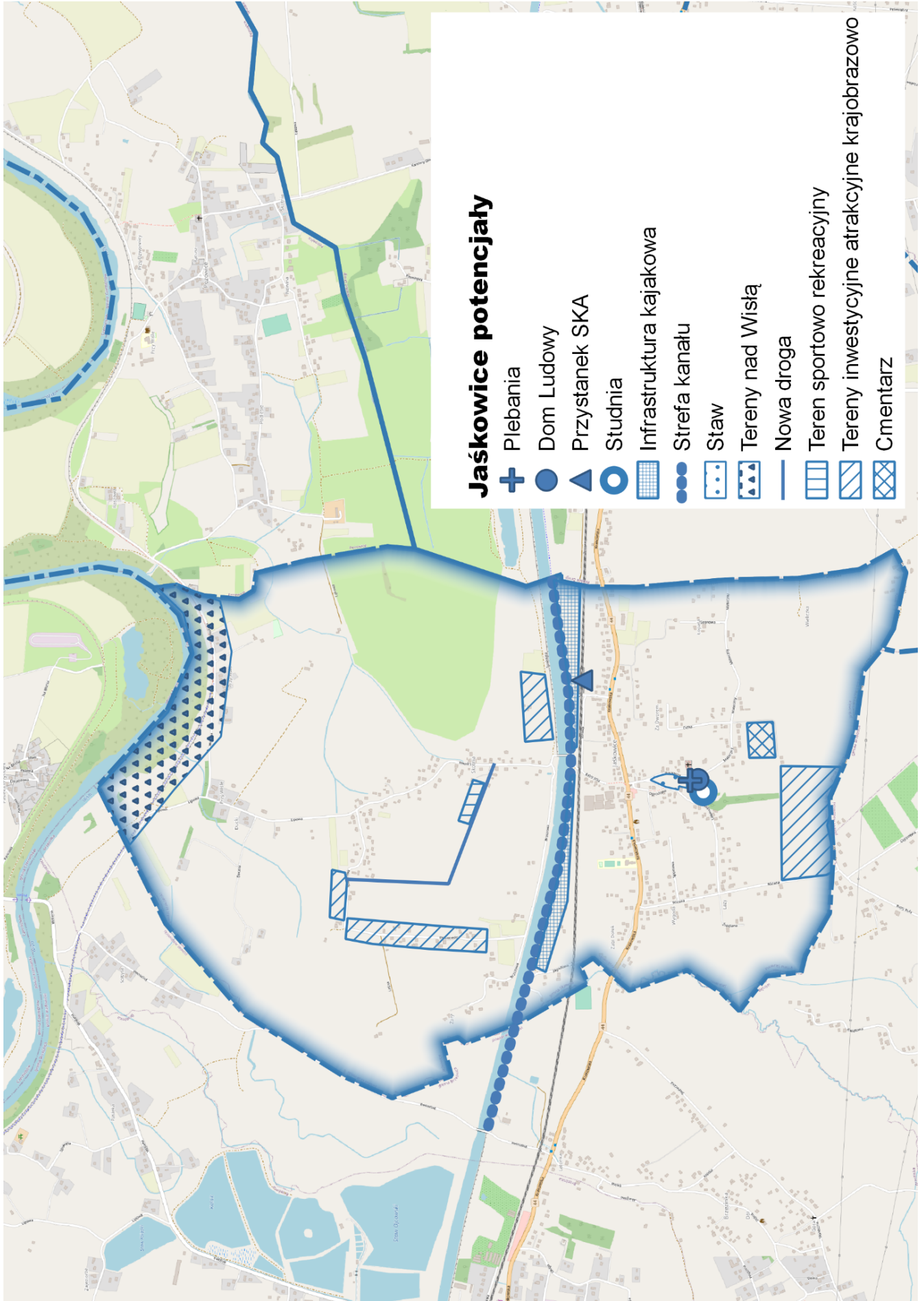
nr	UWAGI/KOMENTARZE
1	poprawa bezpieczeństwa przy DK 44 i więcej koszy na śmieci!!!!
2	Bardzo kiepskim rozwiązaniem jest ścieżka rowerowa biegnąca główną drogą pod wałem przeciwpodziowym w kierunku Pozowic. Ścieżka ta powinna iść górą wału jak w kierunku Brzeznicy. Droga pod wałem jest wąska, dziurawa i w połączeniu z rowerzystami niebezpieczna.



Jaśkowice minusy

-  Zły stan nawierzchni
-  Brak przejścia dla pieszych
-  Brak zatoki
-  Niebezpieczna DK44
-  Brak odwodnienia
-  Brak kanalizacji
-  Brak chodnika
-  Zły stan infrastruktury
-  Brak komunikacji publicznej
-  Brak infrastruktury rekreacyjno-sportowej
-  Brak wiedzy o stanie wałów
-  Brak zagospodarowania kanału
-  Brak oświetlenia





Jaśkowice Potęcały

-  Plebania
-  Dom Ludowy
-  Przystanek SKA
-  Studnia
-  Infrastruktura kajakowa
-  Strefa kanału
-  Staw
-  Tereny nad Wisłą
-  Nowa droga
-  Teren sportowo rekreacyjny
-  Tereny inwestycyjne atrakcyjne krajobrazowo
-  Cmentarz